



แผนพัฒนาท้องถิ่น (พ.ศ.2566-2570)




ประกาศเทศบาลตำบลริมปิง
เรื่อง ประกาศใช้แผนพัฒนาท้องถิ่น (พ.ศ. ๒๕๖๖ - ๒๕๗๐)

อาศัยอำนาจตามระเบียบกระทรวงมหาดไทยว่าด้วยการจัดทำแผนพัฒนาขององค์กรปกครองส่วนท้องถิ่น พ.ศ. ๒๕๔๘ และแก้ไขเพิ่มเติมถึง (ฉบับที่ ๓) พ.ศ. ๒๕๖๑ กำหนดให้องค์กรปกครองส่วนท้องถิ่นจัดทำแผนพัฒนาท้องถิ่น ที่กำหนดวิสัยทัศน์ ประเด็นยุทธศาสตร์ เป้าประสงค์ ตัวชี้วัด ค่าเป้าหมายและกลยุทธ์ โดยสอดคล้องกับแผนพัฒนาจังหวัด ยุทธศาสตร์การพัฒนาขององค์กรปกครองส่วนท้องถิ่นในเขตจังหวัด แผนพัฒนาอำเภอ แผนพัฒนาตำบล แผนพัฒนาหมู่บ้านหรือแผนชุมชน อันมีลักษณะเป็นการกำหนดรายละเอียดแผนงาน โครงการพัฒนา ที่จัดทำขึ้นสำหรับปีงบประมาณแต่ละปี ซึ่งมีความต่อเนื่องและเป็นแผนก้าวหน้า เพื่อประโยชน์ของประชาชน และตามหนังสือกระทรวงมหาดไทย ด่วนที่สุด ที่ มท ๐๘๑๐.๓/ว๗๔๖๗ ลงวันที่ ๑๔ ธันวาคม ๒๕๖๓ เทศบาลตำบลริมปิงจึงได้จัดทำแผนพัฒนาท้องถิ่น (พ.ศ.๒๕๖๖ - ๒๕๗๐) เป็นที่เรียบร้อยแล้ว

เทศบาลตำบลริมปิง จึงประกาศใช้แผนพัฒนาท้องถิ่น (พ.ศ.๒๕๖๖ - ๒๕๗๐) เพื่อเป็นกรอบในการจัดทำงบประมาณรายจ่ายประจำปี งบประมาณรายจ่ายเพิ่มเติม งบประมาณจากเงินสะสม งบประมาณตามแผนความต้องการของงบลงทุนเพื่อการพัฒนาเทศบาลตำบลริมปิง เงินอุดหนุนเฉพาะกิจ และงบประมาณเงินอุดหนุนให้แก่หน่วยงานอื่น รวมทั้งวางแนวทางเพื่อให้มีการปฏิบัติให้บรรลุวัตถุประสงค์ตามโครงการที่กำหนดไว้ในแผนพัฒนาท้องถิ่น

จึงขอประกาศให้ทราบโดยทั่วกัน

ประกาศ ณ วันที่ ๒๙ เดือน ตุลาคม พ.ศ. ๒๕๖๔


(นายเอนก มหาเกียรติคุณ)
นายกเทศมนตรีตำบลริมปิง

คำนำ

ด้วยพระราชบัญญัติพระราชบัญญัติเทศบาล พ.ศ. 2496 และแก้ไขเพิ่มเติมถึง (ฉบับที่ 14) พ.ศ. 2562 และพระราชบัญญัติกำหนดแผนและขั้นตอนการกระจายอำนาจให้แก่องค์กรปกครองส่วนท้องถิ่น พ.ศ. 2542 ได้กำหนดให้องค์กรปกครองส่วนท้องถิ่นมีบทบาทและอำนาจหน้าที่ต่าง ๆ เพื่อประชาชนทั้งในด้านโครงสร้างพื้นฐาน ด้านงานส่งเสริมคุณภาพชีวิต ด้านการจัดระเบียบชุมชน/สังคม และการรักษาความสงบเรียบร้อย ด้านการวางแผน การส่งเสริมการลงทุนพาณิชยกรรม และการท่องเที่ยว ด้านการบริหารจัดการ การอนุรักษ์ทรัพยากรธรรมชาติและสิ่งแวดล้อม ด้านศิลปวัฒนธรรม จารีตประเพณี และภูมิปัญญาท้องถิ่นแม้ว่าองค์กรปกครองส่วนท้องถิ่นจะมีอำนาจหน้าที่ แต่องค์กรปกครองส่วนท้องถิ่นส่วนใหญ่ยังคงมีทรัพยากรจำกัด ทั้งทรัพยากรบุคคล งบประมาณ และวัสดุอุปกรณ์ เพื่อให้การดำเนินงานขององค์กรเป็นไปอย่างมีประสิทธิภาพ และประสิทธิผลมีความโปร่งใส และเกิดประโยชน์สูงสุดแก่ท้องถิ่นของตน จึงกำหนดให้องค์กรปกครองส่วนท้องถิ่น มีหน้าที่จัดทำแผนพัฒนาท้องถิ่นของตนเอง โดยให้จัดทำตามระเบียบกระทรวงมหาดไทยว่าด้วยการจัดทำแผนพัฒนาขององค์กรปกครองส่วนท้องถิ่น พ.ศ. 2548 และแก้ไขเพิ่มเติมถึง (ฉบับที่ 3) พ.ศ. 2561

ทั้งนี้ การจัดทำแผนพัฒนาท้องถิ่น ซึ่งกำหนดโดยกระทรวงมหาดไทยจะต้องมีความสอดคล้อง และเชื่อมโยงกับแผนพัฒนาจังหวัด แผนพัฒนากลุ่มจังหวัด รวมทั้งแผนปฏิบัติราชการประจำปีจังหวัด แผนปฏิบัติราชการประจำปีกลุ่มจังหวัด ตลอดจนสามารถบูรณาการแผนงาน/โครงการ/กิจกรรม และงบประมาณในพื้นที่ ได้อย่างมีประสิทธิภาพ อันจะก่อให้เกิดประโยชน์สูงสุดให้กับประชาชน และเนื่องจากแผนพัฒนาท้องถิ่นเป็นสิ่งที่สะท้อนสภาพปัญหาความต้องการของประชาชนในพื้นที่ อันเกิดจากการประชาคมทั้งในระดับหมู่บ้านและระดับตำบล เกิดจากวิสัยทัศน์ของผู้บริหาร แผนพัฒนาท้องถิ่นจึงเป็นเครื่องมือในการพัฒนาท้องถิ่นอย่างแท้จริง และขณะเดียวกันก็เป็นเครื่องมือบังคับให้ผู้บริหารท้องถิ่นดำเนินโครงการและกิจกรรมตามแผนพัฒนาท้องถิ่นที่ได้วางไว้ ซึ่งจะนำไปสู่การพัฒนาท้องถิ่นที่ดี ตอบสนองตรงต่อความต้องการของประชาชนในพื้นที่ ส่งผลให้ประชาชนมีคุณภาพชีวิตที่ดีขึ้น ซึ่งผู้บริหารท้องถิ่นต้องนำโครงการและกิจกรรมจากแผนพัฒนาท้องถิ่นไปสู่การปฏิบัติ โดยใช้เป็นกรอบในการจัดทำงบประมาณรายจ่ายประจำปีตามที่กฎหมายกำหนดไว้ เพื่อใช้เป็นกรอบในการจัดทำงบประมาณรายจ่ายประจำปี งบประมาณรายจ่ายเพิ่มเติม และงบประมาณจากเงินสะสมในช่วงของแผน นั้น

เทศบาลตำบลริมปิง จึงได้จัดทำแผนพัฒนาท้องถิ่น (พ.ศ.2566-2570) ขึ้น เพื่อใช้เป็นแนวทางในการบริหารพัฒนาท้องถิ่นให้บรรลุตามวัตถุประสงค์และเป้าหมาย ก่อให้เกิดประโยชน์และสามารถตอบสนองความต้องการพัฒนาของประชาชนตำบลริมปิง และหวังเป็นอย่างยิ่งว่าแผนพัฒนาท้องถิ่น(พ.ศ.2566-2570)ฉบับนี้ จะได้ใช้เป็นแนวทางการจัดทำงบประมาณประจำปีและตอบสนองความต้องการของประชาชนในเขตเทศบาลตำบลริมปิง อย่างมีประสิทธิภาพต่อไป

เทศบาลตำบลริมปิง

สารบัญ

	หน้า
ส่วนที่ 1 สภาพทั่วไป	1
ส่วนที่ 2 ยุทธศาสตร์การพัฒนางองค์กรปกครองส่วนท้องถิ่น	24
ส่วนที่ 3 การนำแผนพัฒนาท้องถิ่นไปสู่การปฏิบัติ	
1. ยุทธศาสตร์การพัฒนาและแผนงาน	60
2. บัญชีโครงการพัฒนาท้องถิ่น	
- แบบ ผ.01 บัญชีสรุปโครงการพัฒนา	62
- แบบ ผ.01/1 บัญชีสรุปโครงการพัฒนาที่นำมาจากแผนพัฒนาหมู่บ้านฯ	65
- แบบ ผ.02 รายละเอียดโครงการพัฒนาขององค์กรปกครองส่วนท้องถิ่น	66
- แบบ ผ.02/1 รายละเอียดโครงการพัฒนานำมาจากแผนพัฒนาหมู่บ้านฯ	124
- แบบ ผ.02/2 รายละเอียดโครงการพัฒนาสำหรับโครงการที่เกินศักยภาพฯ	181
- แบบ ผ.03 บัญชีครุภัณฑ์	197
ส่วนที่ 4 การติดตามและประเมินผล	201

ส่วนที่ 1

สภาพทั่วไปและข้อมูลพื้นฐาน

1. ด้านกายภาพ

1.1 ประวัติความเป็นมาของเทศบาลตำบลริมปิง

ในอดีตชุมชนแห่งนี้เป็นแหล่งสำคัญในการปลูกข้าวของเจ้านครลำพูน การเข้ามาอาศัยของผู้คนเริ่มจากการทำนาเสาะแสวงหาที่ทำกินจากคนยองอพยพจากกวาดต้อนมาสู่เมืองลำพูน นับตั้งแต่พุทธศักราช 2348 เป็นต้นมา ต่อมาเจ้าเมืองลำพูนสมัยนั้นขยายพื้นที่ทำนาเข้ามาตามลุ่มน้ำต่างๆ ที่ริมปิงแห่งนี้จึงกลายเป็นแหล่งผลิตข้าวที่สำคัญของเมืองลำพูนตั้งแต่ทุ่งหลวงจนมาถึงเขตที่ลุ่มน้ำต่างๆ เมื่อบ้านเมืองพัฒนาขึ้นที่นี่จึงเป็นแหล่งที่ทำกินอันอุดมสมบูรณ์ มีผู้คนหลากหลายเข้ามาสมทบ และอยู่ร่วมกันกลายเป็นชุมชนใหญ่ในเวลาต่อมา และเรียกชุมชนแห่งนี้ตามลักษณะภูมิประเทศว่าริมปิง เมื่อมีการเปลี่ยนแปลงการปกครองในปี พ.ศ. 2475 ริมปิงถูกยกฐานะขึ้นเป็นแขวง ต่อมาได้เปลี่ยนระบบการปกครองเป็นอำเภอ จังหวัด ริมปิงจึงกลายเป็นตำบลริมปิง ซึ่งเป็นตำบลหนึ่งในเขตอำเภอเมืองลำพูน เดิมมีฐานะเป็นสุขาภิบาลริมปิงได้รับการจัดตั้งเมื่อวันที่ 28 สิงหาคม 2534 ตามประกาศกระทรวงมหาดไทย เรื่อง การจัดตั้งสุขาภิบาลริมปิง ต่อมาได้รับการเปลี่ยนแปลงฐานะจากสุขาภิบาลเป็นเทศบาลตำบล เมื่อวันที่ 25 พฤษภาคม 2542 ตามพระราชบัญญัติเปลี่ยนแปลงฐานะของสุขาภิบาลเป็นเทศบาล พ.ศ. 2542

1.2 ตราสัญลักษณ์ประจำเทศบาลตำบลริมปิง

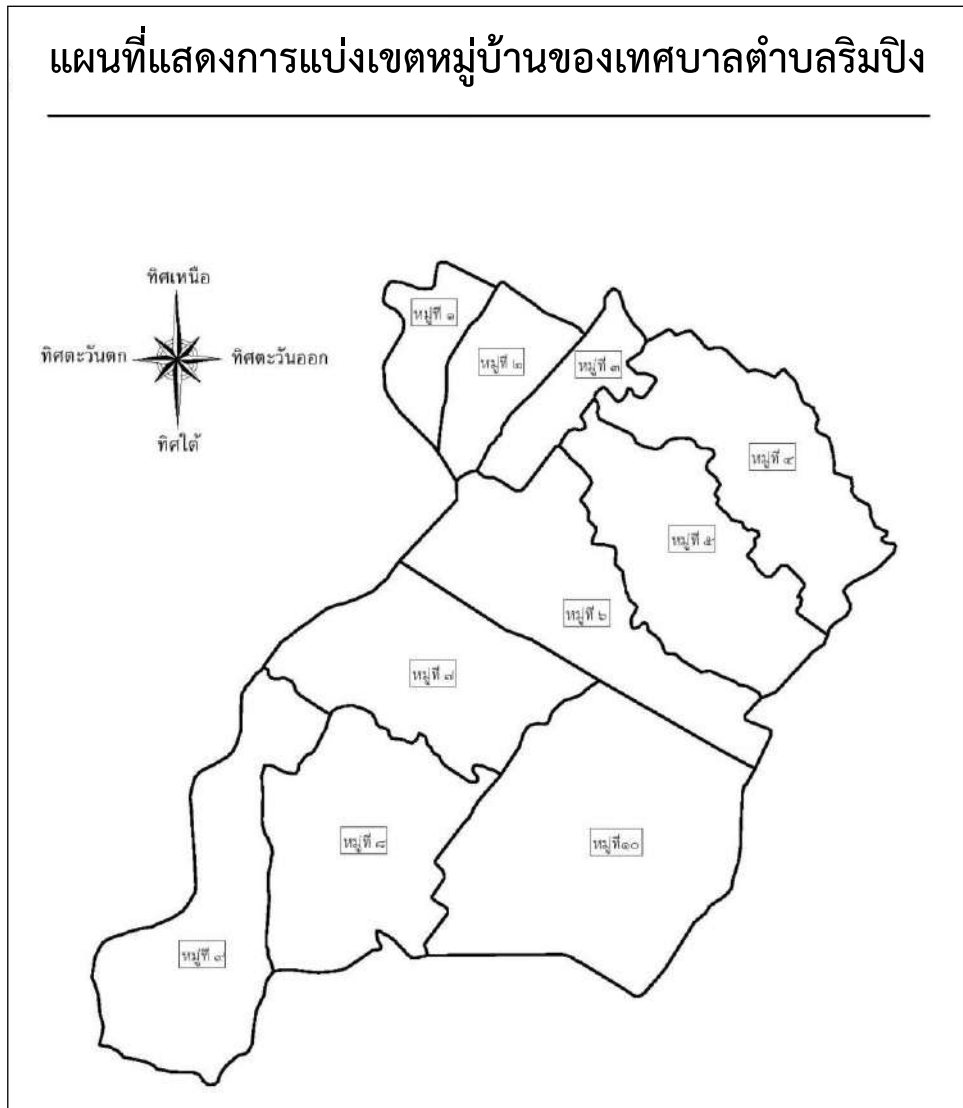


เทศบาลตำบลริมปิง มีตราประจำเทศบาลเป็นรูปสะพานศรีวิชัยข้ามแม่น้ำปิง เนื่องจากสะพานศรีวิชัยถือเป็นสัญลักษณ์ของตำบลริมปิง และเพื่อเป็นการน้อมระลึกถึงท่านครูบาศรีวิชัย นักบุญแห่งล้านนาไทย ซึ่งเป็นผู้ริเริ่มในการก่อสร้างสะพานศรีวิชัย อันเป็นสะพานที่เชื่อมต่อระหว่างตำบลริมปิง อำเภอเมือง จังหวัดลำพูน และตำบลหนองตอง อำเภอหางดง จังหวัดเชียงใหม่

1.3 ที่ตั้งและอาณาเขต

เทศบาลตำบลริมปิง อำเภอเมืองลำพูน จังหวัดลำพูน ตั้งอยู่ห่างตัวเมืองลำพูน 4 กิโลเมตร และอยู่ห่างจากตัวเมืองจังหวัดเชียงใหม่เป็นระยะทางประมาณ 23 กิโลเมตร มีถนนสายลำพูน – สันป่าตอง (ทางหลวงจังหวัดหมายเลข 1015) เป็นถนนสายหลัก มีถนนสายริมปิง – ป่าเหี้ยว (ทางหลวงจังหวัดหมายเลข 1030 แยกทางหลวง 106) เป็นถนนสายรอง สามารถเดินทางไปยังที่ต่าง ๆ ได้ง่าย เช่น อำเภอป่าซาง 10 กิโลเมตร อำเภอสารภี จังหวัดเชียงใหม่ 16 กิโลเมตร สนามบินนานาชาติ จังหวัดเชียงใหม่ 20 กิโลเมตร อำเภอสันป่าตอง จังหวัดเชียงใหม่ 10 กิโลเมตร อยู่ในพื้นที่ตั้งโครงการเมืองแฝดเชียงใหม่ – ลำพูน อยู่สูงจากระดับน้ำทะเลประมาณ 258 เมตร มีพื้นที่ทั้งหมด 8,837.50 ไร่ หรือ 14.14 ตารางกิโลเมตร ประกอบด้วย 10 หมู่บ้าน อาศัยอยู่รวมกันเป็นกลุ่ม สภาพพื้นที่โดยทั่วไป เป็นพื้นที่ใช้สำหรับการเกษตรกรรมร้อยละ 70 และเป็นพื้นที่เก็บ-ส่งสินค้าผลิตผลทางการเกษตร เนื่องจากเป็นที่ราบลุ่มติดลำน้ำปิง ดินมีความอุดมสมบูรณ์สูง

แผนที่แสดงการแบ่งเขตหมู่บ้านของเทศบาลตำบลริมปิง



อาณาเขตและพิกัดแผนที่แสดงขอบเขตของเทศบาลตำบลริมปิง

ทิศเหนือ	ติดต่อกับ ตำบลประตูป่า อำเภอเมืองลำพูน จังหวัดลำพูน และอำเภอสารภี จังหวัดเชียงใหม่
ทิศใต้	ติดต่อกับ ตำบลต้นธง อำเภอเมืองลำพูน จังหวัดลำพูน
ทิศตะวันออก	ติดต่อกับ ตำบลต้นธง และตำบลเหมืองง่า อำเภอเมืองลำพูน จังหวัดลำพูน
ทิศตะวันตก	ติดต่อกับ อำเภอหางดง จังหวัดเชียงใหม่

1.4 ลักษณะภูมิประเทศ

พื้นที่ส่วนใหญ่เทศบาลตำบลริมปิงเป็นที่ราบลุ่ม สะดวกและเหมาะสมต่อการเก็บกักน้ำใช้สำหรับการเกษตร มีแหล่งน้ำที่สำคัญไหลผ่านทางทิศตะวันตกคือ แม่น้ำปิง ซึ่งเป็นเส้นแบ่งเขตจังหวัดลำพูนและเชียงใหม่ ถือเป็นแหล่งน้ำสำคัญ ที่หล่อเลี้ยงชุมชนในเขตเทศบาล โดยมีฝายพญาอุต กั้น ทดน้ำ กักเก็บส่งน้ำ มีลำเหมืองชลประทานส่งน้ำหล่อเลี้ยงพืชผลทางการเกษตร โดยมีพื้นที่การเกษตรจำนวน 3,500.16 ไร่ โดยปลูกข้าวนาปรัง จำนวน 1,690.41 ไร่ , พืชผัก จำนวน 41.87 ไร่ , ไม้ผล(ลำไย) จำนวน 1,733.21 ไร่

(ที่มา : ข้อมูลจากสำนักงานเกษตรอำเภอเมืองลำพูน จังหวัดลำพูน)

1.5 ลักษณะภูมิอากาศ

ส่วนลักษณะภูมิอากาศโดยทั่วไป ใกล้เคียงกับชุมชนอื่น ๆ ในจังหวัดลำพูน อยู่สูงจากระดับทะเลประมาณ 258 เมตร ฤดูร้อนเริ่มตั้งแต่เดือนกรกฎาคม สิ้นสุดเดือนเมษายน และได้รับอิทธิพล จากลมมรสุมตะวันตกเฉียงใต้ ทำให้เกิดความชุ่มชื้น ประมาณเดือนพฤษภาคมถึงเดือนกันยายน ได้รับอิทธิพลจากพายุกัดฝนจากทะเลจีนใต้ ทำให้มีฝนตกในเดือนกันยายนถึงเดือนตุลาคม นอกจากนี้ ยังได้รับอิทธิพล จากลมมรสุมตะวันออกเฉียงเหนือ จากตอนเหนือของประเทศจีนทำให้อากาศหนาวเย็นและแห้งแล้งในเดือนพฤศจิกายนถึงเดือนกุมภาพันธ์

1.6 ลักษณะของดิน

ตำบลริมปิงมีสภาพดินแบ่งออกเป็น 2 ลักษณะ ดังนี้

1. พื้นที่ลุ่มจะมีลักษณะเป็นดินเหนียวสีเทา เนื้อดินเป็นพวกดินเดี่ยว ดินบนมีสีน้ำตาลปนเทาหรือสีน้ำตาล ดินล่างมีสีน้ำตาลปนเทาหรือสีน้ำตาลหรือสีเทาปนเขียวมะกอก มีจุดประสีน้ำตาลปนเหลืองหรือสีน้ำตาลแก่ อาจพบก้อนปูน ก้อนสารเคมีสะสมพวกเหล็กและแมงกานีสในชั้นดินล่าง การระบายน้ำไม่ค่อยดี พบตามที่ราบเรียบหรือที่ราบลุ่มระหว่างคันดินริมลำน้ำ เหมาะสมในการใช้ทำนา

2. พื้นที่ดอน มีลักษณะเป็นดินร่วนพบบริเวณฝั่งริมแม่น้ำซึ่งเป็นดินที่เกิดจากการทับถมของตะกอน ลำน้ำในฤดูน้ำหลากบริเวณสองฝั่งริมแม่น้ำ มีเนื้อดินเป็นดินร่วนปนทราย ดินบนมีสีน้ำตาล ดินล่างมีสีน้ำตาลหรือสีเหลือง อาจพบจุดประสีเหลือง สีน้ำตาล สีแดงหรือสีเทา การระบายน้ำของดินดี มีความอุดมสมบูรณ์ของดินดี เป็นพื้นที่เหมาะสมต่อการปลูกพืชเศรษฐกิจทุกชนิด

(ที่มา : ข้อมูลจากสำนักงานเกษตรอำเภอเมืองลำพูน จังหวัดลำพูน)

1.7 ลักษณะของแหล่งน้ำ

แหล่งน้ำในเขตเทศบาลตำบลริมปิง แม่น้ำ 1 สาย ได้แก่ แม่น้ำปิง ลำเหมือง 9 สาย ได้แก่ ลำเหมืองฮ่องจา ลำเหมืองขี้เลือด ลำเหมืองแสนยศ ลำเหมืองทา ลำเหมืองใหม่ ลำเหมืองแม่แก้วก้อง ลำเหมืองปู่ไธด์ ลำเหมืองกอสี่ ลำเหมืองเจ้า บ่อน้ำตื้น 585 บ่อ สระน้ำ 3 สระ ฝาย 1 แห่ง

2. ด้านการเมือง/การปกครอง

2.1 เขตการปกครอง

เทศบาลตำบลริมปิง แบ่งเขตการปกครองออกเป็น 10 หมู่บ้าน ได้แก่

หมู่ที่ 1 บ้านป่าแก	หมู่ที่ 6 บ้านสันริมปิง
หมู่ที่ 2 บ้านร่องกาศ	หมู่ที่ 7 บ้านหนองผ่า
หมู่ที่ 3 บ้านฮ่องแล้ง	หมู่ที่ 8 บ้านป่ายาง
หมู่ที่ 4 บ้านศรีบังวัน	หมู่ที่ 9 บ้านสบปะ
หมู่ที่ 5 บ้านเจดีย์ขาว	หมู่ที่ 10 บ้านกลางทุ่ง

2.2 การเลือกตั้ง

เทศบาลตำบลริมปิง แบ่งเขตเลือกตั้งออกเป็น 2 เขตเลือกตั้ง ดังนี้

- เขตเลือกตั้งที่ 1 ประกอบด้วย หมู่ที่ 1, 2, 3, 4, 5 และหมู่ที่ 6 (บางส่วน)
- เขตเลือกตั้งที่ 2 ประกอบด้วย หมู่ที่ 6 (ส่วนที่เหลือ) หมู่ที่ 7, 8, 9, 10

3. ประชากร

3.1 จำนวนประชากร

เทศบาลตำบลริมปิง มีจำนวนประชากรทั้งสิ้น จำนวน 6,761 คน ประกอบด้วยเพศชาย จำนวน 3,162 คน เพศหญิง จำนวน 3,599 คน จำนวน 2,914 ครัวเรือน แยกเป็นรายหมู่บ้านได้ดังนี้

หมู่บ้าน	จำนวนประชากร			จำนวนครัวเรือน
	ชาย	หญิง	รวม	
หมู่ที่ 1 บ้านป่าแก	190	240	430	160
หมู่ที่ 2 บ้านร่องกาศ	108	114	222	94
หมู่ที่ 3 บ้านฮ่องแล้ง	131	146	277	126
หมู่ที่ 4 บ้านศรีบังวัน	405	442	847	330
หมู่ที่ 5 บ้านเจดีย์ขาว	416	513	929	357
หมู่ที่ 6 บ้านสันริมปิง	616	687	1,303	604
หมู่ที่ 7 บ้านหนองผ่า	427	449	876	403
หมู่ที่ 8 บ้านป่ายาง	425	474	899	330
หมู่ที่ 9 บ้านสบปะ	240	280	520	235
หมู่ที่ 10 บ้านกลางทุ่ง	204	254	458	274
ทะเบียนบ้านกลาง	0	0	0	1
รวม	3,162	3,599	6,761	2,914

(ที่มา : ข้อมูลจากงานทะเบียน เทศบาลตำบลริมปิง ณ เดือนตุลาคม 2564)

4. สถานภาพทางสังคม

4.1 การศึกษา

ตำบลริมปิงมีที่อ่านหนังสือพิมพ์ประจำหมู่บ้านทุกหมู่บ้าน จำนวนหมู่บ้านละ 1 แห่ง และมีสถานศึกษาในระบบโรงเรียนทั้งสิ้น 4 แห่ง ดังนี้

1. ศูนย์พัฒนาเด็กเล็กเทศบาลตำบลริมปิง
2. โรงเรียนตำบลริมปิง
3. โรงเรียนวัดศรีบังวัน
4. โรงเรียนวัดป่ายาง

ระดับการศึกษา	ชื่อหน่วยงาน	สถานที่ตั้ง	สังกัดหน่วยงาน
ก่อนวัยเรียน	ศูนย์พัฒนาเด็กเล็กเทศบาลตำบลริมปิง	หมู่ที่ 7	เทศบาลตำบลริมปิง
อนุบาล	โรงเรียนวัดศรีบังวัน	หมู่ที่ 4	สพฐ. ลพ. เขต 1
	โรงเรียนตำบลริมปิง	หมู่ที่ 6	
	โรงเรียนวัดป่ายาง	หมู่ที่ 8	
ประถมศึกษา	โรงเรียนวัดศรีบังวัน	หมู่ที่ 4	สพฐ. ลพ. เขต 1
	โรงเรียนตำบลริมปิง	หมู่ที่ 6	
	โรงเรียนวัดป่ายาง	หมู่ที่ 8	

ระดับการศึกษา	ชื่อหน่วยงาน	สถานที่ตั้ง	สังกัดหน่วยงาน
มัธยมศึกษา	โรงเรียนตำบลริมปิง	หมู่ที่ 6	สพฐ. ลพ. เขต 1
การศึกษานอกระบบ	ศูนย์ กศน. ตำบลริมปิง	หมู่ที่ 7	กศน.อำเภอเมือง ลำพูน

4.2 การสาธารณสุข

ตำบลริมปิงมีสถานที่บริการด้านการสาธารณสุข ครอบคลุมทั้งตำบลดังนี้

1. โรงพยาบาลส่งเสริมสุขภาพตำบล ตำบลริมปิง จำนวน 1 แห่ง ตั้งอยู่หมู่ที่ 3
2. ศูนย์สาธารณสุขชุมชน จำนวน 10 แห่ง
3. อาสาสมัครสาธารณสุขประจำหมู่บ้าน จำนวน 184 คน
4. คลินิกเอกชน จำนวน 2 แห่ง
5. ร้านขายยา จำนวน 4 แห่ง

4.3 การสังคมสงเคราะห์และสวัสดิการสังคม

เทศบาลตำบลริมปิงมีกองสวัสดิการสังคมดำเนินการช่วยเหลือให้การสงเคราะห์ผู้ด้อยโอกาสโดยดำเนินการเบิกจ่ายเงินสงเคราะห์เบี้ยยังชีพผู้สูงอายุ, เบี้ยยังชีพผู้ป่วยเอดส์ และเบี้ยยังชีพความพิการ และมีอาสาสมัครดูแลผู้สูงอายุที่บ้าน (อผส.) และ (อพมก.)

4.4 ข้อมูลความจำเป็นพื้นฐานตำบลริมปิง

สรุปผลการจัดเก็บข้อมูลพื้นฐาน ปี 2564 ระดับตำบล

ตัวชี้วัด	จำนวนที่ สำรวจทั้งหมด	ผ่านเกณฑ์		ไม่ผ่านเกณฑ์	
		จำนวน	ร้อยละ	จำนวน	ร้อยละ
หมวดที่ 1 สุขภาพ มี 7 ตัวชี้วัด					
1.เด็กแรกเกิดมีน้ำหนัก 2,500 กรัมขึ้นไป	6 คน	6 คน	100	-	-
2.เด็กแรกเกิดได้กินนมแม่อย่างเดียวอย่างน้อย 6 เดือนแรกติดต่อกัน	5 คน	5 คน	100	-	-
3.เด็กแรกเกิดถึง 12 ปี ได้รับวัคซีนป้องกันโรคครบตามตารางสร้างเสริมภูมิคุ้มกันโรค	369 คน	369 คน	100	-	-
4.ครัวเรือนกินอาหารถูกสุขลักษณะปลอดภัย และได้มาตรฐาน	1,744 ครัวเรือน	1,744 ครัวเรือน	100	-	-
5.ครัวเรือนมีการใช้ยาเพื่อบำบัด บรรเทาอาการเจ็บป่วยเบื้องต้นอย่างเหมาะสม	1,744 ครัวเรือน	1,744 ครัวเรือน	100	-	-
6.คนอายุ 35 ปีขึ้นไป ได้รับการตรวจสุขภาพประจำปี	3,374 คน	3,374 คน	100	-	-
7.คนอายุ 6 ปีขึ้นไป ออกกำลังกายอย่างน้อยสัปดาห์ละ 3 วันๆละ 30 นาที	4,805 คน	4,805 คน	100	-	-

ตัวชี้วัด	จำนวนที่ สำรวจทั้งหมด	ผ่านเกณฑ์		ไม่ผ่านเกณฑ์	
		จำนวน	ร้อยละ	จำนวน	ร้อยละ
หมวดที่ 2 สภาพแวดล้อม มี 7 ตัวชี้วัด					
8.ครัวเรือนมีความมั่นคงในที่อยู่อาศัย และบ้านมีสภาพคงทนถาวร	1,744 ครัวเรือน	1,735 ครัวเรือน	99.48	9 ครัวเรือน	0.52
9.ครัวเรือนมีน้ำสะอาดสำหรับดื่มและบริโภคเพียงพอตลอดปีอย่างน้อยคนละ 5 ลิตรต่อวัน	1,744 ครัวเรือน	1,744 ครัวเรือน	100	-	-
10.ครัวเรือนมีน้ำใช้เพียงพอตลอดปีอย่างน้อยคนละ 45 ลิตรต่อวัน	1,744 ครัวเรือน	1,744 ครัวเรือน	100	-	-
11.ครัวเรือนมีการจัดบ้านเรือนเป็นระเบียบเรียบร้อย สะอาดและถูกสุขลักษณะ	1,744 ครัวเรือน	1,744 ครัวเรือน	100	-	-
12.ครัวเรือนไม่ถูกรบกวนจากมลพิษ	1,744 ครัวเรือน	1,744 ครัวเรือน	100	-	-
13.ครัวเรือนมีการป้องกันอุบัติเหตุและภัยธรรมชาติอย่างถูกวิธี	1,744 ครัวเรือน	1,744 ครัวเรือน	100	-	-
14.ครัวเรือนมีความปลอดภัยในชีวิตและทรัพย์สิน	1,744 ครัวเรือน	1,744 ครัวเรือน	100	-	-
หมวดที่ 3 การศึกษา มี 5 ตัวชี้วัด					
15.เด็กอายุ 3-5 ปี ได้รับการเลี้ยงดูเตรียมความพร้อมก่อนวัยเรียน	77 คน	77 คน	100	-	-
16.เด็กอายุ 6 – 14 ปี ได้รับการศึกษาภาคบังคับ 9 ปี	381 คน	381 คน	100	-	-
17.เด็กจบชั้น ม.3 ได้เรียนต่อชั้น ม.4 หรือเทียบเท่า	23 คน	23 คน	100	-	-
18.คนในครัวเรือนที่จบการศึกษาภาคบังคับ 9 ปี ที่ไม่ได้เรียนต่อและยังไม่มีงานทำได้รับการฝึกอบรมด้านอาชีพ	0 คน	0 คน	100	-	-
19.คนอายุ 15 – 59 ปี อ่าน เขียน ภาษาไทยและคิดเลขอย่างง่ายได้	2,941 คน	2,941 คน	100	-	-
หมวดที่ 4 การมีงานทำและรายได้ มี 4 ตัวชี้วัด					
20.คนอายุ 15 – 59 ปี มีอาชีพและรายได้	2,633 คน	2,633 คน	100	-	-
21.คนอายุ 60 ปีขึ้นไป มีอาชีพและรายได้	1,468 คน	1,461 คน	99.52	7 คน	0.48
22.รายได้เฉลี่ยของคนในครัวเรือนต่อปี	1,744 ครัวเรือน	1,744 ครัวเรือน	100	-	-
23.ครัวเรือนมีการเก็บออมเงิน	1,744 ครัวเรือน	1,737 ครัวเรือน	99.60	7 ครัวเรือน	0.40

ตัวชี้วัด	จำนวนที่ สำรวจทั้งหมด	ผ่านเกณฑ์		ไม่ผ่านเกณฑ์	
		จำนวน	ร้อยละ	จำนวน	ร้อยละ
หมวดที่ 5 ค่านิยม มี 8 ตัวชี้วัด					
24.คนในครัวเรือนไม่ดื่มสุรา	4,899 คน	4,440 คน	90.63	459 คน	9.37
25.คนในครัวเรือนไม่สูบบุหรี่	4,899 คน	4,743 คน	96.82	156 คน	3.18
26.คนอายุ 6 ปีขึ้นไป ปฏิบัติกิจกรรมทาง ศาสนาอย่างน้อยสัปดาห์ละ 1 ครั้ง	4,805 คน	4,805 คน	100	-	-
27.ผู้สูงอายุ ได้รับการดูแลจากครอบครัว ชุมชน ภาครัฐหรือภาคเอกชน	1,483 คน	1,483 คน	100	-	-
28.ผู้พิการ ได้รับการดูแลจากครอบครัว ชุมชน ภาครัฐหรือภาคเอกชน	180 คน	180 คน	100	-	-
29.ผู้ป่วยโรคเรื้อรัง ได้รับการดูแลจาก ครอบครัว ชุมชน ภาครัฐ หรือภาคเอกชน	113 คน	113 คน	100	-	-
30.ครัวเรือนมีส่วนร่วมทำกิจกรรมสาธารณะ เพื่อประโยชน์ของชุมชนหรือท้องถิ่น	1,744 ครัวเรือน	1,744 ครัวเรือน	100	-	-
31.ครอบครัวมีความอบอุ่น	1,744 ครัวเรือน	1,744 ครัวเรือน	100	-	-

(ที่มา : ข้อมูลความจำเป็นพื้นฐานปี 2564 กองสวัสดิการสังคม เทศบาลตำบลริมปิง)

5. ระบบบริการพื้นฐาน

5.1 เส้นทางคมนาคมและขนส่ง

การคมนาคมและขนส่งในพื้นที่เทศบาลตำบลริมปิง มีเส้นทางคมนาคมที่สามารถติดต่อกับอำเภอเมือง
ลำพูน และจังหวัดใกล้เคียง โดยมีเส้นทางคมนาคมที่สำคัญ คือ

1. ทางหลวงจังหวัดหมายเลข 1015 (ถนนสายลำพูน – สันป่าตอง) เป็นเส้นทางสายหลักที่สามารถ
ใช้ติดต่อระหว่างจังหวัดลำพูนและจังหวัดเชียงใหม่
2. ทางหลวงจังหวัดหมายเลข 1030 แยกทางหลวง 106 (ถนนสายริมปิง – ป่าเหี้ยว)เป็นถนนสายรอง
เส้นทางติดต่อภายในพื้นที่อำเภอเมืองลำพูน ระหว่างตำบลริมปิง ตำบลประตู่ป่า ตำบลหนองช้างคืน และ
ตำบลอุโมงค์
3. ทางหลวงชนบทหมายเลข 3012 (ถนนสายเกาะทราย – ปากล่อง) เป็นเส้นทางติดต่อภายในพื้นที่
อำเภอเมืองลำพูนระหว่างตำบลริมปิงและตำบลต้นธง
4. ถนนพนักันน้ำปิง เป็นถนนเลียบบำน้ำปิงตามยาว เป็นเส้นทางที่ใช้ติดต่อ ระหว่างตำบลริมปิง
ตำบลต้นธง อำเภอเมืองลำพูน และตำบลปากบ่อ อำเภอป่าซาง จังหวัดลำพูน

การคมนาคมขนส่งภายในตำบลริมปิงค่อนข้างสะดวก แต่ถนนในบางสายยังมีสภาพคับแคบ เขตทาง
และผิวจราจรไม่เพียงพอ นอกจากถนนของกรมทางหลวงแล้วภายในตำบลริมปิงยังมีเส้นทางคมนาคมในความ
รับผิดชอบของเทศบาลตำบลริมปิง ทั้ง 10 หมู่บ้าน ดังนี้

- ถนนคอนกรีต จำนวน 80 สาย ระยะทาง 36.84 กิโลเมตร

- ถนนแอสฟัลท์ติก จำนวน 32 สาย ระยะทาง 17.03 กิโลเมตร
- ถนนลูกรัง จำนวน 9 สาย ระยะทาง 5.60 กิโลเมตร
- ถนนหินคลุก จำนวน 6 สาย ระยะทาง 2.61 กิโลเมตร

(ที่มา : ข้อมูลจาก กองช่างเทศบาลตำบลริมปิง ณ เดือนตุลาคม 2564)

5.2 การไฟฟ้า

การให้บริการไฟฟ้าในเขตเทศบาลตำบลริมปิง ดำเนินการโดยการไฟฟ้าส่วนภูมิภาคจังหวัดลำพูน สามารถให้บริการกระแสไฟฟ้าได้ทั่วทั้งเขตเทศบาล มีจำนวนทั้งสิ้น 2,914 ครัวเรือน

5.3 การประปา

- การให้บริการด้านการประปาในเขตตำบลริมปิง เป็นการให้บริการโดยใช้น้ำประปาหมู่บ้านทั้ง 10 หมู่บ้าน มีการแต่งตั้งคณะกรรมการหมู่บ้านในการบริหารจัดการ โดยแหล่งน้ำดิบใช้น้ำใต้ดิน
- การประปาส่วนภูมิภาค ตั้งอยู่หมู่ที่ 10 ให้บริการแก่ประชาชนตามถนนสายหลัก คือ ถนนสายลำพูน - สันป่าตอง

6. ระบบเศรษฐกิจ

6.1 สภาพเศรษฐกิจ

สภาพเศรษฐกิจโดยทั่วไปของเทศบาลตำบลริมปิง เนื่องจากพื้นที่ตำบลริมปิงเป็นพื้นที่เป็นที่ราบลุ่มดินมีความอุดมสมบูรณ์เป็นเขตดินดำนน้ำชุ่ม สามารถทำการเกษตรมีน้ำใช้ตลอดทั้งปี จึงมีฐานเศรษฐกิจอยู่ในด้านเกษตรกรรม ประชากรส่วนใหญ่ประกอบอาชีพทางการเกษตร พื้นที่ส่วนใหญ่ในเขตเทศบาลตำบลริมปิง ถูกใช้เพื่อการเกษตรกรรมประมาณร้อยละ 70 ของพื้นที่ทั้งหมด อาชีพที่สำคัญรองลงมาจากสาขาเกษตรกรรมคือ รับจ้างทั่วไป และค้าขาย

มีหน่วยธุรกิจต่างๆ กระจายอยู่ที่ 10 หมู่บ้าน เช่น ตลาดสด ร้านค้า ปั้มน้ำมัน อู่ซ่อมรถ ร้านอาหาร อาหารและเครื่องดื่ม ตู้จำหน่ายหยอดเหรียญ เป็นต้น

6.2 โบราณสถาน

1. วัดเจดีย์ขาว อยู่ในหมู่ที่ 5 ตำบลริมปิง อำเภอเมืองลำพูน จังหวัดลำพูน
2. กู่ล่อง, กู่แดง, กู่สีแจ่ง สถานที่โบราณสำคัญ

6.3 สถานที่ท่องเที่ยว

1. ฝ่ายพญาอูต ตั้งอยู่หมู่ที่ 7 ตำบลริมปิง เป็นโครงการชลประทานขนาดเล็กริมแม่น้ำปิง



2. **เตาชนหลง** เป็นโรงงานผลิตเครื่องปั้นซึ่งเป็นสินค้า OTOP ประจำตำบลลิมปิง ที่สวยงาม ประณีต วิจิตรบรรจง สถานที่ตั้ง หจก.เตาชนหลง หมู่ที่ 10 ตำบลลิมปิง อำเภอเมืองลำพูน จังหวัดลำพูน



3. **สวนไม้ไทยพ้อเลี้ยงหมื่น** เป็นสถานที่ท่องเที่ยวในตำบลที่มีชื่อเสียงในด้านผลิตเครื่องปั้นดินเผา ลวดลายโบราณตามสมัยต่างๆ ตลอดจนเป็นสถานที่รวบรวมพันธุ์ไม้ที่หายากและไม้หอมในวรรณคดี ตั้งอยู่หมู่ที่ 3 บ้านฮ่องแล้ง ตำบลลิมปิง อำเภอเมืองลำพูน จังหวัดลำพูน



5. **ลานอนุสาวรีย์ครูบาเจ้าศรีวิชัย สะพานศรีวิชัย** เป็นสะพานแห่งสุดท้ายที่ครูบาเจ้าศรีวิชัยได้สร้างขึ้น เพื่อข้ามลำน้ำปิง เชื่อมระหว่างตำบลลิมปิง อำเภอเมืองลำพูน จังหวัดลำพูน กับตำบลหนองตอง อำเภอหางดง จังหวัดเชียงใหม่ เมื่อปีพ.ศ. 2480 แต่สะพานยังไม่ทันแล้วเสร็จ ท่านก็ถึงแก่มรณภาพ ลานอนุสาวรีย์ครูบาเจ้าศรีวิชัยจึงเป็นสถานที่ประดิษฐานองค์รูปเหมือนครูบาเจ้าศรีวิชัยเพื่อเป็นการระลึกถึงคุณงามความดีของครูบาเจ้าศรีวิชัยในการสร้างสะพานดังกล่าว อีกทั้งเป็นลานวัฒนธรรมไทยสายใยชุมชน ซึ่งเป็นศูนย์รวมของผู้สูงอายุ ในการมาทำกิจกรรมร่วมกัน อาทิเช่น การออกกำลังกาย การฟ้อนเล็บ การสานไม้กวาดทางมะพร้าว และกิจกรรมต่าง ๆ อีกมากมาย ซึ่งแสดงให้เห็นถึงความเป็นอยู่และวิถีชีวิตของคนในตำบลลิมปิง



7. เศรษฐกิจพอเพียงท้องถิ่น (ด้านการเกษตรและแหล่งน้ำ)

หมู่ที่ 1 บ้านป่าแก

1. ข้อมูลพื้นฐานของหมู่บ้านหรือชุมชน : มีจำนวนประชากรทั้งหมด 430 คน แยกเป็นชาย 190 คน หญิง 240 คน มีครัวเรือนทั้งหมด 160 ครัวเรือน พื้นที่ทั้งหมด 236 ไร่
2. ข้อมูลด้านการเกษตร : ทำสวนลำไย จำนวน 44 ครัวเรือน พื้นที่ 96.56 ไร่
3. ข้อมูลด้านแหล่งน้ำทางการเกษตร : เกษตรกรใช้จากแหล่งน้ำธรรมชาติได้แก่แม่น้ำ คลองชลประทาน บ่อบาดาลส่วนบุคคลขนาด 02 นิ้ว จำนวน 12 ราย ซึ่งทางหมู่บ้านมีความต้องการในการขุดเจาะบ่อบาดาลเพื่อการเกษตรและสร้างระบบท่อส่งน้ำ เพื่อให้เพียงพอในช่วงฤดูแล้ง
4. ข้อมูลแหล่งน้ำกิน น้ำใช้ (หรือน้ำเพื่อการอุปโภค บริโภค) : ประปาหมู่บ้าน จำนวน 1 แห่ง ซึ่งทางหมู่บ้านมีความต้องการปรับปรุงซ่อมแซมและขยายเขตประปา เพื่อให้ประชาชนมีน้ำใช้อย่างเพียงพอ

หมู่ที่ 2 บ้านร่องภาค

1. ข้อมูลพื้นฐานของหมู่บ้านหรือชุมชน : มีจำนวนประชากรทั้งหมด 222 คน แยกเป็นชาย 108 คน หญิง 114 คน มีครัวเรือนทั้งหมด 94 ครัวเรือน พื้นที่ทั้งหมด 261 ไร่
2. ข้อมูลด้านการเกษตร : ทำสวนลำไย จำนวน 55 ครัวเรือน พื้นที่ 207.82 ไร่
: ทำนา จำนวน 1 ครัวเรือน พื้นที่ 4.78 ไร่
3. ข้อมูลด้านแหล่งน้ำทางการเกษตร : เกษตรกรใช้จากแหล่งน้ำที่มนุษย์สร้างขึ้น ได้แก่ คลองชลประทาน บ่อบาดาลส่วนบุคคลขนาด 02 นิ้ว จำนวน 6 ราย แต่ยังไม่เพียงพอกับความต้องการในช่วงระหว่างเดือน พฤษภาคม – กันยายน
4. ข้อมูลแหล่งน้ำกิน น้ำใช้ (หรือน้ำเพื่อการอุปโภค บริโภค) : ประปาหมู่บ้าน 1 แห่ง ร่วมกับหมู่ที่ 3 บ้านฮ่องแล้ง
5. ความต้องการของชุมชนในด้านการเกษตร : ขุดเจาะบ่อบาดาลเพื่อการเกษตร
ความต้องการของชุมชนด้านแหล่งน้ำอุปโภค บริโภค : ก่อสร้างประปาหมู่บ้าน

หมู่ที่ 3 บ้านฮ่องแล้ง

1. ข้อมูลพื้นฐานของหมู่บ้านหรือชุมชน : มีจำนวนประชากรทั้งหมด 277 คน แยกเป็นชาย 131 คน หญิง 146 คน มีครัวเรือนทั้งหมด 126 ครัวเรือน
2. ข้อมูลด้านการเกษตร: ทำสวนลำไย จำนวน 32 ครัวเรือน พื้นที่ 94.75 ไร่
3. ข้อมูลด้านแหล่งน้ำทางการเกษตร : เกษตรกรใช้จากแหล่งน้ำธรรมชาติ ได้แก่ แม่น้ำและคลองชลประทาน บ่อบาดาลส่วนบุคคลขนาด 02 นิ้ว จำนวน 8 ราย แต่ยังไม่เพียงพอกับความต้องการในช่วงระหว่างเดือน เมษายน - กรกฎาคม
4. ข้อมูลแหล่งน้ำกิน น้ำใช้ (หรือน้ำเพื่อการอุปโภค บริโภค) : ประปาหมู่บ้าน 1 แห่ง
5. ความต้องการของชุมชนด้านแหล่งน้ำอุปโภค บริโภค : ปรับปรุงประปาหมู่บ้านและขยายเขตประปา ซอย 1

หมู่ที่ 4 บ้านศรีบังวัน

1. ข้อมูลพื้นฐานของหมู่บ้านหรือชุมชน : มีจำนวนประชากรทั้งหมด 847 คน แยกเป็นชาย 405 คน หญิง 442 คน มีครัวเรือนทั้งหมด 330 ครัวเรือน
2. ข้อมูลด้านการเกษตร : ทำนา จำนวน 16 ครัวเรือน พื้นที่ 280.16 ไร่
: ทำสวนลำไย จำนวน 49 ครัวเรือน พื้นที่ 103.43 ไร่
3. ข้อมูลด้านแหล่งน้ำทางการเกษตร : เกษตรกรใช้จากแหล่งน้ำธรรมชาติ ได้แก่ แม่น้ำและคลองชลประทาน บ่อบาดาลส่วนบุคคลขนาด 02 นิ้ว จำนวน 7 ราย แต่ยังไม่เพียงพอกับความต้องการในช่วงระหว่างเดือน เมษายน - กรกฎาคม
4. ข้อมูลแหล่งน้ำกิน น้ำใช้ (หรือน้ำเพื่อการอุปโภค บริโภค) : ประปาหมู่บ้าน 1 แห่ง

หมู่ที่ 5 บ้านเจดีย์ขาว

1. ข้อมูลพื้นฐานของหมู่บ้านหรือชุมชน : มีจำนวนประชากรทั้งหมด 929 คน แยกเป็นชาย 416 คน หญิง 513 คน มีครัวเรือนทั้งหมด 357 ครัวเรือน พื้นที่ทั้งหมด 515 ไร่
2. ข้อมูลด้านการเกษตร : ทำนา จำนวน 14 ครัวเรือน พื้นที่ 206 ไร่
: ทำสวนลำไย จำนวน 81 ครัวเรือน พื้นที่ 179.90 ไร่
3. ข้อมูลด้านแหล่งน้ำทางการเกษตร : เกษตรกรใช้จากแหล่งน้ำธรรมชาติ ได้แก่ แม่น้ำและคลองชลประทาน บ่อบาดาลส่วนบุคคลขนาด 02 นิ้ว จำนวน 50 ราย แต่ยังไม่เพียงพอกับความต้องการในช่วงระหว่างเดือน เมษายน - กรกฎาคม
4. แต่ยังไม่เพียงพอกับความต้องการในช่วงระหว่างเดือน มีนาคม - พฤษภาคม
5. ข้อมูลแหล่งน้ำกิน น้ำใช้ (หรือน้ำเพื่อการอุปโภค บริโภค) : ประปาหมู่บ้าน 1 แห่ง
6. ความต้องการของชุมชนด้านแหล่งน้ำอุปโภค บริโภค : ปรับปรุงประปาหมู่บ้าน

หมู่ที่ 6 บ้านสันริมปิง

1. ข้อมูลพื้นฐานของหมู่บ้านหรือชุมชน : มีจำนวนประชากรทั้งหมด 1,303 คน แยกเป็นชาย 616 คน หญิง 687 คน มีครัวเรือนทั้งหมด 604 ครัวเรือน
2. ข้อมูลด้านการเกษตร : ทำนา จำนวน 7 ครัวเรือน พื้นที่ 145.83 ไร่ : ทำสวนลำไย จำนวน 57 ครัวเรือน พื้นที่ 140.18 ไร่
3. ข้อมูลด้านแหล่งน้ำทางการเกษตร : เกษตรกรใช้จากแหล่งน้ำธรรมชาติ ได้แก่ ลำคลอง และ บ่อบาดาลส่วนบุคคลขนาด 02 นิ้ว จำนวน 8 ราย ข้อมูลแหล่งน้ำกิน น้ำใช้ (หรือน้ำเพื่อการอุปโภค บริโภค) : ประปาหมู่บ้าน 1 แห่ง

หมู่ที่ 7 บ้านหนองผำ

1. ข้อมูลพื้นฐานของหมู่บ้านหรือชุมชน : มีจำนวนประชากรทั้งหมด 876 คน แยกเป็นชาย 427 คน หญิง 449 คน มีครัวเรือนทั้งหมด 403 ครัวเรือน
2. ข้อมูลด้านการเกษตร : ทำสวนลำไย จำนวน 62 ครัวเรือน พื้นที่ 134.07 ไร่
: ทำนา จำนวน 3 ครัวเรือน พื้นที่ 41.37 ไร่
3. ข้อมูลด้านแหล่งน้ำทางการเกษตร : เกษตรกรใช้จากแหล่งน้ำธรรมชาติ ได้แก่ แม่น้ำและคลองชลประทาน บ่อบาดาลส่วนบุคคลขนาด 02 นิ้ว จำนวน 15 ราย
4. ข้อมูลแหล่งน้ำกิน น้ำใช้ (หรือน้ำเพื่อการอุปโภค บริโภค) : ประปาหมู่บ้าน 1 แห่ง
5. ความต้องการของชุมชนด้านการเกษตร : จัดตั้งศูนย์การเรียนรู้เศรษฐกิจพอเพียง

หมู่ที่ 8 บ้านป่ายาง

1. ข้อมูลพื้นฐานของหมู่บ้านหรือชุมชน : มีจำนวนประชากรทั้งหมด 899 คน แยกเป็นชาย 425 คน หญิง 474 คน มีครัวเรือนทั้งหมด 330 ครัวเรือน
2. ข้อมูลด้านการเกษตร : ทำนา จำนวน 10 ครัวเรือน พื้นที่ 139.61 ไร่
: ทำสวนลำไย จำนวน 103 ครัวเรือน พื้นที่ 330.64 ไร่
3. ข้อมูลด้านแหล่งน้ำทางการเกษตร : เกษตรกรใช้จากแหล่งน้ำธรรมชาติ ได้แก่ คลองชลประทาน บ่อบาดาลส่วนบุคคลขนาด 02 นิ้ว จำนวน 15 ราย
4. ข้อมูลแหล่งน้ำกิน น้ำใช้ (หรือน้ำเพื่อการอุปโภค บริโภค) : ประปาหมู่บ้าน 1 แห่ง

หมู่ที่ 9 บ้านสบปะ

1. ข้อมูลพื้นฐานของหมู่บ้านหรือชุมชน : มีจำนวนประชากรทั้งหมด 520 คน แยกเป็นชาย 240 คน หญิง 280 คน มีครัวเรือนทั้งหมด 235 ครัวเรือน
2. ข้อมูลด้านการเกษตร : ทำสวนลำไย จำนวน 102 ครัวเรือน พื้นที่ 323.60 ไร่
3. ข้อมูลด้านแหล่งน้ำทางการเกษตร : เกษตรกรใช้จากแหล่งน้ำธรรมชาติ ได้แก่ แม่น้ำและคลองชลประทาน บ่อบาดาลส่วนบุคคลขนาด 02 นิ้ว จำนวน 8 ราย แต่ยังไม่เพียงพอกับความต้องการในช่วงระหว่างเดือน เมษายน - มิถุนายน
4. ข้อมูลแหล่งน้ำกิน น้ำใช้ (หรือน้ำเพื่อการอุปโภค บริโภค) : ประปาหมู่บ้าน 1 แห่ง

หมู่ที่ 10 บ้านกลางทุ่ง

1. ข้อมูลพื้นฐานของหมู่บ้านหรือชุมชน : มีจำนวนประชากรทั้งหมด 458 คน แยกเป็นชาย 204 คน หญิง 254 คน มีครัวเรือนทั้งหมด 274 ครัวเรือน
2. ข้อมูลด้านการเกษตร : ทำนา จำนวน 44 ครัวเรือน พื้นที่ 872.68 ไร่
: ทำสวนลำไย จำนวน 44 ครัวเรือน พื้นที่ 122.25 ไร่
3. ข้อมูลด้านแหล่งน้ำทางการเกษตร : เกษตรกรใช้จากแหล่งน้ำธรรมชาติ ได้แก่ คลองชลประทาน
4. ข้อมูลแหล่งน้ำกิน น้ำใช้ (หรือน้ำเพื่อการอุปโภค บริโภค) : ประปาหมู่บ้าน 1 แห่ง

8. ศาสนา ประเพณี วัฒนธรรม

8.1 การศาสนา ประชาชนในเขตเทศบาลตำบลริมปิงส่วนใหญ่นับถือศาสนาพุทธ โดยมีวัด จำนวน 7 แห่ง และสำนักแม่ชี จำนวน 1 แห่ง ดังนี้

1. วัดศรีปิงชัย (ทุ่งป่าแก)

วัดศรีปิงชัย ตั้งอยู่เลขที่ 105 บ้านป่าแก หมู่ที่ 1 ตำบลริมปิง อำเภอเมืองลำพูน จังหวัดลำพูน สังกัดคณะสงฆ์มหานิกาย ที่ดินตั้งวัดมีเนื้อที่ 6 ไร่ 1 งาน 50 ตารางวา อาณาเขตทิศเหนือติดกับแม่น้ำปิง ทิศใต้ติดกับที่ดินเอกชน ทิศตะวันออกติดกับถนนสาธารณะ ทิศตะวันตกติดกับที่ดินเอกชน อาคารเสนาสนะ ประกอบด้วยอุโบสถ ศาลาการเปรียญ และกุฏิสงฆ์ ปุชนิยวัตถุมิพระพุทธรูปพระประธานวัดศรีปิงชัยสร้างเมื่อ พ.ศ. 2425 ตามประวัติวัดแจ้งว่า เมื่อประมาณ พ.ศ. 2420 สถานที่ตั้งวัดเดิมเป็นที่ดินของสกุลเจ้าผู้ครองนคร ชื่อเจ้าคันทระและเจ้านวลคำได้ถวายให้สร้างวัด เมื่อชาวบ้านได้ร่วมใจกันสร้างเป็นวัดแล้วจึงขนานนามว่าวัดป่าแก ต่อมาได้เปลี่ยนชื่อเป็น วัดศรีปิงชัย เนื่องจากวัดตั้งอยู่ติดกับแม่น้ำปิง ได้รับพระราชทานวิสุงคามสีมาเมื่อวันที่ 30 ธันวาคม 2518 เขตวิสุงคามสีมา กว้าง 30 เมตร ยาว 60 เมตร

การบริหารและการปกครอง มีเจ้าอาวาสเท่าที่ทราบนาม คือ

รูปที่ 1 พระอธิการคำอ้าย โกวิท พ.ศ. 2420-2440

รูปที่ 2 พระอธิการยาวิชัย ญาณวิชัย พ.ศ. 2441-2455

รูปที่ 3 พระอธิการบุญสม ญาณวิลาโส พ.ศ. 2456-2470

รูปที่ 4 พระอธิการสุข ชาติสุขโข พ.ศ. 2471-2488

รูปที่ 5 พระอธิการเมืองชื่น ฐิตวิริโย พ.ศ. 2489-2500

รูปที่ 6 พระครูศุภนย์ ปญญาวฑฒโน ตั้งแต่ พ.ศ. 2501

และปัจจุบัน พระอธิการสมเกียรติ อุตตสนโตตั้งแต่ 24 ตุลาคม 2533 เป็นต้นมา นอกจากนี้ยังมี ต้นไม้ใหญ่ 2 ต้น คือ ต้นโพธิ์ ซึ่งถือว่าเป็นต้นไม้คู่บ้านคู่เมืองของจังหวัดลำพูน ซึ่งแสดงถึงความเจริญรุ่งเรืองของพระพุทธศาสนา และถือว่าต้นโพธิ์คู่นี้เป็นเสาหลักของหมู่บ้าน



2. วัดศรีบังวัน

วัดศรีบังวัน ตั้งอยู่เลขที่ 115 บ้านศรีบังวัน หมู่ที่ 4 ตำบลริมปิง อำเภอเมืองลำพูน จังหวัดลำพูน สังกัดคณะสงฆ์มหานิกาย ที่ดินตั้งวัดมีเนื้อที่ 3 ไร่ 74 ตารางวา อาณาเขตทิศเหนือติดกับลำเหมือง ทิศใต้ติดกับลำเหมือง ทิศตะวันออกติดกับที่ดินเอกชน ทิศตะวันตกติดกับโรงเรียนวัดศรีบังวัน มีที่ธรณีสงฆ์ จำนวน 2 แปลง เนื้อที่ 3 ไร่ 1 งาน 25 ตารางวา อาคารเสนาสนะประกอบด้วยวิหาร ศาลาบาตร กุฏิสงฆ์ และโรงครัว วัดศรีบังวัน สร้างเมื่อ พ.ศ. 2435 ตามประวัติวัดแจ้งว่าสร้างเมื่อ พ.ศ. 2390 สถานที่ตั้งเดิมเป็นวัดร้าง ศรัทธาชาวบ้านมีความประสงค์ที่จะตั้งขึ้นเป็นวัดจึงได้นิมนต์พระพอง จากวัดเจติยขาวมาจำพรรษา ชาวบ้านเรียกว่าวัดบังวัน

การบริหารและการปกครองมีเจ้าอาวาสเท่าที่ทราบนาม คือ

- | | |
|------------------------------------|-----------------------------|
| รูปที่ 1 พระพอง | พ.ศ. 2377-2407 |
| รูปที่ 2 พระคำแสน | พ.ศ. 2431-2481 |
| รูปที่ 3 พระอธิการทอง สุวณฺสาโร | พ.ศ. 2481-2505 |
| รูปที่ 4 พระจรรูญ | พ.ศ. 2505-2510 |
| รูปที่ 5 พระบุญช่วย | พ.ศ. 2510-2520 |
| รูปที่ 6 พระอธิการสุรินทร์ ฐานธมโม | ตั้งแต่ พ.ศ. 2520 เป็นต้นมา |



3. วัดเจติยขาว

วัดเจติยขาว ตั้งอยู่เลขที่ 32 บ้านเจติยขาว หมู่ที่ 5 ตำบลริมปิง อำเภอเมือง จังหวัดลำพูน สังกัดคณะสงฆ์มหานิกาย ที่ดินตั้งวัดมีเนื้อที่ 9 ไร่ 23 ตารางวา ส.ค. 1 อาณาเขต ทิศเหนือติดกับที่ดินของเอกชน ทิศใต้ติดกับที่ดินเอกชน ทิศตะวันออกติดกับที่ดินเอกชน ทิศตะวันตกติดกับที่ดินเอกชน อาคารเสนาสนะ ประกอบด้วยอุโบสถ วิหาร ศาลาการเปรียญ และกุฏิสงฆ์ ปูชนียวัตถุมีพระประธานในวิหารเป็นพระพุทธรูปก่ออิฐฉาบปูน พระพุทธรูปเนื้อทองสัมฤทธิ์ พระพุทธรูปเนื้อทองเหลือง เจติย และหอไตรกลางสระน้ำ วัดเจติยขาว สร้างเมื่อ พ.ศ. 2287 ตามประวัติวัดแจ้งว่า สร้างเมื่อประมาณ พ.ศ. 2324 โดยมีครูบาเตชะ ได้ธุดงค์มาจากวัดดอยติมาปกเกล้าบริเวณเจติยสีขาววงศ์เล็ก ๆ ซึ่งชาวบ้านเรียกว่า กู่ขาว บริเวณที่ดินดังกล่าวนี้ ชาวบ้านไม่กล้าเข้าไปจับจองเพราะเชื่อว่ามีเทวดารักษาอยู่ เมื่อครูบาเตชะมาอยู่นั้นได้เป็นที่ยึดเหนี่ยวจิตใจชาวบ้านให้เกิดศรัทธาจึงพร้อมใจกันสร้างวัด ชาวบ้านเรียกว่า วัดกู่ขาว

การบริหารและการปกครองมีเจ้าอาวาสเท่าที่ทราบนาม คือ

รูปที่ 1 พระครูบาปิ่นตา จันทวิโส ตั้งแต่ พ.ศ. 2418-2458

รูปที่ 2 พระครูบาสุข ปณโณตั้งแต่ พ.ศ. 2459-2496

รูปที่ 3 พระอธิการหล้า ญาณวิลาโส พ.ศ. 2496-2499

รูปที่ 4 เจ้าอธิการดวงดี รตนญาโณ พ.ศ. 2499-2506

รูปที่ 5 พระธวัช สุวณณปณโณ พ.ศ. 2506-2508

รูปที่ 6 พระอธิการสุรพล ปณญาวชิโร พ.ศ. 2509-2515

รูปที่ 7 พระอธิการบุญมา ญาณโก พ.ศ. 2516-2521

รูปที่ 8 พระครูภัทรกิตติคุณ ตั้งแต่ พ.ศ. 2521 ถึงปัจจุบัน วัดเจติยขาว เป็นที่ตั้งศูนย์ศึกษาพระพุทธศาสนวันอาทิตย์ โดยได้รับการจัดตั้งเมื่อวันที่ 3 มีนาคม พ.ศ.2551 โดยนายชิดพงษ์ ฤทธิประสาท ผู้ว่าราชการจังหวัดลำพูน



4. วัดสันนิรมิปปิง

วัดสันนิรมิปปิง ตั้งอยู่เลขที่ 39 บ้านสันนิรมิปปิง หมู่ที่ 6 ตำบลนิรมิปปิง อำเภอเมืองลำพูน จังหวัดลำพูน สังกัดคณะสงฆ์มหานิกาย ที่ดินตั้งวัดมีเนื้อที่ 10 ไร่ 3 งาน 80 ตารางวา ส.ศ. 1 อาณาเขตทิศเหนือติดกับที่ดินเอกชน ทิศใต้ติดกับถนนสาธารณะ ทิศตะวันออกติดกับถนนสาธารณะ ทิศตะวันตกติดกับลำเหมือง มีที่ธรณีสงฆ์จำนวน 1 แปลง เนื้อที่ 3 งาน 42 ตารางวา อาคารเสนาสนะประกอบด้วย อุโบสถ วิหาร ศาลาการเปรียญ และศาลาบาตร ปูชนียวัตถุมี พระประธานเป็นพระพุทธรูปศิลปะเชียงแสน พระสิงห์ 1 พระทองสำริด ทิวที่เก็บคัมภีร์พื้นเมืองและเจดีย์ วัดสันนิรมิปปิงสร้างเมื่อ พ.ศ. 2176 ตามประวัติวัดแจ้งว่าเดิมเป็นวัดร้าง ต่อมาครูบาเตชะ (เต้จ๊ะ) ได้มาอยู่จำพรรษา ได้สร้างอาคารเสนาสนะขึ้นและตั้งชื่อวัดว่า วัดสันนิรมิปปิงเพราะอาศัยว่าวัดอยู่ใกล้แม่น้ำปิง ชาวบ้านเรียกว่าวัดท่าบ้านสัน ได้รับพระราชทานวิสุงคามสีมาเมื่อ พ.ศ. 2217

การบริหารและการปกครอง มีเจ้าอาวาสเท่าที่ทราบนาม คือ

รูปที่ 1	ครูบาเตชะ (เต้จ๊ะ) กิจจสาโร	พ.ศ. 2176-2225
รูปที่ 2	ครูบาปินตา ขนติธโร	พ.ศ. 2225-2275
รูปที่ 3	พระอธิการอ้าย อินทวิโส	พ.ศ. 2275-2321
รูปที่ 4	พระอธิการเฮือน ธมมทินโน	พ.ศ. 2321-2368
รูปที่ 5	พระอธิการก่อง กตปุญโญ	พ.ศ. 2368-2410
รูปที่ 6	พระอธิการปิ่น ทนชัย	พ.ศ. 2410-2465
รูปที่ 7	พระอธิการเสาร์ สุริโย	พ.ศ. 2465-2505
รูปที่ 8	พระอธิการพรหม อินทนนโท	พ.ศ. 2505-2510
รูปที่ 9	พระอธิการเสนห์ สุภาจาโร	พ.ศ. 2510-2521
รูปที่ 10	พระอธิการอุดม ธมมวิจาโร	พ.ศ. 2521-2523
รูปที่ 11	พระอธิการสนั่น ธีรปญโญ	พ.ศ. 2523-2525

รูปที่ 12 พระครูสุขุมธรรวัฒน์ สุขเมธี ตั้งแต่ พ.ศ. 2525 เป็นต้นมา นอกจากนี้ มีโรงเรียนประชาบาล สถานีนอนามัยศูนย์โภชนาการเด็กก่อนเกณฑ์ตั้งอยู่ในบริเวณวัด และได้ใช้สถานที่เป็นที่จัดประชุมเกษตรตำบล อบรมกรรมการพัฒนาหมู่บ้าน และประชุมสมาชิกธนาคารเกษตร ปัจจุบันเจ้าอาวาส คือ พระอธิการสว่าง อาภสโร เริ่มรับตำแหน่งเมื่อ วันที่ 19 กันยายน พ.ศ. 2541 อุโบสถหลังเดิมตั้งอยู่บริเวณด้านหน้าวัดได้ชำรุดทรุดโทรมไปตามกาลเวลาทางคณะกรรมการพร้อมด้วยเจ้าอาวาสจึงได้ทำเรื่องแจ้งไปที่กรมการศาสนา เพื่อขออนุญาตรื้อถอนแล้วมาสร้างใหม่บริเวณภายในวัดและได้รับพระราชทานวิสุงคามสีมาเมื่อวันที่ 18 ตุลาคม 2547 ประกาศราชกิจจานุเบกษาฉบับประกาศทั่วไป เล่มที่ 121 ตอน 96 ง ปัจจุบันสถานีนอนามัย และโรงเรียนประชาบาลไม่ได้ตั้งอยู่ภายในวัดสันนิรมิปปิงแล้ว ทางวัดสันนิรมิปปิงจึงได้ใช้สถานที่ตรงนี้ก่อสร้างวิหาร พระครูบาเจ้าศรีวิชัย พร้อมพระธาตุประจำปีเกิด 12 ราศี โดยเริ่มวางศิลาฤกษ์ ไปเมื่อวันที่ 10 พฤศจิกายน 2550 นอกจากนี้ยังมีศูนย์อบรมเด็กก่อนเกณฑ์ภายในวัด ซึ่งก่อตั้งขึ้นเมื่อ พ.ศ. 2525 ในสมัยของ พระอธิการสวิง สิริมงคล สังกัดกรมการศาสนาปัจจุบันได้ถ่ายโอนมาสังกัดเทศบาลตำบลนิรมิปปิง



5. วัดเชตุวัน (หนองผำ)

วัดเชตุวัน ตั้งอยู่เลขที่ 93 บ้านหนองผำ หมู่ที่ 7 ตำบลริมปิง อำเภอเมืองลำพูน จังหวัดลำพูน สังกัดคณะสงฆ์มหานิกาย ที่ดินตั้งวัดมีเนื้อที่ 6 ไร่ 5 ตารางวา ส.ค. 1 เลขที่ 483 อาณาเขต ทิศเหนือ ติดกับที่ดินเอกชน ทิศใต้ติดกับถนนสาธารณะ ทิศตะวันออกติดกับถนนสาธารณะ ทิศตะวันตกติดกับถนนสาธารณะ อาคารเสนาสนะประกอบด้วยวิหาร กุฏิสงฆ์ ศาลาการเปรียญ ศาลาบาตร และหอไตร ปูชนียวัตถุ มีพระพุทธรูปพระประธานและเจดีย์ วัดเชตุวัน สร้างเมื่อ พ.ศ. 2452 โดยมีท่านเจ้าคุณพระญาณมงคล (ฟู ญาณวิชิโย) อดีตเจ้าคณะจังหวัดลำพูน ประธานฝ่ายสงฆ์ นายแสน อุปนันท์ ประธานฝ่ายฆราวาส พร้อมด้วยศรัทธาชาวบ้านได้ช่วยกันแผ้วถางที่ดินซึ่งเดิมเคยเป็นที่ตั้งวัดมาก่อน และได้สร้างอาคารเสนาสนะของวัดขึ้น พร้อมกับได้นิมนต์พระจากวัดมहांวันจำนวน 2 รูป คือ พระจันทร์แก้ว จันทวีโส และพระปิ่น อภิวิโส มาอยู่ประจำเพื่ออบรมประชาชน ชาวบ้านเรียกว่า วัดหนองผำ

การบริหารและการปกครอง มีเจ้าอาวาสเท่าที่ทราบนาม คือ

รูปที่ 1	พระอธิการจันทร์แก้ว จันทวีโส	พ.ศ. 2452-2453
รูปที่ 2	พระอธิการปิ่น อภิวิโส	พ.ศ. 2453-2485
รูปที่ 3	พระอธิการปิ่น พนธวีโส	พ.ศ. 2485- 2500
รูปที่ 4	พระมหาคำปิ่น คมภิโร	พ.ศ. 2500-2502
รูปที่ 5	พระมหาสุวัฒน์ ตันทรานนท์	พ.ศ. 2502-2505
รูปที่ 6	พระอธิการบุญมี ธรรมวิจาโร	พ.ศ. 2505-2512
รูปที่ 7	พระบุญทอง สุภาจาโร	พ.ศ. 2512-2515
รูปที่ 8	พระอธิการทอง คนธสาโร	ตั้งแต่ พ.ศ. 2515 เป็นต้นมา



6. วัดป่ายาง

วัดป่ายางริมปิง ตั้งอยู่เลขที่ 73 บ้านป่ายางริมปิง หมู่ที่ 8 ตำบลริมปิง อำเภอเมืองลำพูน จังหวัดลำพูน สังกัดคณะสงฆ์มหานิกาย ที่ดินตั้งวัดมีเนื้อที่ 5 ไร่ 1 งาน 89 ตารางวา น.ส. 3 เลขที่ 13 อาณาเขต ทิศเหนือติดกับที่ดินเอกชน ทิศใต้ติดกับลำเหมือง ทิศตะวันออกติดกับลำเหมือง ทิศตะวันตกติดกับถนนสาธารณะ อาคารเสนาสนะประกอบด้วยอุโบสถ ศาลาการเปรียญ กุฏิสงฆ์ และศาลาบาตร วัดป่ายางริมปิง สร้างเมื่อ พ.ศ. 2334 ตามประวัติวัดแจ้งว่า สร้างเมื่อ พ.ศ. 2303 สถานที่ตั้งเดิมเป็นวัดร้างต่อมามีพระธุดงค์รูปหนึ่ง นามว่า พระกิตติ กิตติญาโณมาปักกรดพักแรมบำเพ็ญธรรม ชาวบ้านมีความเลื่อมใสใน จริยวัตร จึงได้พร้อมใจกันสร้างวัดขึ้น โดยใช้ชื่อว่า วัดป่ายาง ต่อมาจึงได้เปลี่ยนเป็นวัดป่ายางริมปิง ได้รับพระราชทานวิสุงคามสีมาเมื่อวันที่ 23 ธันวาคม พ.ศ. 2511 เขตวิสุงคามสีมา กว้าง 20 เมตร ยาว 40 เมตร

การบริหารและการปกครอง มีเจ้าอาวาสเท่าที่ทราบนาม คือ

รูปที่ 1 พระอธิการกิตติ กิตติญาโณ พ.ศ. 2302-2372

รูปที่ 2 พระอธิการมอย เตชปญโญ พ.ศ. 2372-2435

รูปที่ 3 พระอธิการแสน สิทธิ พ.ศ. 2435-2485

รูปที่ 4 พระอธิการอ้าย คนธสิโล พ.ศ. 2485-2500

รูปที่ 5 พระครูสุเมธวรวัฒน์ ตั้งแต่ พ.ศ. 2500 และปัจจุบัน พระไพฑูรย์ จิตธมโม ตั้งแต่ 1 พฤษภาคม พ.ศ. 2550 เป็นต้นมา การศึกษามีโรงเรียนพระปริยัติธรรม แผนกธรรม เปิดสอน พ.ศ. 2492 นอกจากนี้มี โรงเรียนประชาบาลของทางราชการ และจัดตั้งที่อ่านหนังสือพิมพ์ประจำหมู่บ้าน ในบริเวณที่ดินของวัด



7. วัดบุปผาราม (สบปะ)

วัดบุปผาราม ตั้งอยู่เลขที่ 27 บ้านสบปะ หมู่ที่ 9 ตำบลริมปิง อำเภอเมืองลำพูน จังหวัดลำพูน สังกัดคณะสงฆ์มหานิกาย ที่ดินตั้งวัดมีเนื้อที่ 4 ไร่ 2 งาน 61 ตารางวา น.ส. 3 เลขที่ 553 อาณาเขต ทิศเหนือติดกับโรงเรียนและที่ดินเอกชน ทิศใต้ติดกับถนนสาธารณะ ทิศตะวันออกติดกับลำน้ำเหมือง ทิศตะวันตกติดกับลำน้ำเหมืองและถนนสาธารณะ มีที่ธรณีสงฆ์ จำนวน 1 แปลง เนื้อที่ 1 งาน 7 ตารางวา อาคารเสนาสนะประกอบด้วย อุโบสถศาลาการเปรียญ และกุฏิสงฆ์ วัดบุปผาราม สร้างเมื่อ พ.ศ. 2452 ตามประวัติวัดแจ้งว่า สร้างเมื่อ พ.ศ. 2456 เดิมเป็นที่รกร้างว่างเปล่าศรัทธาญาติโยมได้ร่วมกันพัฒนาและสร้างขึ้นเป็นอารามสงฆ์ ชื่อ วัดสบปะ เพราะมีแม่น้ำปิงและแม่น้ำปะไหลมาบรรจบกัน ต่อมาได้เปลี่ยนชื่อวัด โดยทางราชการว่า วัดบุปผาราม ได้รับพระราชทานวิสุงคามสีมาเมื่อวันที่ 21 พฤศจิกายน พ.ศ. 2472 เขตวิสุงคามสีมากว้าง 12 เมตร ยาว 27 เมตร

การบริหารและการปกครอง มีเจ้าอาวาสเท่าที่ทราบนาม คือ

รูปที่ 1 พระครูอินคำ วิสารโท พ.ศ. 2458-2500

รูปที่ 2	พระอริการจันทร์ตา กตสาโร	พ.ศ. 2500-2502
รูปที่ 3	พระอริการคำอ้าย คุณสาวโร	พ.ศ. 2502-2508
รูปที่ 4	พระอริการจันทร์ดีบ ขนดีโก	พ.ศ. 2508-2517
รูปที่ 5	พระสุรพล สุธีโร	พ.ศ. 2517-2520
รูปที่ 6	พระอริการธีรพันธ์ วราชโย	พ.ศ. 2520-2522
รูปที่ 7	พระทอง สุทนต์จิตโต	พ.ศ. 2522-2523
รูปที่ 8	พระสุวรรณธ สุภโต ตั้งแต่ พ.ศ. 2523 และปัจจุบัน พระอริการสุรียัน ปญญาโร ตั้งแต่ 1 กันยายน พ.ศ. 2548 เป็นต้นมา	



8. สำนักแม่ชีอมรีรักษ์

หัวหน้าสำนักปฏิบัติธรรมแม่ชีอมรีรักษ์ลำพูน ท่านแม่ชีอาจารย์อมรี ศรีดารักษ์ ปัจจุบันอายุ 67 ปี 23 พรรษา ที่ตั้งเลขที่ 59 หมู่ 3 ต.ริมปิง อ.เมือง จ.ลำพูน โดยคุณจันทร์รัตน์ โกยดุล ได้ถวายที่ดินจำนวน 7 ไร่ 3 งาน 36 1/10 ตารางวา เมื่อวันที่ 27 กุมภาพันธ์ 2536 เพื่อจัดตั้งเป็นสำนักปฏิบัติธรรม ต่อมาเมื่อวันที่ 7 เมษายน 2538 คุณมุกดา ตั้งสิทธิโชค บุตรีคุณพ่อเอก คุณแม่หลิว ตั้งสิทธิโชค ได้ถวายที่ดินจำนวน 2 ไร่ 1 งาน 88 ตารางวา เพื่อขยายที่ดินจัดสร้างสำนักปฏิบัติธรรมเมื่อวันที่ 9 มิถุนายน 2541 คุณจันทร์รัตน์ โกยดุล คุณแม่มาตี เดชคำรณ และคุณอังสนา นิยมคำ แม่ชีธรรมภรณ์ เดชคำรณ คุณพองาม เดชคำรณ นายสานติ เดชคำรณ และคุณศุภโชค โกยดุลย์ ได้ถวายที่ดิน 9 ไร่ 3 งาน 28 ตารางวา เพื่อขยายที่ดินจัดสร้างสำนักปฏิบัติธรรมน้อมถวายเป็นอารยัญบูชา ตลอดจนอุทิศส่วนกุศลให้คุณพ่อยุทธ เดชคำรณ คุณแม่ฉวี ทิศนปรีดา

8.2 ประเพณี

ตำบลริมปิงมีประเพณีที่สำคัญๆ ดังนี้

1. ประเพณีสลากภัตต์/สลากข้อม

“สลากข้อม” เกิดจากความเชื่อของชาวองโบริมาณที่ว่า “หญิงสาวผู้ใดถ้ายังไม่ได้ตานสลากข้อม ก็ยังไม่ควรแต่งงาน” บ้างก็เชื่อว่าหญิงสาวใดไม่ได้ถวายสลากข้อมถ้าแต่งงานไปชีวิตจะไม่เจริญรุ่งเรือง “ฮีบมา ก่าบขึ้น” โดยเฉพาะหญิงสาวซึ่งไม่มีโอกาสได้บวชเรียน รับใช้ท่านบูรพพระพุทธศาสนา หรือมีกิจกรรมและบทบาททางสังคมเหมือนผู้ชาย ดังนั้น การถวายทาน “สลากข้อม” จึงมีนัยของการแบ่งพื้นที่ทางสังคมให้แก่สตรีให้ได้มีบทบาท และนับเป็นการทำบุญครั้งสำคัญ ซึ่งจักทำได้เพียงครั้งเดียวในชีวิตเท่านั้น นอกจากนี้ การถวายทานสลากข้อมจึงเป็น กุศโลบายสอนให้เด็กหญิงชาวองรู้จักการเก็บออม เรียนรู้การเย็บปักถักร้อย และงานอื่นๆ ในหน้าที่แม่บ้านแม่เรือนอย่างสมบูรณ์แบบก่อนที่จะออกเรือนไปอีกด้วย

“สลากย้อม” เรียกตามสีส้นของต้นสลากที่มีหลากสีส้น มีความสูง 10 วาหรือมากกว่านั้น และประดับประดาด้วยข้าวของเครื่องใช้ และของมีค่าต่างๆ มากมาย อาทิ ตลับใส่พลู หมาก ครกตำหมากทำด้วยเงิน เข็มขัดเงิน สร้อยคอ สร้อยข้อมือทองคำ โต๊ะเครื่องแป้งครบชุด เครื่องเรือนครบชุด อัฐบริขาร เครื่องมือจารคัมภีร์ ครบชุด ผ้าห่อคัมภีร์ บาตรพระ ผ้าสบง ร่ม รองเท้าแตะ ยารักษาโรค สมุด ดินสอ ฯลฯ รวมถึงผัก ผลไม้ตามฤดูกาล และบุหรี่ยาเป็นแพยาว 3 - 4 วา นอกจากนี้ยังมีเงินเป็นยอดจตุปัจจัยด้วย การจัดทำต้นสลากย้อมของหญิงสาวจะใช้ระยะเวลาในการเก็บหอมรอมริบอยู่หลายปี นอกจากนี้ในการทำสลากย้อมแต่ละต้น ยังสะท้อนให้เห็นถึงความสมัครสมานสามัคคี ความมีน้ำใจของชาวบ้านที่ต่างพร้อมใจกันมาช่วยแต่งดาตระเตรียมต้นสลาก หรืออีกนัยหนึ่งคือ เป็นการเปิดโอกาสให้ชายหนุ่ม และหญิงสาวได้มีโอกาสเรียนรู้ศึกษานิสัยใจคอกันในช่วงการตระเตรียมแต่งดาต้นสลากย้อม อีกทั้งเพื่อเป็นการอุทิศส่วนกุศลให้แก่ญาติพี่น้อง บุพการี ซึ่งล่วงลับไปแล้ว

2. ประเพณีสงกรานต์ (ป่าเวณีปีใหม่เมือง)

เทศกาลสงกรานต์นี้ ชาวล้านนาเรียกว่า ป่าเวณีปีใหม่ (อ่าน "ป่าเวณีปีใหม่") ซึ่งมีความหมายตรงกับคำว่า "ประเพณีสงกรานต์" ในช่วงเทศกาลซึ่งใช้เวลา ๕ วัน ชาวล้านนาจะเฉลิมฉลองวาระนี้ทั้งในแง่ศาสนาและพิธีกรรมโดยตลอดจะมีวันและพิธีกรรม การละเล่นหลายอย่างที่เกี่ยวข้องกัน ดังนี้

- วันสังขารล่อง หรือมหาสงกรานต์ ในวันที่ ตั้งแต่เช้าตรู่จะมีการปิดกวาดบ้านเรือนให้สะอาด
- วันเนาหรือวันเนา เป็นวันเตรียมงานชาวบ้านจะพากันไปสิ่งของต่างๆ ทั้งข้าวของรวมไปถึงอาหารและขนมที่จะใช้ทำบุญและใช้บริโภคในวันพญาวัน ขนมที่นิยมทำกันในเทศกาลสงกรานต์นี้มีหลายชนิด เช่น **เข้าหมมจ็อก** คือขนมใส่ไส้อย่างขนมเทียน เมื่อถึงตอนบ่ายจะมีการขนทรายเข้าวัด เพื่อกองรวมกันทำเป็นเจดีย์ การขนทรายเข้าวัดนี้ ถือว่าเป็นการนำทรายมาทดแทนส่วนที่ติดเท้าของตนออกจากวัด ซึ่งเสมอกับได้ลึกของจากวัด ในขณะที่มีการสร้างเจดีย์ทรายที่วัดนั้น ทางบ้านก็จะจัดเตรียมตัดกระดาษสีต่างๆ มาทำตุ่ง
- วันพญาวัน เป็นวันเถลิงศกเริ่มต้นจุลศักราชใหม่ วันนี้เป็นวันที่มีการทำบุญทางศาสนา ตั้งแต่เวลาเช้าตรู่จะมีคนนำเอาสารอาหารคาวหวานต่างๆ ไปทำบุญถวายพระตามวัด อุทิศส่วนกุศลให้กับบรรพบุรุษหรือญาติมิตรที่ล่วงลับไปแล้ว นอกจากนี้จะนำสารอาหารไปมอบให้กับบิดามารดา ปู่ย่า ตายาย ผู้เฒ่าผู้แก่ หรือผู้ที่ตนเคารพนับถือ ในตอนบ่ายจะมีการไปดำหัวหรือไปคารวะผู้เฒ่าผู้แก่ บิดามารดา ญาติพี่น้อง ผู้อาวุโสผู้มีบุญคุณหรือผู้ที่เคารพนับถือเพื่อเป็นการขอขมาลาโทษอันเนื่องจากที่อาจได้ประพฤติในสิ่งที่ไม่สมควรต่อท่านเหล่านั้น

3. ประเพณีถวายเทียนพรรษา

การถวายเทียนเข้าพรรษาของประชาชนล้านนาไทย นิยมทำกันมาช้านานแล้ว เรียกว่าถวาย "ผะตืดเทียนไฟ" ตรงกับวันขึ้น 15 ค่ำ เดือน 8 เพื่อถวายเทียนพรรษาในช่วงเข้าพรรษา แต่ทำถวายกันเป็นส่วนตัว พอถึงเวลาก็พาลูกหลานภายในครอบครัวไปถวาย ไม่ได้ทำกันเอกริกเป็นส่วนรวม

4. ประเพณีงานปอยหลวง

“ปอยหลวง” คืองานฉลองที่ยิ่งใหญ่ของคนทางภาคเหนือ “ปอย” มาจากคำว่า ปเวณี หมายถึง งานฉลองรื่นเริง หรืองานเทศกาลที่จัดขึ้น คำว่า “หลวง” หมายถึงยิ่งใหญ่ ประเพณีปอยหลวง มักจัดขึ้นช่วงเดือน 5 จนถึงเดือน 7 เหนือ ตรงกับเดือนกุมภาพันธ์ ถึง เดือนเมษายน หรือเดือนพฤษภาคมของทุกปี ปอยหลวงเป็นการฉลองถาวรวัตถุของวัด หรือสิ่งก่อสร้างที่ประชาชนช่วยกันทำขึ้นเพื่อประโยชน์แก่สาธารณะ ประเพณีปอยหลวงเป็นการทำบุญเพื่อเฉลิมฉลองศาสนสมบัติต่างๆ เพื่อให้เกิดอันสิขสแก่ตนและครอบครัว ถือได้ว่าบุญกุศลแรง นอกจากนี้ยังเป็นเครื่องแสดงถึงความสามัคคีกลมเกลียวของคณะสงฆ์และชาวบ้านนอกจากการฉลองที่ยิ่งใหญ่แล้วการทำบุญปอยหลวงนิยมทำบุญเพื่ออุทิศส่วนกุศลให้พ่อแม่ปู่ย่าตายาย หรือญาติพี่น้องที่ล่วงลับไปแล้ว สิ่งสำคัญอีกอย่างที่ได้จากการทำบุญงานปอยหลวงก็คือการแสดงความชื่นชมยินดีร่วมกัน เพื่อความสนุกสนาน

ผลิตเพลินให้แก่คนในท้องถิ่นโดยการจัดมหรสพสมโภช เนื่องจากนานหลายปีถึงจะได้มีโอกาสจัดงานประเพณี
ปอยหลวง

5. ประเพณีสร้างพระธาตุ

การสร้างพระธาตุ เป็นประเพณีที่ปฏิบัติสืบทอดกันมา เป็นการแสดงถึงความเคารพและศรัทธาต่อ
พระพุทธศาสนา ซึ่งประเพณีสร้างพระธาตุในตำบลริมปิงนั้น แต่ละวัดจะจัดไม่พร้อมกัน

6. ประเพณีลอยกระทง (ประเพณียี่เป็ง)

ยี่เป็ง คำว่า "ยี่" ในภาษาล้านนาหมายถึงเดือน ๒ ส่วนคำว่า "เป็ง" หมายถึง คืนที่พระจันทร์เต็มดวง
ดังนั้น ยี่เป็ง จึงหมายถึงวันเพ็ญเดือนยี่ ซึ่งตรงกับวันเพ็ญเดือนสิบสองของคนภาคกลาง พี่น้องชาวล้านนาจะ
นำกระทงใหญ่ที่วัดและกระทงเล็กส่วนตัวไปลอยในลำน้ำ พร้อมทั้งจุดถ้วยประทีป (การจุดดวงปะตีบ) เพื่อบูชา
พระรัตนตรัย และจุดโคมลอยปล่อยขึ้นสู่ท้องฟ้าเพื่อบูชาพระเกตุแก้วจุฬามณีบนสรวงสวรรค์ชั้นดาวดึงส์ นิยม
ประดับตกแต่งวัด บ้านเรือน ด้วยต้นกล้วย ต้นอ้อย ทำประตูป่า ทางมะพร้าว ดอกไม้ ตุง ซ่อประทีป และชักโคม
ยี่เป็งแบบต่าง ๆ ขึ้นเป็นพุทธบูชา ส่วนในช่วงกลางคืนจะจัดงานรื่นเริง ประดับประดาด้วยแสงสีเสียง ขบวนแห่
และการปล่อยโคมที่สวยงามตระการตา โดยเฉพาะการปล่อยโคมนั้นถือเป็นกิจกรรมสำคัญของงานบุญนี้
เพราะพี่น้องชาวล้านนาเชื่อว่า เปลวไฟในโคมที่ปล่อยขึ้นสู่ท้องฟ้า นั้นเป็นสัญลักษณ์ของความรู้ ปัญญาและความ
ปราดเปรื่อง และแสงสว่างที่ได้รับจากโคมจะช่วยให้ชีวิตพบเจอกับแสงสว่าง สามารถดำเนินชีวิตไปในทางที่
ถูกต้อง

8.3 ศิลปวัฒนธรรม

ตำบลริมปิงมีศิลปวัฒนธรรมที่สำคัญ ดังนี้

1. การฟ้อนเล็บ แต่เดิมเรียก "ฟ้อนเล็บ" ด้วยเห็นว่าเป็นการฟ้อนที่เป็นเอกลักษณ์ของ "คนเมือง" ซึ่ง
หมายถึงคนในถิ่นล้านนาที่มีเชื้อสายไทยวน (ไท-ยวน) และเนื่องจากการเป็นการแสดงที่มักปรากฏ ในขบวน
แห่ครวทานของวัดจึงมีชื่อเรียกอีกชื่อหนึ่งว่า "ฟ้อนแห่ครวทาน" ต่อมามีการสวมเล็บที่ทำด้วยทองเหลืองทั้ง 8
นิ้ว (ยกเว้นนิ้วหัวแม่มือ) จึงได้ชื่อว่า "ฟ้อนเล็บ" การแต่งกายแต่เดิมจะนุ่งผ้าซิ่น สวมเสื้อแขนยาวทรงกระบอก
คอกลม หรือคอจีนผ่าอก เก้าฝนมวยโดยขมวดมวยด้านซ้ายทอย ทัดดอกไม้ประเภทดอกเอื้อง จำปา
กระดังงา ทางหงส์ หรือลีลาวดี สวมเล็บทั้งแปดนิ้ว ต่อมามีการ ดัดแปลงให้สวยงามโดยประดับลูกไม้ หรือ
ระบายที่คอเสื้อ ห่มสไบเฉียงจากบ่าซ้ายไปเอวขวาทับด้วยสังวาล ติดเข็มกลัด สวมกำไลข้อมือ กำไลเท้า เก้า
ฝนมแบบญี่ปุ่น ทัดดอกไม้หรืออาจเพิ่มอุบะห้อยเพื่อความสวยงาม

2. การตีกลองสะบัดชัย เป็นศิลปะการแสดงพื้นบ้านล้านนาอย่างหนึ่งซึ่งมักพบเห็นในขบวนแห่หรือ
งานแสดงศิลปะพื้นบ้าน มีลีลาในการตีมีลักษณะโลดโผน ไร้ใจ มีการใช้อวัยวะหรือส่วนต่างๆของร่างกาย เช่น
ศอก เข่า ศีรษะ ประกอบในการตีด้วย ทำให้การแสดงการตีกลองสะบัดชัยเป็นที่ประทับใจของผู้ที่ได้ชม จน
เป็นที่นิยมกันอย่างกว้างขวางในปัจจุบัน ประวัติของกลองสะบัดชัยระบุว่า ในสมัยก่อนนั้นมีการกลองชนิด ใช้ตีใน
การออกศึก ตีเรียกฝนฟ้าให้ตกต้องตามฤดูกาล หรือประกอบพิธีกรรมต่างๆ มีทำนองอยู่หลายทำนอง แล้วแต่
ใช้ประกอบในงานหรือพิธี เช่น ทำนองออกศึก เป็นทำนองที่ใช้ตีเมื่อจะไปออกศึก เพื่อให้ไพร่กรบมีความฮึกเหิม
เป็นการปลุกขวัญกำลังใจให้แก่กรบ ทำนองชนะศึก (เป็นทำนองที่นิยมตีกันในปัจจุบัน) ตีเมื่อรบชนะเป็นการ
ตีเอาชัยชนะกลับเข้าเมือง นักรบจะแสดงท่าที่เป็นฮึกเหิมโดยใช้อวัยวะส่วนต่างๆของร่างกาย ประกอบการตี
ด้วย ทำนองแปดหมื่นสี่พันพระธรรมขันธ์ และทำนองสูตรธรรม ใช้ประกอบพิธีกรรมทางศาสนา ทำนอง
ฝนแสนห่า ใช้ตีเรียกฟ้าฝนให้ตกต้องตามฤดูกาลปัจจุบันศิลปะการตีกลองสะบัดชัย เป็นศิลปะอย่างหนึ่งที่ได้นำ
ชื่อเสียงทางด้านวัฒนธรรมพื้นบ้านสู่ล้านนา และบทบาทของกลองสะบัดชัย จึงอยู่ในฐานะการแสดงใน
วัฒนธรรมล้านนาต่างๆ เช่น งานขันโตก งานพิธีต้อนรับแขกเมือง ขบวนแห่

3. ดนตรีพื้นเมือง สะล้อ ซอ ซึง หมายถึง วงดนตรี ที่นำเอาเครื่องดนตรี ประเภทเครื่องสายของภาคเหนือ คือ ซึงสะล้อ และเครื่องประกอบจังหวะมาบรรเลงรวมกันเป็นวง ซึ่งเป็นที่นิยมกันมากในภาคเหนือมาตั้งแต่อดีตจนถึงปัจจุบันมีอยู่เฉพาะในภาคเหนือตอนบนเท่านั้นถือว่าเป็นวงดนตรีพื้นบ้านของท้องถิ่นล้านนา ชื่อเรียกของวงดนตรีบางครั้งเรียก วงสะล้อ ซอซึง บ้างก็เรียก วง ซึง สะล้อ คงจะเป็นเพราะวงสะล้อซอซึง ไม่มีรูปแบบที่ชัดเจน ในการบรรเลง มีการนำเอาขลุ่ยพื้นเมือง (ขลุ่ยตาด) หรือปี่จุ่มมาบรรเลงร่วมด้วย บางครั้งมีการขับร้องเพลง (ซอ)ประกอบโดยใช้ทำนองเพลงพื้นเมือง

4. การฟ้อนเจิง เป็นการร่ายรำตามกระบวนท่าตามแบบแผน ที่แสดงออกถึงศิลปะในการต่อสู้ของชาย ซึ่งทำรำนั้นมีทั้งท่าหลักและท่าที่ผู้รำแต่ละคน จะใช้ความสามารถเฉพาะตัว พลิกแพลงให้ดูสวยงาม ในระยะแรก ฟ้อนเจิง หมายถึงรวมเอาทั้งการฟ้อนประกอบอาวุธและไม่มีอาวุธ โดยเรียกลักษณะการฟ้อนตามนั้นคือ

- ใช้ไม้ค้อน หรือไม้พลองประกอบการรำ เรียกว่า ฟ้อนเจิงไม้ค้อน
- ใช้หอกประกอบการรำ เรียกว่า ฟ้อนเจิงหอก
- ใช้ดาบประกอบการรำ เรียกว่า ฟ้อนเจิงดาบ
- ใช้ลา คือดาบวงพระจันทร์ประกอบการรำ เรียกว่า ฟ้อนเจิงลา
- รำรำด้วยมือเปล่า เรียกว่า ฟ้อนเจิงมือ

ต่อมา คำว่าเจิง ในการฟ้อนประกอบอาวุธต่าง ๆ ได้กร่อนหายไป และเรียกการฟ้อนเจิงประกอบอาวุธต่าง ๆ ตามชื่อของอาวุธนั้น ๆ เช่น ฟ้อนไม้ค้อน ฟ้อนหอก ฟ้อนดาบ ฟ้อนลา และเรียกการรำรำในลีลาการต่อสู้ด้วยมือเปล่านี้น่า ฟ้อนเจิง การฟ้อนเจิงประกอบอาวุธบางประเภทนั้น ในระยะหลังไม่ค่อยได้รับความนิยม แต่อาจพบอยู่บ้างในการพิธีพืชมงคล ส่วนการฟ้อนเจิงลานนั้นไม่ปรากฏว่ามีการฟ้อนให้เห็น การฟ้อนเจิงดาบนั้นได้รับความนิยมมาก ทั้งในการแสดงประกอบการตีกองอย่างในขบวนแห่ครัวทานเข้าวัด และเป็นที่ยอมรับมากในการแสดงเชิงศิลปะวัฒนธรรมบนเวที สำหรับการฟ้อนเจิงมือ หรือฟ้อนเจิงนั้น จะมีลูกเล่นได้มากกว่าการฟ้อนประกอบอาวุธ เพราะคล่องตัวมากกว่าที่จะต้องแสดงการรำอาวุธควบคู่กับการฟ้อน การฟ้อนเจิงนี้ มักดำเนินร่วมกับตบป่าผาบ หรือตบขนาบ คือการตบไปยังส่วนต่าง ๆ ของร่างกายเพื่อให้เกิดเสียงดัง การฟ้อนเจิงหรือฟ้อนรำแสดงลีลาประกอบการตบไปตามร่างกายดังกล่าว มักเรียกรวมกันว่า ตบป่าผาบฟ้อนเจิง และมักเป็นการเริ่มต้นก่อนที่จะมีการฟ้อนอาวุธ หรือกิจกรรมอื่นที่คล้ายคลึงกันการเรียนฟ้อนเจิงนั้น ผู้เรียนต้องหามือจันทันดี เป็นวันอุทุมมฤกษ์ ไปขอเรียนกับครูที่มีความสามารถ โดยต้องมีการขึ้นขันหรือ การจัดเครื่องคารวะ คือกรวยดอกไม้ธูปเทียน พลู หมาก ข้าวเปลือก ข้าวสาร สุรา ผ้าขาว ผ้าแดง กล้วย อ้อย มะพร้าว และค่าครูตามกำหนด ครูบางท่านอาจเสี่ยงทายโดยให้ผู้จะสมัครเป็นศิษย์นำไก่ไปคนละตัว ครูเจิงคือผู้สอนฟ้อนเจิงจะขีดวงกลมที่ลานบ้านแล้วเชือดคอไก่ และโยนลงในวงนั้น หากไก่ของผู้ใดเดินออกไปตายนอกเขตวงกลม ก็คือว่าผีครูไม่อนุญาตให้เรียน และหากเรียนจนสำเร็จแล้ว ครูเจิง อนุญาตให้นำวิชาไปใช้ได้เรียกว่าปลดขันตั้ง โดยทำพิธียกขันตั้งคือพานเครื่องสักการะจากหิ้งผีครู แจกธูปเทียนดอกไม้จากในพานให้แก่ศิษย์ เป็นเสร็จพิธี

5. การฟ้อนยอย การฟ้อนยอยเป็นศิลปะวัฒนธรรมที่สืบทอดกันมาจากครั้งอดีต การฟ้อนยอยเป็นการเคลื่อนไหวร่างกายที่ต้องสอดรับกับดนตรีที่บรรเลง คนฟ้อนต้องได้รับการฝึกฝนจนชำนาญ ถือว่าเป็น การออกกำลังกายอย่างหนึ่ง ผู้ฟ้อนจะแต่งกายแบบกุลสตรีชาวลื้อเมืองยอย โดยสวมเสื้อแบบปกป้าย ผูกมัดชายข้าง นุ่งผ้าขึ้นลายน้ำไหล ต่อชายขึ้นสีเขี้ยว โปกผ้าขาวเคียนรอบศีรษะเกล้าผมมวย และประดับด้วยเครื่องเงิน ทำฟ้อนยอยประกอบด้วยท่าต่างๆ 15 ท่า ดังนี้ ฉะภาคักดีศรี แม่ยิงจาวยอย จำฮิตยั้งใหญ่ สิบสองปันนา ฮักสาจำฮิต อินดูขุนนา จำฮิตดีแต่ หักปีหักน่อง จาวยอยหักกัน น้ำใจโยตีป้อมเปงฮองหน้า ไหว้สาพระธาตุ หักสาความจริง ความดีตีปีง ยอบเข้าไหว้สา

6. การฟ้อนผีป๋วย่า การฟ้อนผีป๋วย่าเป็นประเพณีการเลี้ยงผีบรรพบุรุษ โดยมีดนตรีประกอบให้ผีได้ ฟ้อนรำ โดยจะประกอบ พิธีตั้งแต่ช่วงเดือนห้าเหนือหรือประมาณเดือนกุมภาพันธ์ไปจนย่างเข้าฤดูฝน ประเพณีนี้มีอยู่หลายที่หลายแห่ง ในภาคเหนือ เป็นประเพณีที่บ่งบอกว่ามีที่มาจากความเชื่อความศรัทธาต่อผีบรรพบุรุษ แบบดั้งเดิม การนับถือผีป๋วย่ามีด้วยกัน 2 ชนิดคือ ผีมดและผีเม็ง ซึ่งเป็นการนับถือของแต่ละวงศ์ตระกูล และ บาง ตระกูลที่มีผู้นำถือต่างมาแต่งงานร่วมวงศ์กัน เกิดการผสมผสานความเชื่อความนับถือผีก็จะเรียกตระกูลว่า “ผีมด ซอนเม็ง” แรกเริ่มเดิมทีดนตรีที่ใช้ประกอบระหว่างพิธีให้ผีได้เต้นได้ฟ้อนนั้น เป็นดนตรีพื้นบ้านธรรมดาที่พอจะ หาได้ในท้องถิ่น แต่ภายหลังเมื่อวงดนตรีปี่พาทย์แพร่หลายจากเมืองใหญ่จึงค่อยมีการนำวงปี่พาทย์มา ประกอบ ในประเพณีการฟ้อนผีป๋วย่า ด้วยปี่พาทย์เป็นดนตรีสำหรับพิธีกรรมศาสนาและรัฐพิธี ไม่ใช่เครื่องดนตรี ของ ชาวบ้าน ทางถิ่นล้านนามีเครื่องดนตรีที่อยู่เดิมแล้วคือ ปี่ซอหรือปี่จุ่ม ส่วน “แน” หรือ “ปี่สรโน” เป็น ดนตรีแบบ อินเดีย ผ่านทางลังกาและมอญเข้ามา เป็นเครื่องดนตรีประกอบในพิธีกรรมทางศาสนา ส่วนฆ้องเป็น เครื่องดนตรี คักคีลสิทธิ์ของชนชั้นสูงในความเชื่อของชาวอุษาคเนย์ เมื่อมีการนำปี่สรโนและฆ้องมาผสมผสาน ร่วมวงจึงเกิดวงดนตรีปี่พาทย์ขึ้น โดยมีทั้งปี่พาทย์มอญ พม่า ล้านนา ไทย ลาว เขมร ชาว วงปี่พาทย์ที่ใช้ ประกอบในการฟ้อนผีมดผีเม็งนั้นเรียกกันว่า “วงปาด” เป็นดนตรีมอญแบบเมืองเหนือ ซึ่งจะมีแพร่หลายในเขต แดนที่เคยรับอิทธิพลของมอญหรือเม็ง เช่น เขลางค์นครหรือลำปาง หริภุญไชยหรือลำพูน การนับถือผีป๋วย่าจะ มีการแบ่งลำดับชั้นของตระกูลในประเพณีการฟ้อน ดังนี้

1. ม้าขี่ บางที่เรียกว่า “ที่นั่ง” คือ ผู้ทำหน้าที่คนทรงผีบรรพบุรุษ ม้าขี่ส่วนมากจะเป็นผู้หญิงมี อายุ ประมาณยี่สิบปีขึ้นไป ไม่จำเป็นต้องเป็นหญิงสูงอายุ ผีป๋วย่าจะมีม้าขี่เฉพาะของตนเอง ม้าขี่ที่เป็นชายมีบ้าง แต่ไม่มากนัก

2. ความญ คือ ผู้ปรนนิบัติรับใช้ผีป๋วย่า ทำหน้าที่แต่งองค์ทรงเครื่อง จัดหาน้ำดื่ม สุรา หมาก เมียง ตามที่ เจ้าเรียกหา และเมื่อผีป๋วย่าได้รับเชิญไปร่วมงานฟ้อนที่อื่น ความญจะคอยติดตามไปด้วยกับม้าขี่ ผู้รับ หน้าที่ความญคือฝ่ายหญิงในตระกูลนั้น

3. กำลั้ง หมายถึง กำลั้งแรงงานและกำลั้งทรัพย์ ซึ่งวงศ์ตระกูลสามารถระดมกำลั้งได้ มักจะเป็น ลูกหลานเพศชายคอยทำหน้าที่ต่าง ๆ เช่น ปลุกสร้างผามหรือปะรำพิธี ตักน้ำ ผ่าฝืน ยกสำหรับอาหาร ขนข้าว ของเครื่องใช้ เป็นต้น

4. ผีหรือเจ้ารับเชิญ ส่วนใหญ่จะเป็นผีที่เคยฟ้อนร่วมผามกันมานานจนสนิทชิดเชื้อหรือเป็น ความคุ้นเคยของญาติพี่น้องที่เรียกว่า “เต็งกัน” หรือ “ถึงกัน” นั่นเอง

8.3 ภาษา

ประชาชนในเขตเทศบาลตำบลริมปิงจะใช้ภาษาไทยกลางในการติดต่อสื่อสารอย่างเป็นทางการ และมี ภาษาพูดดั้งเดิมเรียกว่า ภาษาเมือง ซึ่งเป็นภาษาที่มีลักษณะเฉพาะของชาวล้านนา ในการติดต่อสื่อสารกัน อย่างไม่เป็นทางการ และในบางหมู่บ้านจะมีภาษาไทลื้อ ภาษายองเป็นภาษาท้องถิ่น

ส่วนที่ 2

ยุทธศาสตร์การพัฒนาระดับองค์กรปกครองส่วนท้องถิ่น

ในการวางแผนยุทธศาสตร์การพัฒนา องค์กรปกครองส่วนท้องถิ่นจะต้องกำหนดกิจกรรมต่างๆ ไว้ล่วงหน้าให้บรรลุภารกิจ วัตถุประสงค์ นโยบาย เป้าหมาย และเป้าหมายขององค์กรปกครองส่วนท้องถิ่น นั้น จะเกี่ยวข้องกับชีวิตความเป็นอยู่ที่ดีขึ้นของประชาชนในท้องถิ่นในอนาคต การที่ท้องถิ่นจะพัฒนาไปในทิศทางใด จำเป็นจะต้องมีการกำหนดวิสัยทัศน์ หรือภาพในอนาคตมาแปลงสู่การปฏิบัติและในการวางแผนยุทธศาสตร์การพัฒนาระดับท้องถิ่น จะต้องตระหนักว่าแผนยุทธศาสตร์การพัฒนาระดับท้องถิ่นจะต้องสอดคล้องกับแผนพัฒนาระดับต่าง ๆ ได้แก่ แผนพัฒนาเศรษฐกิจและสังคมแห่งชาติ นโยบายของรัฐบาล แผนกระทรวง แผนกรม และรัฐวิสาหกิจต่างๆ ซึ่งเป็นแผนระดับชาติ แผนพัฒนาภูมิภาค และยุทธศาสตร์การพัฒนาระดับจังหวัด ตลอดจนยุทธศาสตร์การพัฒนาระดับอำเภอ

เทศบาลตำบลริมปิง ในฐานะเป็นหน่วยการบริหารราชการส่วนท้องถิ่น จำเป็นที่จะต้องตระหนักถึงแผนพัฒนาระดับต่าง ๆ ที่เกี่ยวข้องกับการจัดทำแผนยุทธศาสตร์การพัฒนาระดับท้องถิ่น เพื่อให้แผนการพัฒนาระดับท้องถิ่นสอดคล้องกับทิศทางพัฒนาของชาติ แผนและนโยบายที่เทศบาลตำบลริมปิงสามารถนำมาปรับใช้เป็นแนวทางในการพัฒนา ได้แก่

1. ความสัมพันธ์ระหว่างแผนพัฒนาระดับมหภาค

1.1 แผนยุทธศาสตร์ชาติ 20 ปี (พ.ศ.2561 – 2580)

เพื่อขับเคลื่อนการพัฒนาประเทศไปสู่ความมั่นคง มั่งคั่ง และยั่งยืน ภายใต้วิสัยทัศน์ประเทศไทยคือ “ประเทศไทยมีความมั่นคง มั่งคั่ง ยั่งยืน เป็นประเทศที่พัฒนาแล้ว ด้วยการพัฒนาตามหลักปรัชญาของเศรษฐกิจพอเพียง”

โดยมีเป้าหมายการพัฒนาประเทศไทยคือ “ประเทศไทยมีความมั่นคง ประชาชนมีความสุข เศรษฐกิจพัฒนาอย่างต่อเนื่อง สังคมเป็นธรรม ฐานทรัพยากรธรรมชาติยั่งยืน”



กรอบยุทธศาสตร์ชาติระยะ 20 ปี (พ.ศ.2561 – 2580) ประกอบด้วย 6 ยุทธศาสตร์ ได้แก่

1.ยุทธศาสตร์ชาติด้านความมั่นคง มีเป้าหมายทั้งในการสร้างเสถียรภาพภายในประเทศและช่วยลดและป้องกันภัยคุกคามจากภายนอก รวมทั้งสร้างความเชื่อมั่นในกลุ่มประเทศอาเซียนและประชาคมโลกที่มีต่อประเทศไทย กรอบแนวทางที่ต้องให้ความสำคัญ อาทิ

- (1) การเสริมสร้างความมั่นคงของสถาบันหลักและการปกครองระบอบประชาธิปไตยอันมีพระมหากษัตริย์ทรงเป็นประมุข
- (2) การปฏิรูปกลไกการบริหารประเทศและพัฒนาความมั่นคงทางการเมืองจัดคอร์รัปชันสร้างความเชื่อมั่นในกระบวนการยุติธรรม
- (3) การรักษาความมั่นคงภายในและความสงบเรียบร้อยภายใน ตลอดจนการบริหารจัดการความมั่นคงชายแดนและชายฝั่งทะเล
- (4) การพัฒนาระบบ กลไก มาตรการและความร่วมมือระหว่างประเทศทุกระดับ และรักษาคุณภาพความสัมพันธ์กับประเทศมหาอำนาจ เพื่อป้องกันและแก้ไขปัญหาความมั่นคงรูปแบบใหม่
- (5) การพัฒนาเสริมสร้างศักยภาพการป้องกันประเทศ การรักษาความสงบเรียบร้อยภายในประเทศสร้างความร่วมมือกับประเทศเพื่อนบ้านและมิตรประเทศ
- (6) การพัฒนาระบบการเตรียมพร้อมแห่งชาติและระบบบริหารจัดการภัยพิบัติ รักษาความมั่นคงของฐานทรัพยากรธรรมชาติ สิ่งแวดล้อม
- (7) การปรับกระบวนการทำงานของกลไกที่เกี่ยวข้องจากแนวตั้งสู่แนวนานมากขึ้น

ยุทธศาสตร์ที่ 1 ด้านความมั่นคง

ประเด็นยุทธศาสตร์ชาติที่เกี่ยวข้องกับการพัฒนา อปท.



- ส่งเสริมการนำหลักปรัชญาของเศรษฐกิจพอเพียงสู่การพัฒนาท้องถิ่น อย่างเป็นรูปธรรมและการสนับสนุนโครงการตามแนวพระราชดำริ
- ดำเนินโครงการขับเคลื่อนหลักปรัชญาของเศรษฐกิจพอเพียงสู่สถานศึกษา
- ส่งเสริมประชาธิปไตยใน อปท.
- ส่งเสริมประชาธิปไตยในโรงเรียนสังกัด อปท.
- ดำเนินโครงการป้องกันและแก้ไขปัญหายาเสพติดใน อปท.
- บรรเทาความเดือดร้อนให้กับผู้ประสบภัยของ อปท. จากเหตุความไม่สงบในพื้นที่จังหวัดชายแดนภาคใต้
- ดำเนินโครงการพัฒนาสถานศึกษาในพื้นที่จังหวัดชายแดนภาคใต้
- สนับสนุนการจัดการศึกษาของ อปท. ในพื้นที่จังหวัดชายแดนภาคใต้

2. ยุทธศาสตร์ชาติด้านการสร้างความสามารถในการแข่งขันแข่งขัน เพื่อให้ประเทศไทยสามารถพัฒนาไปสู่การเป็นประเทศพัฒนาแล้ว ซึ่งจำเป็นต้องยกระดับผลิตภาพการผลิตและการใช้นวัตกรรมในการเพิ่มความสามารถในการแข่งขันและการพัฒนาอย่างยั่งยืนทั้งในสาขาอุตสาหกรรม เกษตรและ บริการ การสร้างความมั่นคงและปลอดภัยด้านอาหาร การเพิ่มขีดความสามารถทางการค้าและการเป็นผู้ประกอบการ รวมทั้งการพัฒนาฐานเศรษฐกิจแห่งอนาคต ทั้งนี้ภายใต้กรอบการปฏิรูปและพัฒนาปัจจัยเชิงยุทธศาสตร์ทุกด้าน อันได้แก่โครงสร้างพื้นฐานและระบบโลจิสติกส์ วิทยาศาสตร์ เทคโนโลยีและนวัตกรรม การพัฒนาทุนมนุษย์ และการบริหารจัดการทั้งในภาครัฐและภาคธุรกิจเอกชน กรอบแนวทางที่ต้องให้ความสำคัญ อาทิ

(1) การพัฒนาสมรรถนะทางเศรษฐกิจ ได้แก่การรักษาเสถียรภาพเศรษฐกิจและสร้างความเชื่อมั่น การส่งเสริมการค้าและการลงทุนที่อยู่บนการแข่งขันที่เป็นธรรมและรับผิดชอบต่อสังคม ตลอดจนการพัฒนาประเทศสู่ความเป็นชาติการค้าเพื่อให้ได้ประโยชน์จากห่วงโซ่มูลค่าในภูมิภาค และเป็นการยกระดับไปสู่ส่วนบนของห่วงโซ่มูลค่ามากขึ้น

(2) การพัฒนาภาคการผลิตและบริการ บนฐานของการพัฒนานวัตกรรมและมีความเป็นมิตรต่อสิ่งแวดล้อม โดยมีการใช้ดิจิทัลและการค้าที่เข้มข้นเพื่อสร้างมูลค่าเพิ่มและขยายกิจกรรมการผลิตและบริการ โดยมุ่งสู่ความเป็นเลิศในระดับโลกและในระดับภูมิภาคในอุตสาหกรรมหลายสาขา และในภาคบริการที่หลากหลายตามรูปแบบการดำเนินชีวิตและการดำเนินธุรกิจที่เปลี่ยนไป รวมทั้งเป็นแหล่งอาหารคุณภาพสะอาดและปลอดภัยของโลก

- ภาคเกษตร โดยเสริมสร้างฐานการผลิตให้เข้มแข็งและยั่งยืน เพิ่มขีดความสามารถในการแข่งขันของภาคเกษตรส่งเสริมเกษตรกรรายย่อยให้ปรับไปสู่การทำเกษตรยั่งยืนที่เป็นมิตรกับสิ่งแวดล้อมและรวมกลุ่มเกษตรกรในการพัฒนาอาชีพที่เข้มแข็ง และการพัฒนาสินค้าเกษตรที่มีศักยภาพและอาหารคุณภาพ สะอาด และปลอดภัย

- ภาคอุตสาหกรรม โดยพัฒนาอุตสาหกรรมศักยภาพ ยกกระตือรือร้นการพัฒนาอุตสาหกรรมปัจจุบันที่มีศักยภาพสูง และพัฒนาอุตสาหกรรมอนาคตที่มีศักยภาพ โดยการใช้ดิจิทัลและการค้ามาเพิ่มมูลค่าและยกระดับห่วงโซ่มูลค่าในระดับสูงขึ้นไป

- ภาคบริการ โดยขยายฐานการบริการให้มีความหลากหลาย มีความเป็นเลิศและเป็นมิตรต่อสิ่งแวดล้อม โดยการยกระดับบริการที่เป็นฐานรายได้เดิม เช่น การท่องเที่ยว และพัฒนาให้ประเทศไทยเป็นศูนย์กลางการให้บริการสุขภาพ ธุรกิจบริการด้านการเงินและธุรกิจบริการที่มีศักยภาพอื่น ๆ เป็นต้น

(3) การพัฒนาผู้ประกอบการและเศรษฐกิจชุมชน พัฒนาทักษะผู้ประกอบการ ยกกระตือรือร้นผลิตภาพแรงงานและพัฒนาวิสาหกิจขนาดกลางและขนาดย่อม (SMEs) สู่สากล และพัฒนาวิสาหกิจชุมชนและสถาบันเกษตรกร

(4) การพัฒนาพื้นที่เศรษฐกิจพิเศษและเมืองพัฒนาเขตเศรษฐกิจพิเศษชายแดน และพัฒนาระบบเมืองศูนย์กลางความเจริญ จัดระบบผังเมืองที่มีประสิทธิภาพและมีส่วนร่วม มีการจัดการสิ่งแวดล้อมเมืองและโครงสร้างพื้นฐานทางสังคมและเศรษฐกิจที่สอดคล้องกับศักยภาพ

(5) การลงทุนพัฒนาโครงสร้างพื้นฐาน ในด้านการขนส่ง ด้านพลังงาน ระบบเทคโนโลยีสารสนเทศและการสื่อสารและการวิจัยและพัฒนา

(6) การเชื่อมโยงกับภูมิภาคและเศรษฐกิจโลกสร้างความเป็นหุ้นส่วนการพัฒนา กับนานาชาติ ประเทศ ส่งเสริมความร่วมมือกับนานาชาติในการสร้างความมั่นคงด้านต่างๆ เพิ่มบทบาทของไทยในองค์กรระหว่างประเทศ รวมถึงสร้างองค์ความรู้ด้านการต่างประเทศ

ยุทธศาสตร์ที่ 2 ด้านการสร้างความสามารถในการแข่งขัน

ประเด็นยุทธศาสตร์ชาติที่เกี่ยวข้องกับการพัฒนา อปท.



- สร้างความรู้ ความเข้าใจเรื่องอาหารปลอดภัย และเกษตรอินทรีย์
- ส่งเสริมการท่องเที่ยวชุมชนด้วยระบบเทคโนโลยีสารสนเทศ (Platform Airbnb)
- ยกระดับคุณภาพบริการ และส่งเสริมธุรกิจต่อเนื่องในแหล่งท่องเที่ยวที่มีชื่อเสียง

- พัฒนาแหล่งท่องเที่ยวในเมืองรอง
- ยกระดับการท่องเที่ยวเชิงประเพณี วัฒนธรรม/การท่องเที่ยววิถีชีวิตลุ่มน้ำโขง – สุขภาพ
- ดำเนินงานตลาดประชารัฐท้องถิ่นสุขใจ 4.0 (สินค้า อาหาร ที่พัก แหล่งท่องเที่ยว



3. ยุทธศาสตร์ชาติด้านการพัฒนาและเสริมสร้างศักยภาพทรัพยากรมนุษย์ เพื่อพัฒนาคน และสังคมไทยให้เป็นรากฐานที่แข็งแกร่งของประเทศมีความพร้อมทางกาย ใจ สติปัญญา มีความเป็นสากล มีทักษะการคิดวิเคราะห์อย่างมีเหตุผล มีระเบียบวินัย เคารพกฎหมาย มีคุณธรรมจริยธรรม รู้คุณค่าความเป็นไทย มีครอบครัวที่มั่นคง กรอบแนวทางที่ต้องให้ความสำคัญ อาทิ

- (1) การพัฒนาศักยภาพคนตลอดช่วงชีวิตให้สนับสนุนการเจริญเติบโตของประเทศ
- (2) การยกระดับคุณภาพการศึกษาและการเรียนรู้ให้มีคุณภาพ เท่าเทียม และทั่วถึง
- (3) การปลูกฝังระเบียบวินัย คุณธรรม จริยธรรมค่านิยมที่พึงประสงค์
- (4) การสร้างเสริมให้คนมีสุขภาวะที่ดี
- (5) การสร้างความอยู่ดีมีสุขของครอบครัวไทยเสริมสร้างบทบาทของสถาบัน

ครอบครัวในการบ่มเพาะจิตใจให้เข้มแข็ง

ยุทธศาสตร์ที่ 3 ด้านการพัฒนาและเสริมสร้างศักยภาพทรัพยากรมนุษย์

ประเด็นยุทธศาสตร์ชาติที่เกี่ยวข้องกับการพัฒนา อปท.

- สนับสนุนบทบาทของชุมชน อปท. ในการเข้ามาเสริมสร้างความเข้มแข็งของครอบครัว
- ปรับปรุงกฎหมาย กำหนดบทบาท และจัดสรรทรัพยากรให้ อปท. ในการเสริมพลังครอบครัว
- เสริมสร้างคุณธรรมในสถานศึกษาสังกัด อปท. (โรงเรียนคุณธรรม)
- การประเมินคุณภาพการศึกษาภายในสถานศึกษาสังกัด อปท.
- พัฒนาเด็กปฐมวัยในสถานศึกษาสังกัด อปท.
- ส่งเสริมและพัฒนาายกระดับคุณภาพการศึกษา การอ่าน การเขียน และการคิดวิเคราะห์
- ส่งเสริม สนับสนุนการดำเนินงานตามแนวทาง โครงการพระราชดำริด้านสาธารณสุข
- ส่งเสริมอาสาสมัครสาธารณสุขมูลฐานเชิงรุก
- การดำเนินงานของนักบริบาลท้องถิ่น/ชุมชน



4. ยุทธศาสตร์ชาติด้านการสร้างโอกาสและความเสมอภาคทางสังคม เพื่อเร่งกระจายโอกาสการพัฒนาและสร้างความมั่นคงให้ทั่วถึง ลดความเหลื่อมล้ำไปสู่สังคมที่เสมอภาคและเป็นธรรม กรอบแนวทางที่ต้องให้ความสำคัญ อาทิ

- (1) การสร้างความมั่นคงและการลดความเหลื่อมล้ำทางด้านเศรษฐกิจและสังคม
- (2) การพัฒนาระบบบริการและระบบบริหารจัดการสุขภาพ
- (3) การสร้างสภาพแวดล้อมและนวัตกรรมที่เอื้อต่อการดำรงชีวิตในสังคมสูงวัย
- (4) การสร้างความเข้มแข็งของสถาบันทางสังคมทุนทางวัฒนธรรมและความเข้มแข็งของชุมชน
- (5) การพัฒนาการสื่อสารมวลชนให้เป็นกลไกในการสนับสนุนการพัฒนา

ยุทธศาสตร์ที่ 4 ด้านการสร้างโอกาสและความเสมอภาคทางสังคม

ประเด็นยุทธศาสตร์ชาติที่เกี่ยวข้องกับการพัฒนา อปท.

- ส่งเสริมให้ อปท. มีบทบาทในการคุ้มครองผู้บริโภคได้อย่างเป็นรูปธรรม
- พัฒนาระบบการให้บริการสวัสดิการที่เป็นความร่วมมือระหว่างรัฐบาล อปท. องค์กรชุมชน ธุรกิจ หรือองค์กรประชาสังคม
- ส่งเสริมให้ อปท. เป็นผู้รับผิดชอบหลักในการดูแลคุณภาพสิ่งแวดล้อมและคุณภาพชีวิตของคนในเมือง ลดความเหลื่อมล้ำระหว่างกลุ่มประชากรที่อาศัยในเขตเมือง
- พัฒนาโปรแกรมแผนที่ภาษีเพื่อเพิ่มประสิทธิภาพการเก็บรายได้ของ อปท.
- สร้างกลไกทางกฎหมายและการบริหารเพื่อขจัดความเหลื่อมล้ำและอำนวยความสะดวกแก่ผู้เสียภาษีท้องถิ่น
- ส่งเสริมหลักประกันทางสังคมของผู้สูงอายุ ผู้พิการ และผู้ด้อยโอกาส
- ส่งเสริมและพัฒนามาตรฐานการบริการสาธารณสุขของ อปท. ตามภารกิจถ่ายโอน
- สนับสนุนค่าใช้จ่ายในการศึกษาเพื่อสร้างความเป็นธรรมและลดความเหลื่อมล้ำทางสังคม
- พัฒนาโครงสร้างพื้นฐานเพื่อรองรับสังคมสูงวัยและการจัดวางผังเมืองที่เหมาะสม
- พัฒนาคุณภาพชีวิตผู้สูงอายุในด้านเศรษฐกิจ สังคม สุขภาพ และสิ่งแวดล้อม (ศูนย์พัฒนาคุณภาพชีวิตผู้สูงอายุ)
- ส่งเสริมความเสมอภาคของหญิง/ชาย ใน อปท.



5. ยุทธศาสตร์ชาติด้านการสร้างการเติบโตบนคุณภาพชีวิตที่เป็นมิตรกับสิ่งแวดล้อม เพื่อเร่งอนุรักษ์ฟื้นฟูและสร้างความมั่นคงของฐานทรัพยากรธรรมชาติ และมีความมั่นคงด้านน้ำ รวมทั้งมีความสามารถในการป้องกันผลกระทบและปรับตัวต่อการเปลี่ยนแปลงสภาพภูมิอากาศและภัยพิบัติธรรมชาติ และพัฒนามุ่งสู่การเป็นสังคมสีเขียว กรอบแนวทางที่ต้องให้ความสำคัญ อาทิ

- (1) การจัดระบบอนุรักษ์ ฟื้นฟูและป้องกันการทำลายทรัพยากรธรรมชาติ
- (2) การวางระบบบริหารจัดการน้ำให้มีประสิทธิภาพทั้ง ๒๕ กลุ่มน้ำ เน้นการปรับระบบการบริหารจัดการอุทกภัยอย่างบูรณาการ
- (3) การพัฒนาและใช้พลังงานที่เป็นมิตรกับสิ่งแวดล้อม
- (4) การพัฒนาเมืองอุตสาหกรรมเชิงนิเวศและเมืองที่เป็นมิตรกับสิ่งแวดล้อม
- (5) การร่วมลดปัญหาโลกร้อนและปรับตัวให้พร้อมกับการเปลี่ยนแปลงสภาพภูมิอากาศ
- (6) การใช้เครื่องมือทางเศรษฐศาสตร์และนโยบายการคลังเพื่อสิ่งแวดล้อม

ยุทธศาสตร์ที่ 5 ด้านการสร้างการเติบโตบนคุณภาพชีวิตที่เป็นมิตรต่อสิ่งแวดล้อม

ประเด็นยุทธศาสตร์ชาติที่เกี่ยวข้องกับการพัฒนา อปท.



- กระจายอำนาจและสร้างความเข้มแข็งให้แก่องค์กรชุมชน องค์กรประชาสังคม อปท. ในการดูแลรักษา ทรัพยากรธรรมชาติและสิ่งแวดล้อม
- พัฒนาและออกกฎหมาย การบังคับใช้กฎหมายและองค์กรในกระบวนการยุติธรรมเกี่ยวกับทรัพยากรธรรมชาติและสิ่งแวดล้อมให้ทันสมัย
- ดำเนินโครงการอนุรักษ์พันธุกรรมพืชอันเนื่องมาจากพระราชดำริ

- บริหารจัดการลำน้ำและแหล่งน้ำขนาดเล็กของ อปท. ให้สวยงามใช้งานได้
- สนับสนุน อปท. ในการจัดการน้ำแบบบูรณาการ
- ธนาคารน้ำใต้ดิน
- ป้องกันและแก้ไขปัญหาน้ำเสียใน อปท.



- การจัดการขยะในพื้นที่ของ อปท. ที่ติดชายฝั่งทะเล
- การจัดการขยะมูลฝอยของ อปท.
- การดำเนินงานอาสาสมัครท้องถิ่นรักษ์โลก (อถล.)

6. ยุทธศาสตร์ชาติด้านการปรับสมดุลและพัฒนาระบบการบริหารจัดการภาครัฐ เพื่อให้หน่วยงานภาครัฐมีขนาดที่เหมาะสมกับบทบาทภารกิจ มีสมรรถนะสูง มีประสิทธิภาพและประสิทธิผลกระจายบทบาทภารกิจไปสู่ท้องถิ่นอย่างเหมาะสม มีธรรมาภิบาลกรอบแนวทางที่ต้องให้ความสำคัญ อาทิ

- (1) การปรับปรุงโครงสร้าง บทบาท ภารกิจของหน่วยงานภาครัฐ ให้มีขนาดที่เหมาะสม
- (2) การวางระบบบริหารราชการแบบบูรณาการ
- (3) การพัฒนาระบบบริหารจัดการกำลังคนและพัฒนาบุคลากรภาครัฐ
- (4) การต่อต้านการทุจริตและประพฤติมิชอบ
- (5) การปรับปรุงกฎหมายและระเบียบต่างๆให้ทันสมัย เป็นธรรมและเป็นสากล
- (6) การพัฒนาระบบการให้บริการประชาชนของหน่วยงานภาครัฐ
- (7) การปรับปรุงการบริหารจัดการรายได้และรายจ่ายของภาครัฐ

ยุทธศาสตร์ที่ 6 ด้านการปรับสมดุลและพัฒนาระบบการบริหารจัดการภาครัฐ

ประเด็นยุทธศาสตร์ชาติที่เกี่ยวข้องกับการพัฒนา อปท.



- ส่งเสริมการกระจายอำนาจและสนับสนุนบทบาทชุมชนท้องถิ่นให้ อปท. เป็นหน่วยงานที่มีสมรรถนะสูง ตั้งอยู่บนหลักธรรมาภิบาล
- อำนวยความสะดวกในการให้บริการสาธารณะ
- ปรับปรุงระบบข้อมูลกลาง อปท.
- การประเมินประสิทธิภาพของ อปท. (LPA)
- ส่งเสริมให้ประชาชนมีส่วนร่วมในการบริหารงานและตรวจสอบการดำเนินงานของ อปท.
- พัฒนาระบบงบประมาณ บัญชี และการจัดเก็บรายได้ของ อปท. ให้ทันสมัยและมีมาตรฐาน

- ปรับปรุงกระบวนการให้บริการประชาชนของ อปท.
- จัดระบบบริหารงานบุคคลของบุคลากร อปท.
- พัฒนาความก้าวหน้าในหน้าที่การงานของบุคลากร อปท.

1.2 แผนพัฒนาเศรษฐกิจและสังคมแห่งชาติ ฉบับที่ 12 (พ.ศ.2560 – 2564)

การพัฒนาประเทศในช่วงแผนพัฒนาเศรษฐกิจและสังคมแห่งชาติ ฉบับที่ 12 (พ.ศ.2560 – 2564) จำเป็นต้องมีการเตรียมความพร้อมเพื่อวางรากฐานของประเทศในระยะยาวให้มุ่งต่อยอดผลสัมฤทธิ์ของแผนที่สอดคล้องเชื่อมโยงและรองรับการพัฒนาอย่างต่อเนื่องกันไปตลอด 20 ปี ตามกรอบยุทธศาสตร์ชาติ (พ.ศ.2560 – 2579) โดยมีสาระสำคัญสรุปได้ดังนี้

1. หลักการ

แผนพัฒนาฉบับที่ 12 ยึดหลัก “ปรัชญาของเศรษฐกิจพอเพียง” “การพัฒนาที่ยั่งยืน” และ “คนเป็นศูนย์กลางของการพัฒนา”

2. วิสัยทัศน์

การกำหนดวิสัยทัศน์ของแผนพัฒนาฯ ฉบับที่ 12 ยึดวิสัยทัศน์ของกรอบยุทธศาสตร์ชาติ “ประเทศไทยมีความมั่นคง มั่งคั่ง ยั่งยืน เป็นประเทศที่พัฒนาแล้ว ด้วยการพัฒนาตามหลักปรัชญาของเศรษฐกิจพอเพียง”

3. ประเด็นการพัฒนาหลักที่สำคัญในช่วงแผนพัฒนาฯ ฉบับที่ 12

3.1 การพัฒนานวัตกรรมและการนำมาใช้ขับเคลื่อนการพัฒนาในทุกมิติเพื่อยกระดับศักยภาพของประเทศ โดยมุ่งเน้นการนำความคิดสร้างสรรค์และการพัฒนานวัตกรรม ทำให้เกิดสิ่งใหม่ที่มีมูลค่าเพิ่มทางเศรษฐกิจทั้งในเรื่องกระบวนการผลิตและรูปแบบผลิตภัณฑ์และบริการใหม่ๆ โดยการกำหนดวาระการวิจัยแห่งชาติ (National Research Agenda) ให้มีจุดเน้นที่ชัดเจน เฉพาะเจาะจง และ สอดคล้องกับสาขาเป้าหมายการพัฒนาประเทศ และใช้กลยุทธ์ด้านนวัตกรรมบูรณาการวิจัยและพัฒนากับการ นำไปใช้ประโยชน์ในเชิงพาณิชย์และการพัฒนานวัตกรรม

3.2 การส่งเสริมและสนับสนุนการวิจัยและพัฒนา วิทยาศาสตร์ เทคโนโลยี และ นวัตกรรม โดยสนับสนุนการวิจัยพัฒนา การดัดแปลงและต่อยอดการพัฒนาเทคโนโลยีไปสู่ความเป็นอัจฉริยะ โดยใช้เทคโนโลยีขั้นสูงและการผสมผสานเทคโนโลยี การพัฒนาผู้ประกอบการให้เป็นผู้ประกอบการทางเทคโนโลยี (Technopreneur) รวมทั้งการเชื่อมโยงระหว่างภาคการผลิตที่เป็นกลุ่มใหญ่ของประเทศ ได้แก่ เกษตรกรรายย่อย วิสาหกิจชุมชน และวิสาหกิจขนาดกลางและขนาดย่อมกับสถาบันวิจัย และสถาบันการศึกษา รวมทั้งพัฒนาและยกระดับโครงสร้างพื้นฐานที่มีอยู่ให้ตอบสนองการเปลี่ยนแปลงเทคโนโลยีแบบก้าวกระโดด โดยเฉพาะเร่งสร้างและพัฒนาบุคลากรวิจัยในสาขา STEM (Science, Technology, Engineering, and Mathematics) และสนับสนุนการดำเนินงานอย่างเป็นเครือข่ายระหว่างสถาบันวิจัย สถาบันการศึกษา ภาครัฐ ภาคเอกชน และภาคประชาชน/ชุมชน รวมทั้งการปรับกลไกระบบวิจัยและพัฒนาของประเทศทั้งระบบ

3.3 การเตรียมพร้อมด้านกำลังคนและการเสริมสร้างศักยภาพของประชากร ในทุกช่วงวัย มุ่งเน้นการยกระดับคุณภาพทุนมนุษย์ของประเทศ โดยพัฒนาคนให้เหมาะสมตามช่วงวัย เพื่อให้ เติบโตอย่างมีคุณภาพ การหล่อหลอมให้คนไทยมีค่านิยมตามบรรทัดฐานที่ดีทางสังคม เป็นคนดี มีสุขภาวะที่ดี มีคุณธรรมจริยธรรม มีระเบียบวินัย และมีจิตสำนึกที่ดีต่อสังคมส่วนรวม การพัฒนาทักษะที่สอดคล้องกับความต้องการในตลาดแรงงานและทักษะที่จำเป็นต่อการดำรงชีวิตในศตวรรษที่ 21 ของคนในแต่ละช่วงวัย ตามความเหมาะสม การเตรียมความพร้อมของกำลังคนด้านวิทยาศาสตร์และเทคโนโลยีที่จะเปลี่ยนแปลงโลกใน

อนาคต ตลอดจนการยกระดับคุณภาพการศึกษาสู่ความเป็นเลิศ การสร้างเสริมให้คนมีสุขภาพดีที่เน้นการปรับเปลี่ยนพฤติกรรมทางสุขภาพและการลดปัจจัยเสี่ยงด้านสภาพแวดล้อมที่ส่งผลต่อสุขภาพ

3.4 การสร้างความเป็นธรรมและลดความเหลื่อมล้ำ ให้ความสำคัญกับการ จัดบริการของรัฐที่มีคุณภาพทั้งด้านการศึกษา สาธารณสุข ให้กับผู้ที่ด้อยโอกาสและผู้ที่ยากไร้ในพื้นที่ห่างไกล การจัดสรรที่ดินทำกิน สนับสนุนในเรื่องการสร้างอาชีพ รายได้ และสนับสนุนการเพิ่ม ผลผลิตภาพ ผู้ด้อยโอกาส สตรี และผู้สูงอายุ รวมทั้งกระจายการจัดบริการภาครัฐให้มีความครอบคลุมและทั่วถึงทั้งในเชิงปริมาณและคุณภาพ ตลอดจนสร้างชุมชนเข้มแข็งให้เป็นพลังร่วมทางสังคม เพื่อสนับสนุนการพัฒนาและพร้อมรับผลประโยชน์จากการพัฒนา โดยส่งเสริมการประกอบอาชีพของผู้ประกอบการระดับชุมชน การสนับสนุน ศูนย์ฝึกอาชีพชุมชน ส่งเสริมให้ชุมชนจัดสวัสดิการและบริการในชุมชน และผลักดันกลไกการกระจายที่ดินทำกินและการบริหารจัดการที่ดินของชุมชน โดยมุ่งบรรลุเป้าหมายสำคัญในการยกระดับรายได้ประชากรกลุ่ม ร้อยละ 40 ที่มีรายได้ต่ำสุด

3.5 การปรับโครงสร้างการผลิตและการสร้างโอกาสทางเศรษฐกิจในแต่ละ ช่วงของห่วงโซ่มูลค่า เน้นสร้างความเข้มแข็งให้กับปัจจัยพื้นฐาน ทูททางเศรษฐกิจให้สนับสนุน การเพิ่ม ศักยภาพของฐานการผลิตและฐานรายได้เดิม และยกระดับห่วงโซ่มูลค่าด้วยการใช้เทคโนโลยีวิจัยและพัฒนา เพื่อสร้างนวัตกรรม การผลิตที่เป็นมิตรต่อสิ่งแวดล้อมและสอดคล้องกับความต้องการของตลาด รวมทั้งสร้าง สังคมผู้ประกอบการให้มีทักษะการทำธุรกิจที่ทันต่อการเปลี่ยนแปลงของเทคโนโลยี ตลอดจนพัฒนาพื้นที่ ชายแดนที่มีศักยภาพและพื้นที่เศรษฐกิจใหม่ เพื่อรองรับการขยายตัวทางเศรษฐกิจและขับเคลื่อนเศรษฐกิจเข้าสู่การเป็นประเทศรายได้สูงในอนาคต

3.6 การปรับระบบการผลิตการเกษตรให้สอดคล้องกับพันธกรณีในด้าน การเปลี่ยนแปลงสภาพภูมิอากาศและศักยภาพของพื้นที่ เน้นการสร้างความรู้ทางวิชาการเกษตร วิทยาศาสตร์ เทคโนโลยี และนวัตกรรมแบบมีส่วนร่วมที่เชื่อมโยงกับฐานทรัพยากรชีวภาพ (Bio Based) ในการสร้างมูลค่าเพิ่มให้สินค้าเกษตรมีความปลอดภัย ไม่ส่งผลกระทบต่อคุณภาพชีวิตของประชาชนและสิ่งแวดล้อมของประเทศ การพัฒนาระบบเกษตรกรรมที่ยั่งยืนและการขยายโอกาสในการเข้าถึงพื้นที่ทำกินของเกษตรกร รวมทั้งส่งเสริมการรวมกลุ่มทางการเกษตรจากกิจการ เจ้าของคนเดียว เป็นการประกอบการในลักษณะสหกรณ์ ห้างหุ้นส่วน และบริษัท เพื่อให้เกิดการประหยัดต่อขนาด

3.7 การเพิ่มศักยภาพฐานการผลิตและบริการเดิมที่มีศักยภาพในปัจจุบันให้ต่อยอดไปสู่ฐานการผลิตและบริการที่ใช้เทคโนโลยีที่เข้มข้นและมีนวัตกรรมมากขึ้น ควบคู่กับก้าววางรากฐานเพื่อสร้างและพัฒนาภาคการผลิตและบริการสำหรับอนาคต ทั้งในด้านการเตรียมศักยภาพคน และโครงสร้างพื้นฐาน ตลอดจนสร้างกลไกและเครือข่ายความร่วมมือของธุรกิจในกลุ่มคลัสเตอร์ (Cluster)

3.8 การส่งเสริมสร้างความเข้มแข็งของเศรษฐกิจกระแสใหม่ อาทิ เศรษฐกิจ ดิจิทัล เศรษฐกิจฐานชีวภาพ เศรษฐกิจเชิงสร้างสรรค์และวัฒนธรรม และการพัฒนาวิสาหกิจตั้งใหม่ (Start Up) และวิสาหกิจเพื่อสังคม รวมถึงการสร้างสังคมผู้ประกอบการเพื่อต่อยอดฐานการผลิตและบริการ

3.9 การสร้างขีดความสามารถในการแข่งขันของธุรกิจบริการและการ ท่องเที่ยวที่มีศักยภาพให้เติบโตและสนับสนุนภาคการผลิต เน้นการปรับปรุงกฎหมายที่เกี่ยวข้อง เพื่อให้เกิดความสมดุลและยั่งยืนในการพัฒนาอุตสาหกรรมท่องเที่ยวที่คำนึงถึงขีดความสามารถในการรองรับของระบบ นิเวศ และศักยภาพของพื้นที่ รวมทั้งการสร้างมูลค่าเพิ่มในอุตสาหกรรมกีฬาให้ครอบคลุมทุกมิติและครบวงจร ทั้งการผลิตและธุรกิจที่เกี่ยวข้อง

3.10 การสร้างความเชื่อมโยงระหว่างภาคการผลิต เพื่อเพิ่มมูลค่าทางเศรษฐกิจ ขยายฐานเศรษฐกิจให้กว้างขึ้น และต่อยอดห่วงโซ่การผลิตให้เข้มแข็งขึ้น โดยการเชื่อมโยงเครือข่ายการผลิต และนำผลการวิจัยและการพัฒนาที่เกี่ยวข้องมาใช้ประโยชน์ในการสร้างผลิตภัณฑ์ เชิงพาณิชย์ที่หลากหลาย และสอดคล้องกับความต้องการของตลาด โดยเฉพาะอย่างยิ่งการพัฒนาความเชื่อมโยงด้าน คมนาคมขนส่ง โลจิสติกส์และโทรคมนาคม ในกรอบความร่วมมืออนุภูมิภาคภายใต้แผนงานของกรอบความร่วมมือทาง เศรษฐกิจในอนุภูมิภาคแม่น้ำโขง กรอบความร่วมมือ กลุ่มแม่น้ำอิระวดี เจ้าพระยา แม่น้ำโขง กรอบความร่วมมือเขตเศรษฐกิจสามฝ่าย อินโดนีเซีย-มาเลเซีย-ไทย กรอบความร่วมมือความริเริ่มแห่งอ่าวเบงกอล สำหรับ ความร่วมมือหลากหลายสาขาทางวิชาการและเศรษฐกิจ กรอบความร่วมมือเพื่อพัฒนา ชายแดนไทย-มาเลเซีย และภูมิภาคอาเซียนเพื่ออำนวยความสะดวกและลดต้นทุนด้านโลจิสติกส์

3.11 การพัฒนาวิสาหกิจขนาดย่อย ขนาดเล็กและขนาดกลาง วิสาหกิจชุมชน และ วิสาหกิจเพื่อสังคม เพื่อขยายฐานการพัฒนาเศรษฐกิจฐานรากให้มีความครอบคลุมมากขึ้น เป็นการสร้าง โอกาสทางเศรษฐกิจ สำหรับกลุ่มต่างๆ ในสังคม โดยดำเนินการควบคู่ไปกับการพัฒนาและส่งเสริมสังคม ผู้ประกอบการเพื่อส่งเสริมผู้ประกอบการที่ผลิตได้และขายเป็น

3.12 การสร้างความมั่นคงของฐานทรัพยากรธรรมชาติและยกระดับคุณภาพ สิ่งแวดล้อม เน้นการรักษาและฟื้นฟูฐานทรัพยากรธรรมชาติ เพิ่มประสิทธิภาพการบริหารจัดการทรัพยากรน้ำ สนับสนุน การเติบโตที่เป็นมิตรกับสิ่งแวดล้อมและคุณภาพชีวิตของประชาชน เร่งแก้ไขปัญหาวิกฤตสิ่งแวดล้อมเพื่อ ลด มลพิษที่เกิดจากการผลิตและการบริโภค พัฒนาระบบบริหารจัดการที่โปร่งใสเป็นธรรม ส่งเสริม การผลิตและ การบริโภคที่เป็นมิตรกับสิ่งแวดล้อม เร่งเตรียมความพร้อม ในการลดการปล่อยก๊าซเรือนกระจก และเพิ่มขีด ความสามารถในการปรับตัวต่อการเปลี่ยนแปลงสภาพภูมิอากาศ รวมทั้งบริหารจัดการเพื่อลดความเสี่ยงด้าน ภัยพิบัติทางธรรมชาติ

3.13 การฟื้นฟูพื้นฐานด้านความมั่นคงที่เป็นปัจจัยสำคัญต่อการพัฒนาทาง เศรษฐกิจและ สังคมของประเทศ ให้ความสำคัญกับการอยู่ร่วมกันในสังคมอย่างสันติของผู้มีความเห็นต่างทางความคิดและ อุดมการณ์บนพื้นฐานของการปกครองระบอบประชาธิปไตยอันมีพระมหากษัตริย์เป็นประมุข และการ เตรียมการรับมือกับอาชญากรรมข้ามชาติ ซึ่งจะส่งผลกระทบต่ออย่างมีนัยยะสำคัญต่อการพัฒนา เศรษฐกิจและ สังคมของประเทศในระยะ 20 ปีข้างหน้า

3.14 การบริหารจัดการในภาครัฐ การป้องกันการทุจริตประพฤติมิชอบและการสร้าง ธรรม มาภิบาลในสังคมไทย ให้ความสำคัญกับการส่งเสริมและพัฒนาธรรมาภิบาลในภาครัฐอย่างเป็นรูปธรรมทั้ง ด้านระบบการบริหารงานและบุคลากร มีการบริหารจัดการภาครัฐที่โปร่งใส มีประสิทธิภาพ สามารถตรวจสอบ ได้อย่างเป็นธรรม และประชาชนมีส่วนร่วม มีการกระจายอำนาจ และแบ่งภารกิจรับผิดชอบที่เหมาะสม ระหว่างส่วนกลาง ภูมิภาค และท้องถิ่น

3.15 การพัฒนาโครงสร้างพื้นฐานและระบบโลจิสติกส์ของประเทศเพื่อขยายขีด ความสามารถและพัฒนาคุณภาพการให้บริการเพื่อรองรับการขยายตัวของเมืองและพื้นที่เศรษฐกิจ หลัก และส่งเสริมการพัฒนาคุณภาพชีวิตของทุกกลุ่มในสังคม เน้นให้เกิดความเชื่อมโยงในอนุภูมิภาคและใน อาเซียนอย่างเป็นระบบ โดยมีโครงข่ายเชื่อมโยงภายในประเทศที่สนับสนุน การพัฒนาพื้นที่ตามแนวระเบียง เศรษฐกิจต่างๆ รวมทั้งพัฒนาระบบบริหารจัดการและการกำกับดูแลให้สอดคล้องกับมาตรฐานสากล สร้าง ความเป็นธรรมในการเข้าถึงบริการพื้นฐาน และการคุ้มครองผู้บริโภค นอกจากนี้พัฒนาอุตสาหกรรมต่อเนื่อง เพื่อสร้างโอกาสทางเศรษฐกิจ ให้กับประเทศและการพัฒนาผู้ประกอบการในสาขาโลจิสติกส์และหน่วยงานที่มี ศักยภาพไปทำธุรกิจ在不同ประเทศ

3.16 การพัฒนาภาค เมือง และพื้นที่เศรษฐกิจ เร่งดำเนินการในประเด็นท้าทาย ได้แก่ การสร้างความเข้มแข็งของฐานการผลิตและบริการเดิม และขยายฐานการผลิตและบริการใหม่ที่สร้างรายได้สำหรับประชาชนในแต่ละภาค การพัฒนาเมืองให้เติบโตอย่างมีคุณภาพ การพัฒนาและฟื้นฟูพื้นที่บริเวณชายฝั่งทะเลตะวันออกให้รองรับการขยายตัวของภาคอุตสาหกรรมแห่งอนาคต อย่างมีสมดุลและการบริหารจัดการพื้นที่ที่เศรษฐกิจชายแดนให้เจริญเติบโตและแข่งขันได้อย่างยั่งยืน รวมทั้งการเพิ่มประสิทธิภาพกลไกการขับเคลื่อนการพัฒนาภาคและเมืองให้เกิดผลอย่างเป็นรูปธรรม

3.17 การสร้างความร่วมมือระหว่างประเทศให้เข้มข้นและส่งผลต่อการพัฒนาอย่างเต็มที่ มุ่งเน้นผลักดันให้ความเชื่อมโยงด้านกฎระเบียบและในเชิงสถาบันให้มีความคืบหน้า และชัดเจนในระดับปฏิบัติการและในแต่ละจุดพื้นที่เชื่อมโยงระหว่างประเทศ ผลักดันการลดการใช้มาตรการที่ไม่ใช่มาตรการทางภาษีควบคู่กับการพัฒนาโครงสร้างพื้นฐานที่ต้องเชื่อมโยงเครือข่ายภายในประเทศและประเทศเพื่อนบ้าน รวมทั้งส่งเสริมบทบาทที่สร้างสรรค์ของไทยในกรอบความร่วมมือต่างๆ ในเวทีโลก และสนับสนุนการขับเคลื่อนการพัฒนาภายใต้กรอบเป้าหมายการพัฒนาที่ยั่งยืน (SDGs)

3.18 การส่งเสริมการลงทุนไทยในต่างประเทศ ให้ความสำคัญกับการพัฒนา ผู้ประกอบการให้สามารถพัฒนาธุรกิจร่วมกับประเทศเพื่อนบ้าน พัฒนาทรัพยากรมนุษย์ เทคโนโลยี และ นวัตกรรม พัฒนาสภาพแวดล้อมทางธุรกิจ และการสนับสนุนการดำเนินงานของสภาธุรกิจภายใต้กรอบความร่วมมือต่างๆ รวมทั้งสนับสนุนแหล่งเงินทุนและแหล่งข้อมูลเชิงลึกเกี่ยวกับฐานการผลิตในต่างประเทศ

3.19 การปรับปรุงภาคการเงินของไทยให้มีประสิทธิภาพมากขึ้นและให้สามารถแข่งขันได้ เร่งปรับปรุงกฎระเบียบในการกำกับดูแลภาคการเงินเพื่อสนับสนุนความสามารถในการแข่งขันและการให้บริการต่อผู้บริโภคและภาคธุรกิจเอกชนอย่างมีประสิทธิภาพและเป็นธรรม รวมทั้งการกำกับดูแลที่สามารถป้องกันความเสี่ยงจากความเชื่อมโยงทางการเงินและกระแสการเคลื่อนย้ายของเงินทุนที่จะมีรูปแบบที่เปลี่ยนแปลงไป และมีปริมาณธุรกรรมที่มากขึ้นในขณะเดียวกันสนับสนุนการนำเทคโนโลยีทางการเงินมาใช้อย่างเข้มข้น พัฒนาเครื่องมือทางการเงินเพื่อระดมทุนมาใช้สนับสนุนการลงทุนโครงการขนาดใหญ่ ตลอดจนขยายการเข้าถึงบริการทางการเงินอย่างทั่วถึงในต้นทุนที่เหมาะสม

3.20 การปฏิรูปด้านการคลังและงบประมาณ ประกอบด้วย การขยายฐานภาษี การปรับระบบการจัดทำคำของบประมาณ การจัดสรรงบประมาณ การจัดทำงบประมาณบูรณาการ ทั้งเชิงประเด็นพัฒนาและเชิงพื้นที่ การติดตามและประเมินผลการใช้จ่ายงบประมาณ และกระจายอำนาจ ให้แก่องค์กรปกครองส่วนท้องถิ่นในการจัดเก็บภาษีและค่าธรรมเนียม และลดความซ้ำซ้อนของสิทธิประโยชน์ ด้านสวัสดิการสังคม รวมทั้งสร้างความยั่งยืนทางการคลังของระบบการคุ้มครองทางสังคม ได้แก่ การปรับปรุงระบบการออมเพื่อการเกษียณอายุ และการปรับปรุงระบบประกันสุขภาพ เพื่อลดภาระการพึ่งพารายได้จากรัฐบาล

4. วัตถุประสงค์แผนพัฒนาฯ ฉบับที่ 12

4.1. เพื่อวางรากฐานให้คนไทยเป็นคนที่สมบูรณ์ มีคุณธรรมจริยธรรม มีระเบียบวินัย ค่านิยมที่ดี มีจิตสาธารณะ และมีความสุข โดยมีสุขภาพและสุขภาพที่ดี ครอบครัวอบอุ่น ตลอดจนเป็นคนเก่งที่มีทักษะความรู้ความสามารถและพัฒนาตนเองได้ต่อเนื่องตลอดชีวิต

4.2. เพื่อให้คนไทยมีความมั่นคงทางเศรษฐกิจและสังคม ได้รับความเป็นธรรมในการเข้าถึงทรัพยากรและบริการทางสังคมที่มีคุณภาพ ผู้ด้อยโอกาสได้รับการพัฒนาศักยภาพ รวมทั้งชุมชนมีความเข้มแข็งพึ่งพาตนเองได้

4.3. เพื่อให้เศรษฐกิจเข้มแข็ง แข่งขันได้ มีเสถียรภาพ และมีความยั่งยืน สร้างความเข้มแข็งของฐานการผลิตและบริการเดิมและขยายฐานใหม่โดยการใช้นวัตกรรมที่เข้มข้นมากขึ้น สร้างความเข้มแข็งของเศรษฐกิจฐานราก และสร้างความมั่นคงทางพลังงาน อาหาร และน้ำ

4.4. เพื่อรักษาและฟื้นฟูทรัพยากรธรรมชาติและคุณภาพสิ่งแวดล้อมให้สามารถ สนับสนุนการเติบโตที่เป็นมิตรกับสิ่งแวดล้อมและการมีคุณภาพชีวิตที่ดีของประชาชน

4.5. เพื่อให้การบริหารราชการแผ่นดินมีประสิทธิภาพ โปร่งใส ทันทสมัย และมีการทำงานเชิงบูรณาการของภาคีการพัฒนา

4.6. เพื่อให้มีการกระจายความเจริญไปสู่ภูมิภาค โดยการพัฒนาภาคและเมืองเพื่อรองรับการพัฒนาระดับฐานการผลิตและบริการเดิมและขยายฐานการผลิตและบริการใหม่

4.7. เพื่อผลักดันให้ประเทศไทยมีความเชื่อมโยงกับประเทศต่างๆ ทั้งในระดับอนุภูมิภาค ภูมิภาค และนานาชาติได้อย่างสมบูรณ์และมีประสิทธิภาพ รวมทั้งให้ประเทศไทยมีบทบาทนำและ สร้างสรรค์ ในด้านการค้า การบริการ และการลงทุนภายใต้กรอบความร่วมมือต่างๆ ทั้งในระดับอนุภูมิภาค ภูมิภาค และโลก

5. เป้าหมายแผนพัฒนาฯ ฉบับที่ 12

5.1. คนไทยมีคุณลักษณะเป็นคนไทยที่สมบูรณ์ มีวินัย มีทัศนคติและ พฤติกรรมตามบรรทัดฐานที่ดีของสังคม มีความเป็นพลเมืองตื่นรู้ มีความสามารถในการปรับตัวได้อย่างรู้ เท่าทันสถานการณ์ มีความรับผิดชอบต่อส่วนรวม มีสุขภาพกายและใจที่ดี มีความเจริญ งามงามทางจิตวิญญาณ มีวิถีชีวิตที่พอเพียง และมีความเป็นไทย

5.2. ความเหลื่อมล้ำทางด้านรายได้และความยากจนลดลง เศรษฐกิจฐานราก มีความเข้มแข็ง ประชาชนทุกคนมีโอกาสในการเข้าถึงทรัพยากร การประกอบอาชีพ และบริการทางสังคมที่มีคุณภาพอย่างทั่วถึงและเป็นธรรม กลุ่มที่มีรายได้ต่ำสุดร้อยละ ๔๐ มีรายได้เพิ่มขึ้นอย่างน้อยร้อยละ ๑๕

5.3. ระบบเศรษฐกิจมีความเข้มแข็งและแข่งขันได้ โครงสร้างเศรษฐกิจปรับสู่เศรษฐกิจฐานบริการและดิจิทัล มีผู้ประกอบการรุ่นใหม่และเป็นสังคมผู้ประกอบการ ผู้ประกอบการขนาด กลางและขนาดเล็กที่เข้มแข็งสามารถใช้นวัตกรรมและเทคโนโลยีดิจิทัลในการสร้างสรรค์คุณค่าสินค้าและบริการ มีระบบการผลิตและให้บริการจากฐานรายได้เดิมที่มีมูลค่าเพิ่มสูงขึ้น และมีการลงทุนในการผลิตและบริการฐานความรู้ขั้นสูงใหม่ๆ ที่เป็นมิตรกับสิ่งแวดล้อมและชุมชน รวมทั้งกระจายฐานการผลิตและการให้บริการสู่ภูมิภาคเพื่อลดความเหลื่อมล้ำโดยเศรษฐกิจไทยมีเสถียรภาพและมีอัตราการขยายตัวเฉลี่ยร้อยละ ๕ ต่อปี และมีปัจจัยสนับสนุน อาทิ ระบบโลจิสติกส์ พลังงาน และการลงทุนวิจัยและพัฒนาที่เอื้อต่อการ ขยายตัวของภาคการผลิตและบริการ

5.4. ทนทางธรรมชาติและคุณภาพสิ่งแวดล้อมสามารถสนับสนุนการเติบโตที่เป็นมิตรกับสิ่งแวดล้อม มีความมั่นคงทางอาหาร พลังงาน และน้ำ โดยเพิ่มพื้นที่ป่าไม้ให้ได้ ร้อยละ ๔๐ ของพื้นที่ประเทศ เพื่อรักษาความสมดุลของระบบนิเวศ ลดการปล่อยก๊าซเรือนกระจก ในภาคพลังงานและขนส่ง ไม่น้อยกว่าร้อยละ ๗ ภายในปี ๒๕๖๓ เทียบกับการปล่อยในกรณีปกติ มีปริมาณหรือสัดส่วนของขยะมูลฝอยที่ได้รับการจัดการอย่างถูกหลักสุขาภิบาลเพิ่มขึ้น และรักษาคุณภาพน้ำและคุณภาพอากาศในพื้นที่วิกฤตให้อยู่ในเกณฑ์มาตรฐาน

5.5. มีความมั่นคงในเอกราชและอธิปไตย สังคมปลอดภัย สามัคคี สร้างภาพลักษณ์ดี และเพิ่มความเชื่อมั่นของนานาชาติต่อประเทศไทย ความขัดแย้งทางอุดมการณ์และความคิดในสังคมลดลง ปัญหาอาชญากรรมลดลง ปริมาณความสูญเสียจากภัยโจรสลัดและการลักลอบขนส่ง สินค้าและค่านิยมลดลง

มีความพร้อมที่ปกป้องประชาชนจากการก่อการร้ายและภัยพิบัติทางธรรมชาติ ประเทศไทยมีส่วนร่วมในการกำหนดบรรทัดฐานระหว่างประเทศ เกิดความเชื่อมโยงการขนส่งโลจิสติกส์ ห่วงโซ่มูลค่า เป็นหุ้นส่วนการพัฒนาที่สำคัญในอนุภูมิภาค ภูมิภาค และโลก และอัตราการเติบโตของมูลค่าการลงทุนและการส่งออกของไทยในอนุภูมิภาค ภูมิภาค และอาเซียนสูงขึ้น

5.6. มีระบบบริหารจัดการภาครัฐที่มีประสิทธิภาพ ทันสมัย โปร่งใส ตรวจสอบได้ กระจายอำนาจและมีส่วนร่วมจากประชาชน บทบาทภาครัฐในการให้บริการ ซึ่งภาคเอกชน ดำเนินการแทนได้ดีกว่าลดลง เพิ่มการใช้ระบบดิจิทัลในการให้บริการ ปัญหาคอร์รัปชันลดลง และการบริหาร จัดการขององค์กรปกครองส่วนท้องถิ่นมีอิสระมากขึ้น โดยอันดับประสิทธิภาพภาครัฐที่จัดทำโดยสถาบัน การจัดการนานาชาติและอันดับความยากง่ายในการดำเนินธุรกิจในประเทศดีขึ้น การใช้จ่ายภาครัฐและระบบ งบประมาณมีประสิทธิภาพสูง ฐานภาษีกว้างขึ้น และดัชนีการรับรู้การทุจริตดีขึ้น รวมถึงมีบุคลากรภาครัฐที่มี ความรู้ความสามารถและปรับตัวได้ทันกับยุคดิจิทัลเพิ่มขึ้น

6. ยุทธศาสตร์ในแผนพัฒนาฯ ฉบับที่ 12 มีทั้งหมด 10 ยุทธศาสตร์ ดังนี้

6.1 การเสริมสร้างและพัฒนาศักยภาพทุนมนุษย์ แนวทางการพัฒนาที่สำคัญ ประกอบด้วย (1) ปรับเปลี่ยนค่านิยมคนไทยให้มีคุณธรรม จริยธรรม มีวินัย จิตสาธารณะ และพฤติกรรมที่พึงประสงค์ อาทิ ส่งเสริมให้มีกิจกรรมการเรียนการสอนทั้งใน และนอกห้องเรียนที่สอดแทรกคุณธรรม จริยธรรม ความมีระเบียบวินัย และจิตสาธารณะ (2) พัฒนาศักยภาพ คนให้มีทักษะ ความรู้ และความสามารถในการดำรงชีวิตอย่างมีคุณค่า อาทิ ส่งเสริมเด็กปฐมวัยให้มีการพัฒนา ทักษะทางสมองและทางสังคมที่เหมาะสม เด็กวัยเรียนและวัยรุ่นมีทักษะการคิดวิเคราะห์อย่างเป็นระบบ (3) ยกระดับคุณภาพการศึกษาและการเรียนรู้ตลอดชีวิต อาทิ ปรับระบบบริหารจัดการสถานศึกษาขนาดเล็ก ให้มีการจัดทรัพยากรร่วมกันให้มีขนาดและจำนวนที่เหมาะสม ปรับปรุงแหล่งเรียนรู้ในชุมชนให้เป็นแหล่ง เรียนรู้เชิงสร้างสรรค์และมีชีวิต (4) ลดปัจจัยเสี่ยงด้านสุขภาพและให้ทุกภาคส่วนคำนึงถึงผลกระทบต่อสุขภาพ อาทิ ส่งเสริมให้มีกิจกรรมทางสุขภาพและโภชนาการที่เหมาะสมกับวัย ปรับปรุงมาตรการทางกฎหมายและ ภาษีในการควบคุมผลิตภัณฑ์ที่ส่งผลเสียต่อสุขภาพ (5) เพิ่มประสิทธิภาพการบริหารจัดการระบบสุขภาพ ภาครัฐและปรับระบบการเงินการคลังด้านสุขภาพ อาทิ ปรับระบบบริหารจัดการทรัพยากรร่วมกันระหว่าง สถานพยาบาลทุกสังกัดในเขตพื้นที่สุขภาพ (6) พัฒนาระบบการดูแลและสร้างสภาพแวดล้อมที่เหมาะสมกับ สังคมสูงวัย อาทิ ผลักดันให้มีกฎหมายการดูแลผู้สูงอายุนโยบาย (7) ผลักดันให้สถาบันทางสังคมมีส่วนร่วมพัฒนาประเทศอย่างเข้มแข็ง

6.2 ยุทธศาสตร์การสร้างความเป็นธรรมและลดความเหลื่อมล้ำในสังคม แนวทางการพัฒนาสำคัญ ประกอบด้วย (1) การเพิ่มโอกาสให้กับกลุ่มเป่าหมาย ประชากรร้อยละ ๔๐ ที่มีรายได้ต่ำสุดสามารถเข้าถึงบริการที่มีคุณภาพของรัฐและมีอาชีพ อาทิ ขยายโอกาส การเข้าถึงการศึกษาที่มีคุณภาพให้แก่เด็กและเยาวชนที่ด้อยโอกาสทางการศึกษาอย่างต่อเนื่อง โดยให้การดูแล นักเรียนที่ครอบครัวยากจนตั้งแต่การสร้างรายได้ของครัวเรือน สนับสนุนค่าเดินทางไปยังสถานศึกษาให้ทุนการศึกษา ต่อระดับสูง (2) การกระจายการให้บริการภาครัฐทั้งด้านการศึกษา สาธารณสุข และสวัสดิการที่มีคุณภาพให้ ครอบคลุมและทั่วถึง อาทิ บริหารจัดการการให้บริการสาธารณสุขที่มีคุณภาพให้ครอบคลุมทุกพื้นที่ ผ่านการพัฒนาระบบส่งต่อผู้ป่วยทั้งในระดับจังหวัด ภาคและระดับประเทศให้มีประสิทธิภาพมากขึ้น (3) เสริมสร้างศักยภาพชุมชน การพัฒนาเศรษฐกิจชุมชนและการสร้างความเข้มแข็งการเงินฐานรากตามหลักปรัชญาของเศรษฐกิจพอเพียง เพื่อให้ชุมชนสามารถพึ่งพาตนเองได้ มีสิทธิในการจัดการทุนที่ดินและทรัพยากร ภายในชุมชน

6.3 ยุทธศาสตร์การสร้างความเข้มแข็งทางเศรษฐกิจและแข่งขันได้อย่างยั่งยืน
แนวทางการพัฒนาที่สำคัญประกอบด้วย (1) การบริหารจัดการเศรษฐกิจ ส่วนรวม ทั้งในด้านการคลัง อาทิ เพิ่มประสิทธิภาพการจัดแผนงานโครงการ การจัดสรรงบประมาณ การ บริหาร และการตรวจสอบ กระบวนการงบประมาณ และด้านการเงิน อาทิ เพิ่มประสิทธิภาพของระบบการเงิน และสถาบันการเงินทั้งในตลาดเงินและตลาดทุนให้สามารถสนับสนุนการขยายตัวทางเศรษฐกิจ (2) การเสริมสร้างและพัฒนาขีดความสามารถในการแข่งขันของภาคการผลิตและบริการ มุ่งเน้นการสร้าง ความเชื่อมโยงของห่วงโซ่มูลค่าระหว่างภาคเกษตร อุตสาหกรรม บริการ และการค้าการลงทุน เพื่อยกระดับ ศักยภาพในการแข่งขันของ ประเทศ โดยยกระดับการผลิตสินค้าเกษตรและอาหารเข้าสู่ระบบมาตรฐาน ต่อยอดความเข้มแข็งของ อุตสาหกรรมที่มีศักยภาพปัจจุบันเพื่อยกระดับไปสู่อุตสาหกรรมที่ใช้เทคโนโลยีขั้นสูง วางอนาคตรากฐานการ พัฒนาอุตสาหกรรม เสริมสร้างขีดความสามารถการแข่งขันในเชิงธุรกิจของภาคบริการ ปรับปรุงแก้ไขกฎหมาย และกฎระเบียบเพื่อส่งเสริมการค้าที่เป็นธรรมและอำนวยความสะดวกด้านการค้า การลงทุน

6.4 ยุทธศาสตร์การเติบโตที่เป็นมิตรกับสิ่งแวดล้อมเพื่อการพัฒนาที่ยั่งยืน
แนวทางการพัฒนาที่สำคัญประกอบด้วย (1) การรักษาฟื้นฟูทรัพยากรธรรมชาติ สร้าง สมดุลของการอนุรักษ์ และใช้ประโยชน์อย่างยั่งยืนและเป็นธรรม (2) เพิ่มประสิทธิภาพการบริหารจัดการ ทรัพยากรน้ำเพื่อให้เกิด ความมั่นคง สมดุล และยั่งยืน (3) การแก้ไขปัญหาวิกฤตสิ่งแวดล้อม (4) ส่งเสริมการ ผลิตและการบริโภคที่เป็น มิตรกับสิ่งแวดล้อม (5) สนับสนุนการลดการปล่อยก๊าซเรือนกระจกและเพิ่มขีด ความสามารถในการปรับตัวต่อ การเปลี่ยนแปลงสภาพภูมิอากาศ (6) การบริหารจัดการเพื่อลดความเสี่ยงด้านภัย พิบัติ (7) การพัฒนาระบบ การบริหารจัดการและกลไกแก้ไขปัญหาความขัดแย้งด้านทรัพยากรธรรมชาติและ สิ่งแวดล้อม (8) การพัฒนา ความร่วมมือด้านสิ่งแวดล้อมระหว่างประเทศ

6.5 ยุทธศาสตร์การเสริมสร้างความมั่นคงแห่งชาติเพื่อการพัฒนาประเทศสู่ความมั่งคั่ง และยั่งยืน
แนวทางการพัฒนาที่สำคัญ ประกอบด้วย (1) การรักษาความมั่นคงภายใน เพื่อให้เกิด ความสงบ ในสังคมและธำรงไว้ซึ่งสถาบันหลักของชาติ (2) การพัฒนาเสริมสร้างศักยภาพการป้องกันประเทศ เพื่อเตรียม ความพร้อมในการรับมือภัยคุกคามทั้งการทหารและภัยคุกคามอื่นๆ (3) การส่งเสริมความร่วมมือกับ ต่างประเทศด้านความมั่นคง เพื่อบูรณาการความร่วมมือกับมิตรประเทศเพื่อผลประโยชน์ทางเศรษฐกิจ สังคม และการป้องกันภัยคุกคามข้ามชาติ (4) การรักษาความมั่นคงและผลประโยชน์ของชาติทางทะเลเพื่อคงไว้ซึ่ง อำนาจอธิปไตยและสิทธิอธิปไตยในเขตทะเล (5) การบริหารจัดการความมั่นคงเพื่อการพัฒนา เพื่อให้เกิด ความสอดคล้องกันระหว่างแผนงานที่เกี่ยวข้องกับความมั่นคงการพัฒนาภายใต้การมีส่วนร่วมของภาค ประชาชน

6.6 ยุทธศาสตร์การบริหารจัดการในภาครัฐ การป้องกันการทุจริตประพตมิชอบ และธรรมาภิบาลในสังคมไทย
แนวทางการพัฒนาที่สำคัญ ประกอบด้วย (1) ปรับปรุงโครงสร้างหน่วยงาน บทบาท ภารกิจ และคุณภาพบุคลากรภาครัฐ ให้มีความโปร่งใส ทันสมัย คล่องตัว มีขนาดที่เหมาะสม เกิด ความคุ้มค่า (2) ปรับปรุงกระบวนการงบประมาณ และสร้างกลไกในการติดตามตรวจสอบการเงินการคลัง ภาครัฐ เพื่อให้ การจัดสรรและการใช้จ่ายมีประสิทธิภาพ (3) เพิ่มประสิทธิภาพและยกระดับการให้บริการ สาธารณะให้ได้ มาตรฐานสากล เพื่อให้ประชาชนและภาคธุรกิจได้รับบริการที่มีคุณภาพ ได้มาตรฐาน และ อำนาจความสะดวก ตรงตามความต้องการ (4) เพิ่มประสิทธิภาพการบริหารจัดการให้แก่องค์กรปกครองส่วน ท้องถิ่น เพื่อให้ ประชาชนได้รับการบริการอย่างมีประสิทธิภาพและทั่วถึง (5) ป้องกันและปราบปรามการทุจริต

และประพุดมิชอบ เพื่อให้สังคมไทยมีวินัย โปร่งใส และยุติธรรม (6) ปฏิรูปกฎหมายและกระบวนการยุติธรรม ให้มีความ ทันสมัย เป็นธรรม และสอดคล้องกับข้อบังคับสากลหรือข้อตกลงระหว่างประเทศ

6.7 ยุทธศาสตร์การพัฒนาโครงสร้างพื้นฐานและระบบโลจิสติกส์ แนวทางการพัฒนา สำคัญ ประกอบด้วย (1) การพัฒนาโครงสร้างพื้นฐานด้านขนส่ง อาทิ พัฒนาระบบรถไฟให้เป็นโครงข่ายหลัก ในการเดินทางและขนส่งของประเทศ พัฒนาโครงข่ายถนน พัฒนา ระบบขนส่งทางอากาศ และพัฒนาระบบ ขนส่งทางน้ำ (2) การสนับสนุนการพัฒนาระบบขนส่ง อาทิ การพัฒนาอุตสาหกรรมต่อเนื่องที่เกิดจากการ ลงทุนด้านโครงสร้างพื้นฐาน และพัฒนาการบริหารจัดการในสาขาขนส่ง (3) พัฒนาระบบโลจิสติกส์ อาทิ พัฒนาและยกระดับมาตรฐานระบบการบริหารจัดการโลจิสติกส์และโซ่อุปทานให้ได้มาตรฐานสากล และพัฒนา และยกระดับมาตรฐานการอำนวยความสะดวกทางการค้า (4) พัฒนา ด้านพลังงาน อาทิ จัดหาพลังงานให้ เพียงพอและสร้างความมั่นคงในการผลิตพลังงาน เพิ่มศักยภาพการบริหาร จัดการ การผลิต และการใช้ พลังงานทดแทนและพลังงานสะอาด (5) พัฒนาเศรษฐกิจดิจิทัล อาทิ พัฒนาและ ปรับปรุงโครงสร้างพื้นฐาน โทรคมนาคมของประเทศให้ทั่วถึงและมีประสิทธิภาพ และส่งเสริมการใช้เทคโนโลยี ดิจิทัลในการสร้าง มูลค่าเพิ่มทางธุรกิจ (6) พัฒนาระบบน้ำประปา อาทิ พัฒนาระบบน้ำประปาให้ ครอบคลุมและทั่วถึง และการ บริหารจัดการการใช้น้ำอย่างมีประสิทธิภาพและการสร้างนวัตกรรม

6.8 ยุทธศาสตร์การพัฒนาวิทยาศาสตร์ เทคโนโลยี วิจัย และนวัตกรรม แนวทางการ พัฒนาสำคัญ ประกอบด้วย (1) เร่งส่งเสริมการลงทุนวิจัยและพัฒนาและ ผลักดันสู่การใช้ประโยชน์ในเชิง พาณิชย์และเชิงสังคม อาทิ ลงทุนวิจัยและพัฒนาในกลุ่มเทคโนโลยีที่ประเทศไทยมีศักยภาพพัฒนาได้เอง และ กลุ่มเทคโนโลยีที่นำสู่การพัฒนาแบบก้าวกระโดด ลงทุนวิจัยและพัฒนาเทคโนโลยี และนวัตกรรมทางสังคมเพื่อ ลดความเหลื่อมล้ำและยกระดับคุณภาพชีวิตของประชาชน (2) พัฒนา ผู้ประกอบการให้เป็นผู้ประกอบการทาง เทคโนโลยี อาทิ ส่งเสริมผู้ประกอบการให้มีบทบาทหลักด้านนวัตกรรม เทคโนโลยีและร่วมกำหนดทิศทางการ พัฒนานวัตกรรม ส่งเสริมการสร้างสรรค่นวัตกรรมด้านการออกแบบและ การจัดการธุรกิจที่ผสมการใช้ เทคโนโลยีให้แพร่หลายในกลุ่มผู้ประกอบการธุรกิจของไทย (3) พัฒนา สภาพแวดล้อมของการพัฒนา วิทยาศาสตร์ เทคโนโลยี วิจัย และนวัตกรรม ด้านบุคลากรวิจัย อาทิ การเร่งการ ผลิตบุคลากรสาย วิทยาศาสตร์และเทคโนโลยีที่มีคุณภาพและสอดคล้องกับความต้องการโดยเฉพาะในสาขา STEM และพัฒนา ศักยภาพนักวิจัยให้มีความรู้และความเข้าใจในเทคโนโลยี

6.9 ยุทธศาสตร์การพัฒนาภาค เมือง และพื้นที่เศรษฐกิจ แนวทางการพัฒนาสำคัญ ประกอบด้วย (1) การพัฒนาภาคเพื่อสร้างโอกาสทางเศรษฐกิจให้กระจายตัวอย่างทั่วถึง พัฒนาภาคเหนือให้ เป็นฐานเศรษฐกิจสร้างสรรค์มูลค่าสูง พัฒนาภาค ตะวันออกเฉียงเหนือให้หลุดพ้นจากความยากจนสู่เป้าหมาย การพึ่งตนเอง พัฒนาภาคกลางเป็นฐานเศรษฐกิจ ชัยนำ พัฒนาภาคใต้เป็นฐานการสร้างรายได้ที่หลากหลาย (2) การพัฒนาเมือง อาทิ พัฒนาสภาพแวดล้อม เมืองศูนย์กลางของจังหวัดให้เป็นเมืองน่าอยู่ ส่งเสริมการ จัดการสิ่งแวดล้อมเมืองอย่างมีบูรณาการภายใต้การมี ส่วนร่วมของส่วนกลาง ส่วนท้องถิ่น ภาคประชาสังคม และภาคเอกชน พัฒนาระบบขนส่งสาธารณะในเขตเมือง (3) การพัฒนาพื้นที่เศรษฐกิจ อาทิ พัฒนาพื้นที่ ที่บริเวณชายฝั่งทะเลตะวันออกให้เป็นฐานการผลิต อุตสาหกรรมหลักของประเทศที่ขยายตัวอย่างมีสมดุล มี ประสิทธิภาพ สอดคล้องกับศักยภาพของพื้นที่ พัฒนา พื้นที่เศรษฐกิจใหม่บริเวณชายแดนเป็นประตูเศรษฐกิจ เชื่อมโยงกับประเทศเพื่อนบ้านให้เจริญเติบโตอย่างยั่งยืน และเกิดผลที่เป็นรูปธรรม

6.10 ยุทธศาสตร์ความร่วมมือระหว่างประเทศเพื่อการพัฒนา แนวทางการพัฒนา สำคัญ ประกอบด้วย (1) ขยายความร่วมมือทางการค้าและการ ลงทุนกับมิตรประเทศ และแสวงหาตลาดใหม่

สำหรับสินค้าและบริการของไทย (2) พัฒนาความเชื่อมโยงด้าน การคมนาคมขนส่ง โลจิสติกส์ และ โทรคมนาคมในกรอบความร่วมมืออนุภูมิภาคภายใต้แผนงาน GMS, ACMECS, IMT-GT, BIMSTEC ,และ JDS และภูมิภาคอาเซียนเพื่ออำนวยความสะดวกและลดต้นทุนด้านโลจิสติกส์ (3) พัฒนาและส่งเสริมให้ไทยเป็น ฐานของการประกอบธุรกิจ การบริการ และการลงทุนที่โดดเด่นในภูมิภาค (4) ส่งเสริมการลงทุนไทยใน ต่างประเทศของผู้ประกอบการไทย (5) เปิดประตูการค้าและพัฒนาความร่วมมือ กับประเทศเพื่อนบ้านใน ลักษณะหุ้นส่วนทางยุทธศาสตร์ทั้งในระดับอนุภูมิภาคและภูมิภาคที่มีความเสมอภาคกัน (6) สร้างความเป็น หุ้นส่วนการพัฒนา กับประเทศในอนุภูมิภาค ภูมิภาค และนานาชาติ (7) เข้าร่วมเป็นภาคีความร่วมมือ ระหว่างประเทศโดยมีบทบาทที่สร้างสรรค์ (8) ส่งเสริมความร่วมมือกับภูมิภาคและนานาชาติในการสร้างความ มั่นคงในทุกด้านที่เกี่ยวกับเรื่องความอยู่ดีมีสุขของประชาชน (9) บูรณาการภารกิจด้านความร่วมมือระหว่าง ประเทศและด้านการต่างประเทศ (10) ส่งเสริมให้เกิดการปรับตัวภายในประเทศที่สำคัญ

1.3 แผนพัฒนาภาคเหนือ (พ.ศ.2566 - 2570)

ภาคเหนือมีทุนทางวัฒนธรรมและภูมิปัญญาท้องถิ่นที่มีอัตลักษณ์ธรรมชาติและแหล่งทรัพยากร ชีวภาพที่หลากหลาย เป็นแหล่งวัตถุดิบที่สำคัญ รวมทั้งมีทำเลที่ตั้งที่มีศักยภาพเหมาะสมกับการเชื่อมโยงทั้งใน ประเทศและอนุภูมิภาค รวมทั้งพฤติกรรมของผู้บริโภคที่ให้ความสำคัญกับสุขภาพ และการบริโภคสินค้าที่เป็น มิตรกับสิ่งแวดล้อมมากขึ้น

ดังนั้น การพัฒนาภาคเหนือจะต้องนำศักยภาพต่าง ๆ ของพื้นที่มาใช้ในการต่อยอดการผลิตสินค้าและ บริการที่มีศักยภาพและโอกาส เพื่อสร้างมูลค่าสูงตามแนวทางเศรษฐกิจการใช้ประโยชน์จากการเชื่อมโยงกับ ประเทศเพื่อนบ้านในการเสริมสร้างขีดความสามารถของธุรกิจท้องถิ่นเพื่อขยายฐานเศรษฐกิจของภาค

ทิศทางการพัฒนาภาค

มุ่งสู่การพัฒนาเป็นฐานเศรษฐกิจสร้างสรรค์ของประเทศเชื่อมโยงกับอนุภูมิภาค และเติบโตตาม แนวคิด "เศรษฐกิจสร้างสรรค์ สานสัมพันธ์ระหว่างพื้นที่ สุขภาวะดี วิถีชีวิตยั่งยืน"

แนวทางการพัฒนา

แนวทางการพัฒนาที่ 1 พัฒนาสู่การเป็นระเบียบเศรษฐกิจพิเศษภาคเหนือ Creative LANNA ใน พื้นที่จังหวัดเชียงใหม่ เชียงราย ลำพูน ลำปาง

แนวทางการพัฒนาที่ 2 พัฒนาการผลิตตามระบบเกษตรกรรมยั่งยืน เชื่อมโยงสู่อุตสาหกรรมแปรรูป มูลค่าสูง

แนวทางการพัฒนาที่ 3 พัฒนาการท่องเที่ยวและบริการบนฐานภูมิปัญญาและวัฒนธรรม

แนวทางการพัฒนาที่ 4 เสริมศักยภาพของเมืองและพื้นที่เขตเศรษฐกิจพิเศษชายแดนเพื่อรองรับการ ขยายตัวทางเศรษฐกิจ และเอื้อต่อการอยู่อาศัย

แนวทางการพัฒนาที่ 5 พัฒนาและยกระดับคุณภาพชีวิต เพื่อแก้ไขปัญหาความยากจนพัฒนา ผู้สูงอายุสู่การเป็นผู้สูงอายุที่มีศักยภาพ (Active Aging) และพัฒนาทักษะฝีมือแรงงาน

แนวทางการพัฒนาที่ 6 อนุรักษ์และฟื้นฟูป่าต้นน้ำ พัฒนาระบบบริหารจัดการน้ำที่มีความสมดุล ป้องกันและแก้ไขปัญหาหมอกควัน ปัญหาล้างแฉิมเมือง

1.4 แผนพัฒนาของกลุ่มจังหวัดภาคเหนือตอนบน 1 (พ.ศ.2566 - 2570)

เป้าหมายการพัฒนาของกลุ่มจังหวัดภาคเหนือตอนบน 1

“พัฒนาพื้นที่บนฐานวัฒนธรรมสร้างสรรค์ สู่อุตสาหกรรมมูลค่าสูงอย่างทั่วถึง”

ประเด็นการพัฒนาที่ 1 การพัฒนาเศรษฐกิจท่องเที่ยวและการค้าในพื้นที่

วัตถุประสงค์

1. เพื่อสร้างการเชื่อมโยงธุรกิจการท่องเที่ยวและบริการสู่ท้องถิ่น
2. เพื่อยกระดับการผลิตและการสร้างมูลค่าแก่อุตสาหกรรมและบริการท้องถิ่น โดยผสมผสานภูมิปัญญาและเทคโนโลยีนวัตกรรม
3. เพื่อสร้างมาตรฐานการท่องเที่ยวแบบยั่งยืน
4. เพื่อเพิ่มมูลค่าการตลาดที่เน้นการเป็นแหล่งท่องเที่ยวปลายทาง (Destination)

แนวทางการพัฒนา

พัฒนาการท่องเที่ยวเชื่อมโยง 4 จังหวัด (จังหวัดเชียงใหม่ จังหวัดแม่ฮ่องสอน จังหวัดลำปาง จังหวัดลำพูน) โดยยกระดับการท่องเที่ยวเชิงสุขภาพ การแพทย์แผนไทย ส่งเสริมอัตลักษณ์วัฒนธรรมล้านนาและพัฒนาหัตถกรรมท้องถิ่นของกลุ่มจังหวัดภาคเหนือตอนบน 1 รวมถึงเพิ่มศักยภาพการท่องเที่ยวเชิงธรรมชาติเพื่อรองรับรูปแบบการท่องเที่ยวเชิงอนุรักษ์ตลอดห่วงโซ่คุณค่า

ประเด็นการพัฒนาที่ 2 การพัฒนาเศรษฐกิจมูลค่าสูงด้วยการส่งออกสินค้าและบริการนอกพื้นที่

วัตถุประสงค์

เป็นศูนย์กลางทางการค้า การลงทุนของภาคเหนือ เชื่อมโยงความร่วมมือทางเศรษฐกิจ ทั้งในและต่างประเทศ

แนวทางการพัฒนา

การส่งเสริมอุตสาหกรรมเกษตรแปรรูปอาหารมูลค่าสูง (NTFV) อุตสาหกรรมสุขภาพ ความงาม สมุนไพร และหัตถอุตสาหกรรมของกลุ่มจังหวัดภาคเหนือตอนบน 1 ด้วยการเชื่อมโยงอัตลักษณ์ล้านนาผสานเทคโนโลยีนวัตกรรม (High Touch High Value) ตลอดห่วงโซ่คุณค่าเพื่อตอบสนองตลาดในกลุ่มประเทศเพื่อนบ้านและ AEC บนความร่วมมือระหว่างภาครัฐ เอกชน และสถาบันการศึกษา

ประเด็นการพัฒนาที่ 3 การพัฒนาเศรษฐกิจเกษตรสร้างสรรค์

วัตถุประสงค์

1. เพื่อเพิ่มขีดความสามารถในการแข่งขันของเกษตรกรและผู้ประกอบการ
2. เพื่อยกระดับการผลิตสินค้าเกษตรให้มีคุณภาพได้รับการรับรองมาตรฐาน
3. เพื่อสร้างมูลค่าเพิ่มแก่ผลิตภัณฑ์การเกษตร ผลิตภัณฑ์ทางการเกษตร

แนวทางการพัฒนา

เพื่อส่งเสริมการเกษตรต้นทาง และเกษตรแปรรูปในพื้นที่ (NTFV) ของผลผลิตทางการเกษตรที่สำคัญและโดดเด่นในกลุ่มจังหวัดภาคเหนือตอนบน 1 โดยการพัฒนาวัตถุติบการเกษตรแบบหมุนเวียน รวมถึงการพัฒนาารูปแบบการผลิตเพื่อยกระดับมาตรฐานของสินค้าเกษตร สร้างโอกาสในการจำหน่าย เพื่อการเชื่อมโยงธุรกิจ

ประเด็นการพัฒนาที่ 4 การพัฒนาเศรษฐกิจสิ่งแวดล้อมเพื่อลดฝุ่นควัน วัตถุประสงค์

1. สิ่งแวดล้อมมีคุณภาพดีขึ้น หรืออยู่ในเกณฑ์มาตรฐาน เกื้อหนุนการพัฒนาอย่างยั่งยืน
2. เพื่ออนุรักษ์และฟื้นฟูทรัพยากรธรรมชาติให้มีสภาพอุดมสมบูรณ์บนพื้นฐานการมีส่วนร่วมของภาคีเครือข่ายและการใช้ประโยชน์อย่างมีคุณค่าที่ก่อให้เกิดความยั่งยืน

แนวทางการพัฒนา

เพื่อส่งเสริมการเกษตรและอุตสาหกรรมที่เป็นมิตรต่อสิ่งแวดล้อม และยกระดับการบริหารการวัสดุทางการเกษตร ด้วยการนำวามก้าวหน้าทางเทคโนโลยีนวัตกรรมช่วยเพิ่มประสิทธิภาพการลดฝุ่น (PM 2.5) พร้อมทั้งสร้างมาตรการลดการเผาทั้งรูปแบบของการส่งเสริมอาชีพและการบูรณาการอย่างมีส่วนร่วมในการอนุรักษ์ ฟื้นฟู เพื่อเพิ่มพื้นที่สีเขียวและอากาศบริสุทธิ์ในพื้นที่กลุ่มจังหวัดภาคเหนือตอนบน 1 อย่างยั่งยืน

1.5 แผนพัฒนาจังหวัดลำพูน (พ.ศ.2566 – 2570)

วิสัยทัศน์จังหวัดลำพูน “เมืองเศรษฐกิจสร้างสรรค์ บนความพอเพียง”

นิยาม เมืองเศรษฐกิจ สังคม วัฒนธรรมสร้างสรรค์ ชุมชนวิถีพอเพียงและยั่งยืน

พันธกิจ

1. LAMPHUN SMART CITY : มุ่งสืบสานต่อยอดการพัฒนาอัตลักษณ์วิถี บนฐานวัฒนธรรมภูมิปัญญาสร้างสรรค์ เสริมสร้างศักยภาพเชื่อมโยงระบบและกลไกการพัฒนาเศรษฐกิจฐานรากสู่อัตลักษณ์การท่องเที่ยว
2. LAMPHUN CREATIVE LANNA : มุ่งยกระดับโครงสร้างระบบอุตสาหกรรมเชื่อมโยงหัตถอุตสาหกรรม เกษตรกรรมส่งเสริมการผลิต การบริโภค สร้างความเข้มแข็งพัฒนาเศรษฐกิจฐานรากสู่การเป็นระเบียบเศรษฐกิจพิเศษภาคเหนือ
3. LAMPHUN FOOD VALLEY : มุ่งต่อยอด และพัฒนาเกษตรอัตลักษณ์พื้นถิ่นส่งเสริมระบบเกษตรอัจฉริยะให้เกิดเกษตรกรรมยั่งยืน สร้างมูลค่าสูงตลอดห่วงโซ่คุณค่า
4. LAMPHUN GREEN AND CLEAN CITY: มุ่งเสริมสร้างพลังทางเศรษฐกิจ สังคม ชุมชนให้ทุกภาคส่วนร่วมกันสร้างเมืองแห่งความสงบสุข ความสะอาด ความมั่นคงปลอดภัย ยกระดับคุณภาพชีวิตให้เศรษฐกิจครัวเรือนมีความมั่นคงบนวิถีพอเพียง อย่างยั่งยืน

เป้าหมายการพัฒนาจังหวัด

1. เพื่อสร้างความเจริญเติบโตทางเศรษฐกิจ และการขยายทางเศรษฐกิจแบบสมดุลทั้งภาคอุตสาหกรรม ภาคบริการ และภาคเกษตร โดยเน้นส่งเสริมการพัฒนาจากฐานศักยภาพของจังหวัด และสอดคล้องกับความต้องการของประชาชน
2. เพื่อพัฒนาคุณภาพชีวิตของประชาชนครอบคลุมทุกกลุ่มทุกช่วงวัย ให้อย่างทั่วถึงและเป็นธรรม เป็นสังคมที่มั่นคง ประชาชนอยู่ร่วมกันอย่างสันติ ภายใต้กลไกการเชื่อมประสานความสัมพันธ์ปรองดองที่มีประสิทธิภาพ
3. เพื่ออนุรักษ์ฟื้นฟูทรัพยากรธรรมชาติและสิ่งแวดล้อม และสภาพแวดล้อมของเมืองให้น่าอยู่และยั่งยืน

ประเด็นการพัฒนาของจังหวัด

1. เมืองแห่งวัฒนธรรมอัตลักษณ์วิถีและท่องเที่ยวเชิงสร้างสรรค์
2. เมืองแห่งอุตสาหกรรม หัตถอุตสาหกรรมและเศรษฐกิจสร้างสรรค์
3. เมืองแห่งเกษตรสุขภาพและเกษตรนวัตกรรมสร้างสรรค์
4. เมืองแห่งความมั่นคง มั่งคั่ง ยั่งยืน

ประเด็นการพัฒนาที่ 1 เมืองแห่งวัฒนธรรมอัตลักษณ์วิถีและท่องเที่ยวเชิงสร้างสรรค์

วัตถุประสงค์

เพื่อพัฒนาเมืองเก่าเมืองแห่งวัฒนธรรมเป็นเมืองท่องเที่ยวเชิงวัฒนธรรมอัตลักษณ์วิถีเชื่อมโยงการท่องเที่ยวรูปแบบใหม่บนฐานดิจิทัลให้เป็นเมืองเก่าที่ Smart และเมืองแห่งการท่องเที่ยวเชิงวัฒนธรรมอัตลักษณ์วิถี

แนวทางการพัฒนา

1. เมืองแห่งการท่องเที่ยวเชิงสร้างสรรค์และวัฒนธรรมอัตลักษณ์วิถี สร้างคุณค่าและมูลค่าเพิ่มให้กับสินค้าและบริการบนฐานภูมิปัญญาท้องถิ่นที่มีเอกลักษณ์เฉพาะถิ่น
2. การพัฒนาระบบนิเวศการท่องเที่ยวและเมืองเก่าที่ Smart
3. พัฒนาปัจจัยแวดล้อมให้เอื้อต่อการส่งเสริมความคิดสร้างสรรค์เพื่อนำมาพัฒนาต่อยอดสินค้าและบริการด้านท่องเที่ยวเชิงสร้างสรรค์และวัฒนธรรมอัตลักษณ์วิถี
4. เสริมสร้างศักยภาพผู้ประกอบการและบุคลากรในอุตสาหกรรมการท่องเที่ยว
5. ส่งเสริมการตลาดการท่องเที่ยวเชิงสร้างสรรค์และวัฒนธรรมอัตลักษณ์วิถี

ประเด็นการพัฒนาที่ 2 เมืองแห่งอุตสาหกรรม หัตถอุตสาหกรรมและเศรษฐกิจสร้างสรรค์

วัตถุประสงค์

เป็นเมืองอุตสาหกรรมที่สามารถเชื่อมโยงกับฐานผลิตของจังหวัด และพัฒนาอุตสาหกรรมใหม่ เมืองใหม่ที่มีศักยภาพศูนย์กลางด้านอุตสาหกรรมที่สร้างงานและมูลค่าเพิ่มทางเศรษฐกิจ รวมทั้งเป็นแหล่งอุตสาหกรรมและหัตถอุตสาหกรรมสร้างสรรค์ที่ต่อยอดและสร้างมูลค่าเพิ่มจากทุนทางวัฒนธรรมของพื้นที่

แนวทางการพัฒนา

1. ยกระดับอุตสาหกรรมเดิมเชื่อมโยงฐานการผลิตของจังหวัด และส่งเสริมอุตสาหกรรมใหม่ เมืองใหม่เพื่อรองรับการพัฒนาสู่การเป็นระเบียงเศรษฐกิจพิเศษภาคเหนือ Creative LANNA ในพื้นที่จังหวัดเชียงใหม่ เชียงราย ลำพูน
2. ยกระดับผลิตภัณฑ์อุตสาหกรรมและหัตถอุตสาหกรรมเชิงสร้างสรรค์ ด้วยนวัตกรรม
3. บูรณาการทำงานและยกระดับสถานประกอบการอุตสาหกรรมและหัตถอุตสาหกรรมสู่อุตสาหกรรมสีเขียว และการส่งเสริมการบริโภคและการผลิตที่ยั่งยืน
4. สร้างความเข้มแข็งให้เครือข่ายผู้ประกอบการอุตสาหกรรมและหัตถอุตสาหกรรม และสร้างสภาพแวดล้อมและกลไกที่ส่งเสริมการพัฒนาเศรษฐกิจฐานราก
5. การสร้างความเข้มแข็งผู้ประกอบการอัจฉริยะ
6. พัฒนาสิ่งอำนวยความสะดวกและโครงสร้างพื้นฐานเพื่อรองรับการขยายตัวของอุตสาหกรรม

ประเด็นการพัฒนาที่ 3 เมืองแห่งเกษตรสุขภาพและเกษตรนวัตกรรมสร้างสรรค์

วัตถุประสงค์

เป็นแหล่งผลิตและจำหน่ายผลิตภัณฑ์ทางการเกษตร เกษตรอัตลักษณ์พื้นถิ่น เกษตรแปรรูป เกษตรมูลค่าสูง และเกษตรสุขภาพที่มีคุณภาพมาตรฐานโดดเด่นของภาคเหนือและของประเทศ

แนวทางการพัฒนา

1. เกษตรอัตลักษณ์พื้นถิ่น
2. เกษตรสุขภาพ
3. เกษตรมูลค่าสูง
4. Lamphun Food Valley
5. ส่งเสริมเกษตรอัจฉริยะและการพัฒนาศักยภาพการผลิต เพื่อเพิ่มประสิทธิภาพการผลิตทั้งในเชิงปริมาณและคุณภาพ
6. พัฒนาระบบนิเวศการเกษตรเพื่อสนับสนุนให้เกิดการพัฒนาเกษตรกรและภาคเกษตรทั้งระบบ

ประเด็นการพัฒนาที่ 4 เมืองแห่งความมั่นคง มั่งคั่ง ยั่งยืน

วัตถุประสงค์

เพื่อพัฒนาคุณภาพชีวิตประชาชนทุกระดับสู่ความมั่งคั่ง เสริมสร้างความปลอดภัยในชีวิตและทรัพย์สิน และความมั่นคงของมนุษย์ รวมถึงบริหารจัดการทรัพยากรธรรมชาติอย่างยั่งยืนภายใต้สิ่งแวดล้อมที่ดี

แนวทางการพัฒนา

1. ส่งเสริมและสร้างความเข้มแข็งเศรษฐกิจฐานรากเพื่อพัฒนาคุณภาพชีวิต
2. การเสริมสร้างสุขภาวะที่ดีของคนทุกช่วงวัย
3. เสริมสร้างสังคมคุณภาพผู้สูงอายุเชิงรุก
4. เสริมสร้างเมืองแห่งการศึกษาและเรียนรู้และพัฒนาคุณภาพทรัพยากรบุคคลในทุกช่วงวัย
5. การเสริมพลังทางสังคมเพื่อเสริมสร้างความเข้มแข็งในการพัฒนา
6. เสริมสร้างความปลอดภัยในชีวิตและทรัพย์สินและความมั่นคงของมนุษย์ รวมทั้งการป้องกันและแก้ไขปัญหาความมั่นคงทางไซเบอร์ แรงงานต่างด้าว การค้ามนุษย์และอุบัติเหตุบนท้องถนน
7. เสริมสร้างความมั่นคงของสถาบันหลักของชาติ ภายใต้การปกครองระบอบประชาธิปไตย อันมีพระมหากษัตริย์ทรงเป็นประมุข
8. การป้องกันและปราบปรามยาเสพติด
9. การป้องกันและบรรเทาสาธารณภัย
10. การป้องกันและแก้ไขปัญหาหมอกควัน
11. อนุรักษ์และฟื้นฟูป่าต้นน้ำ และการพัฒนาระบบบริหารจัดการน้ำที่มีความสมดุล
12. การสร้างการเติบโตอย่างยั่งยืนบนสังคมเศรษฐกิจสีเขียว และการจัดการคุณภาพสิ่งแวดล้อมของเมืองทั้งระบบ

1.6 ยุทธศาสตร์การพัฒนาขององค์กรปกครองส่วนท้องถิ่นในเขตจังหวัดลำพูน (พ.ศ.2566 – 2570)

วิสัยทัศน์

“สืบศิลป์แห่งล้านนา พัฒนา บนฐานพอเพียง”

นิยาม

การพัฒนาคนที่มีความหลากหลายบนฐานของการพัฒนาที่พอเพียงอย่างยั่งยืน

พันธกิจ

1. Lamphun a pride of a lanna : สืบสานและต่อยอดอัตลักษณ์ภูมิปัญญาและวัฒนธรรมที่หลากหลายอย่างสร้างสรรค์ เพื่อพัฒนาสร้างเครือข่ายการท่องเที่ยววิถีใหม่อย่างยั่งยืน
2. Lamphun a craftmanship : พัฒนาเกษตรกรรมและหัตถกรรมสู่นวัตกรรมชั้นนำของประเทศและนานาชาติ
3. Lamphun a wellbeing city : ยกระดับคุณภาพชีวิต สังคมและสิ่งแวดล้อมที่ดีในทุกภาคส่วนอย่างมั่นคง และมั่นคงบนฐานพอเพียงอย่างยั่งยืน
4. Lamphun a sustainable learning city : เสริมสร้างสังคม ชุมชนและทุกภาคส่วนเพื่อมุ่งเน้นและสนับสนุนการศึกษาและการเรียนรู้ตลอดชีวิตที่เชื่อมโยงระดับท้องถิ่นและนานาชาติ

ประเด็นยุทธศาสตร์

1. เมืองแห่งวัฒนธรรมความหลากหลายและการท่องเที่ยวเชิงวัฒนธรรมในวิถีใหม่
2. เมืองแห่งนวัตกรรมเกษตร อุตสาหกรรมและเศรษฐกิจสร้างสรรค์
3. เมืองแห่งคุณภาพชีวิต สุขภาวะ และสิ่งแวดล้อมที่ดี
4. เมืองแห่งภูมิปัญญาและการเรียนรู้ตลอดชีวิต

เป้าหมายการพัฒนา

1. เพื่ออนุรักษ์และฟื้นฟูภูมิปัญญา ความหลากหลายทางวัฒนธรรมและวิถีชีวิตความเป็นอยู่บนพื้นฐานของการอยู่ร่วมกันอย่างสงบ สันติและสมานฉันท์ ที่นำไปสู่การท่องเที่ยวเชิงวัฒนธรรมในวิถีใหม่
2. เพื่อพัฒนาความเจริญเติบโตทางด้านเศรษฐกิจ ที่ก่อให้เกิดความสมดุลทั้งภาคการเกษตรและอุตสาหกรรม ในการสร้างสรรค์ นวัตกรรม บนพื้นฐานของภูมิปัญญาท้องถิ่นที่สอดคล้องกับวิถีชีวิตและความต้องการของประชาชนชาวลำพูน
3. เพื่อพัฒนาคุณภาพชีวิต สุขภาวะที่ดี มีสภาวะแวดล้อมและสิ่งแวดล้อมที่เหมาะสมน่าอยู่ของประชาชนชาวลำพูนให้ครอบคลุมทุกภาคส่วน
4. เพื่อเสริมสร้างการเรียนรู้ของประชาชนชาวลำพูนให้เป็นสังคมแห่งการเรียนรู้ตลอดชีวิตอย่างยั่งยืน

ยุทธศาสตร์ที่ 1 เมืองแห่งวัฒนธรรมความหลากหลายและการท่องเที่ยวเชิงวัฒนธรรมในวิถีใหม่

กลยุทธ์

1. ส่งเสริมและพัฒนาขีดความสามารถทางการท่องเที่ยว
2. ส่งเสริมเศรษฐกิจการท่องเที่ยวให้เติบโต

แนวทางการพัฒนา

1. ส่งเสริมพัฒนาการท่องเที่ยวของจังหวัดลำพูน โดยมุ่งเน้นการท่องเที่ยวทางธรรมชาติและทางวัฒนธรรม รวมถึงสนับสนุนกิจกรรมการท่องเที่ยว

2. ส่งเสริมพัฒนาศักยภาพด้านการท่องเที่ยว โดยให้ชุมชนนำเทคโนโลยี และนวัตกรรมมาใช้ในการบริหารจัดการ
3. ส่งเสริมการประชาสัมพันธ์การท่องเที่ยวเชิงรุก

ยุทธศาสตร์ที่ 2 เมืองแห่งนวัตกรรมเกษตร อุตสาหกรรมและเศรษฐกิจสร้างสรรค์

กลยุทธ์ 1

ปรับปรุงและพัฒนาแหล่งน้ำเพื่อการเกษตรและการอุปโภคบริโภค

แนวทางการพัฒนา

1. ก่อสร้าง ซ่อมแซม อ่างเก็บน้ำ ฝายทดน้ำ สระเก็บน้ำ
2. ขุดลอกคูคลองที่ตื้นเขิน การทำระบบธนาคารน้ำใต้ดิน
3. ขุดเจาะบ่อบาดาล รวมทั้งการจัดระบบบริหารจัดการน้ำแบบครบวงจร

กลยุทธ์ 2

ส่งเสริมและสร้างความเข้มแข็งให้กับภาคเกษตร หัตถกรรม อุตสาหกรรม เพื่อเพิ่มรายได้สร้างมูลค่าทางเศรษฐกิจอย่างยั่งยืน

แนวทางการพัฒนา

1. ส่งเสริมการพัฒนาเกษตรปลอดภัย เกษตรแปรรูป และเกษตรมูลค่าเพิ่ม ตามแนวพระราชดำรินั้น การลดต้นทุน เพิ่มคุณภาพและมูลค่าผลผลิตอย่างครบวงจร
2. ส่งเสริมกลุ่มวิสาหกิจการเกษตรแปรรูปให้มีคุณภาพมาตรฐาน
3. ส่งเสริมการเลี้ยงไก่พันธุ์พื้นเมืองและสัตว์เศรษฐกิจอินทรีย์พื้นบ้าน
4. ส่งเสริมการจัดการตลาดผลผลิตทางการเกษตร รวมทั้งเชื่อมโยงการแลกเปลี่ยนจำหน่ายผลผลิตกับองค์กรปกครองส่วนท้องถิ่นระหว่างจังหวัด ภายใต้หลักการ "ตลาดนำการผลิต"
5. สนับสนุนการพัฒนาผลิตภัณฑ์ชุมชน ให้มีคุณภาพมาตรฐานการผลิตรวมทั้ง ส่งเสริมให้ได้รับการรองรับมาตรฐานสิ่งบ่งชี้ทางภูมิศาสตร์ (G) เพื่อสร้างโอกาสทางการตลาดทั้งในและต่างประเทศ
6. สนับสนุนการออกแบบผลิตภัณฑ์ ให้มีคุณภาพและมาตรฐาน
7. ส่งเสริมการประชาสัมพันธ์ การพัฒนาระบบตลาด และการจำหน่ายผลิตภัณฑ์ชุมชน (OTOP) ผ่านทุกช่องทาง รวมทั้งการจัดงานแสดงสินค้าชุมชนให้
8. ส่งเสริมการนำเอาเทคโนโลยีและนวัตกรรมมาใช้เพื่อเพิ่มศักยภาพในการยกระดับคุณภาพและปริมาณผลผลิตการเกษตรให้มีขีดความสามารถแข่งขันทางการตลาดได้

ยุทธศาสตร์ที่ 3 เมืองแห่งคุณภาพชีวิต สุขภาวะ และสิ่งแวดล้อมที่ดี

กลยุทธ์ 1

ปรับปรุงโครงสร้างพื้นฐานและการจัดระบบบริการสาธารณะให้ได้มาตรฐาน เพื่อยกระดับคุณภาพชีวิตของประชาชนในจังหวัดลำพูน

แนวทางการพัฒนา

1. สนับสนุนองค์กรปกครองส่วนท้องถิ่น ในการพัฒนาด้านโครงสร้างพื้นฐานและการจัดระบบบริการสาธารณะให้ได้มาตรฐานครบวงจรและตอบสนองประโยชน์สุขของประชาชน
2. ก่อสร้างและปรับปรุง บำรุงรักษาเส้นทางคมนาคม สะพาน เขื่อน ระบบระบายน้ำ

กลยุทธ์ 2

ส่งเสริมและสร้างความเข้มแข็งของชุมชนและการพัฒนาศักยภาพของประชาชนทุกกลุ่มวัย

แนวทางการพัฒนา

1. ส่งเสริมพัฒนาศักยภาพของกลุ่มสตรี กลุ่มเยาวชน และกลุ่มพลังมวลชนต่างๆ ให้เป็นบุคลากรที่มีคุณภาพ และมีองค์ความรู้ในด้านเทคโนโลยีสารสนเทศ
2. สร้างเครือข่ายความร่วมมือของท้องถิ่น ท้องที่ ชุมชน และสถานศึกษา ในการป้องกันและแก้ไขปัญหาเสพติด
3. ส่งเสริมและสนับสนุนกิจกรรมการพัฒนาของกลุ่มสตรี อาสาสมัครประจำหมู่บ้าน (อสม.) ผู้สูงอายุ เด็กและเยาวชน ผู้ด้อยโอกาส ผู้พิการ และกลุ่มพลังมวลชนต่าง ๆ ให้มีศักยภาพความเข้มแข็งและคุณภาพชีวิตที่ดีขึ้น

กลยุทธ์ 3

ส่งเสริมสนับสนุนการพัฒนาด้านสุขภาพ เพื่อป้องกันและดูแลรักษาสุขภาพของประชาชนในระดับพื้นฐานให้มีคุณภาพชีวิตที่ดี

แนวทางการพัฒนา

1. ส่งเสริมคุณภาพการให้บริการด้านสาธารณสุขขั้นพื้นฐานแก่ประชาชนอย่างทั่วถึง รวมถึงการพัฒนาศักยภาพการทำงานของอาสาสมัครสาธารณสุขประจำหมู่บ้าน (อสม.) ในด้านวิชาการและองค์ความรู้
2. สนับสนุนการจัดตั้งศูนย์สุขภาพชุมชนระดับอำเภอ เพื่อเป็นแหล่งเรียนรู้การให้บริการด้านสาธารณสุขและค่านิชาการ ตามภารกิจของอาสาสมัครสาธารณสุขประจำหมู่บ้าน (อสม)

กลยุทธ์ 4

ปรับปรุงสนามกีฬา สถานที่นันทนาการ และส่งเสริมพัฒนาการกีฬาเพื่อสุขภาพ มุ่งสู่ความเป็นเลิศ

แนวทางการพัฒนา

1. ปรับปรุงสนามกีฬา อุปกรณ์การกีฬา และภูมิทัศน์ภายในสนามกีฬา ให้สมบูรณ์และได้มาตรฐานสำหรับการออกกำลังกายของประชาชนทุกเพศทุกวัย และสามารถรองรับการแข่งขันกีฬาในระดับจังหวัดและระดับชาติ
2. ส่งเสริม สนับสนุนการจัดการแข่งขันกีฬานักเรียน กีฬาประชาชน ในระดับอำเภอและจังหวัด

กลยุทธ์ 5

ปรับปรุง/ก่อสร้าง สถานที่ พื้นที่สีเขียว ให้มีคุณภาพอากาศเป็นไปตามค่ามาตรฐาน รองรับการมีสุขภาพะ ภายใต้สิ่งแวดล้อมที่ดี

แนวทางการพัฒนา

1. ส่งเสริมการอนุรักษ์ พื้นที่ทรัพยากรธรรมชาติและสิ่งแวดล้อม ให้มีสภาพสมบูรณ์และพัฒนาเมืองน่าอยู่บนพื้นฐานของการมีส่วนร่วมของทุกภาคส่วน
2. สนับสนุนการป้องกันแก้ไขปัญหาหมอกควันและไฟป่าอย่างมีส่วนร่วม
3. สนับสนุนการป้องกันและบรรเทาสาธารณภัยต่างๆ อย่างมีประสิทธิภาพ
4. ส่งเสริม สนับสนุนการแก้ไขปัญหาขยะ และการกำจัดฝักตบชวา ร่วมกับองค์กรปกครองส่วนท้องถิ่น และหน่วยงานที่เกี่ยวข้อง

5. สนับสนุนการสร้างสวนสาธารณะขนาดใหญ่ เพื่อเพิ่มพื้นที่สีเขียว และเป็นสถานที่พักผ่อนหย่อนใจ และเป็นพื้นที่สนทนาการของประชาชน

กลยุทธ์ 6

สนับสนุนให้ประชาชนมีส่วนร่วมในการบริหารพัฒนา และการเพิ่มประสิทธิภาพในการทำงานขององค์กรปกครองส่วนท้องถิ่น

แนวทางการพัฒนา

1. ส่งเสริมการปกครองระบอบประชาธิปไตย อันมีพระมหากษัตริย์ทรงเป็นประมุข รวมทั้งหลักการแห่งสิทธิ เสรีภาพและหน้าที่ความรับผิดชอบของพลเมือง
2. ส่งเสริมการมีส่วนร่วมของประชาชนในการจัดทำแผนพัฒนาและการบริหารงานของท้องถิ่น
3. สนับสนุนการจัดทำแผนพัฒนาขององค์กรปกครองส่วนท้องถิ่นให้มีคุณภาพและมีศักยภาพในการพัฒนาและแก้ไขปัญหา รวมทั้งผลักดันแผนงาน โครงการพัฒนาที่เกี่วข้องกับคุณภาพขององค์กรปกครองส่วนท้องถิ่น เพื่อบรรจุไว้ในแผนยุทธศาสตร์การพัฒนาจังหวัดและกลุ่มจังหวัด
4. พัฒนาบุคลากรให้มีความรู้ความสามารถและทักษะด้านการบริหารงาน การวางแผนและการใช้เทคโนโลยีสารสนเทศ เพื่อให้สามารถปฏิบัติงานได้อย่างมีประสิทธิภาพและประสิทธิผล พร้อมทั้งดูแลด้านสวัสดิการให้แก่บุคลากร

ยุทธศาสตร์ที่ 4 เมืองแห่งภูมิปัญญาและการเรียนรู้ตลอดชีวิต

กลยุทธ์ 1

ส่งเสริมทำนุบำรุงศาสนา อนุรักษ์ สืบสาน และเผยแพร่ศิลปวัฒนธรรม ขนบธรรมเนียมประเพณี และภูมิปัญญาท้องถิ่น

แนวทางการพัฒนา

1. ทำนุบำรุงส่งเสริมพระพุทธศาสนา ทั้งศาสนสถาน ศาสนวัตถุ และศาสนธรรม เพื่อปลูกฝังคุณธรรมจริยธรรมเป็นหลักยึดเหนี่ยวทางจิตใจให้แก่เด็ก เยาวชนและประชาชน
2. อนุรักษ์ พิธีกรรม และสืบสานศิลปวัฒนธรรม ขนบธรรมเนียมประเพณี และภูมิปัญญาท้องถิ่นที่มีเอกลักษณ์ให้คงอยู่คู่เมืองและชุมชนสืบไป

กลยุทธ์ 2

ส่งเสริมและพัฒนายกระดับคุณภาพการศึกษาทุกระดับให้มีคุณภาพตามเกณฑ์มาตรฐานการศึกษา

แนวทางการพัฒนา

1. ส่งเสริม สนับสนุนการพัฒนาการศึกษาทั้งในระบบและนอกระบบ ให้มีคุณภาพเท่าทันกับการเปลี่ยนแปลงของโลกและสามารถเชื่อมต่อกับการสร้างงาน สร้างอาชีพ
2. สนับสนุนการพัฒนาผู้บริหาร ครู และบุคลากรทางการศึกษา ให้มีทักษะทางวิชาการเทคโนโลยีและการบริหารงานแบบมีอาชีพ

2. ยุทธศาสตร์การพัฒนาของเทศบาลตำบลริมปิง

2.1 วิสัยทัศน์ (vision)

เทศบาลตำบลริมปิงได้กำหนดวิสัยทัศน์ (Vision) เพื่อแสดงสถานการณ์ในอนาคตซึ่งเป็นจุดมุ่งหมาย ความคาดหวังที่ต้องการให้เกิดขึ้นในอนาคตข้างหน้า ซึ่งจะสะท้อนถึงสภาพการณ์ของท้องถิ่นในอนาคตอย่างรอบด้าน ภายใต้การเปลี่ยนแปลงของสภาพแวดล้อมด้านต่างๆจึงกำหนดวิสัยทัศน์คาดหวังที่จะเกิดขึ้นในอนาคต ดังนี้

ริมปิงน่าอยู่ เชิดชูคุณธรรม น้อมนำปรัชญาเศรษฐกิจพอเพียง
เพียงพอในคุณภาพชีวิต รักษาวัฒนธรรมภูมิปัญญาท้องถิ่น มีอายุยืนขวัญเย็น

2.2 ยุทธศาสตร์การพัฒนา

คณะกรรมการพัฒนาเทศบาลตำบลริมปิงร่วมกับประชาคมท้องถิ่น ส่วนราชการ รัฐวิสาหกิจ รวมทั้งองค์กรต่างๆที่เกี่ยวข้อง ได้กำหนดยุทธศาสตร์การพัฒนาเทศบาลตำบลริมปิง ดังนี้

- ยุทธศาสตร์ที่ 1 : การพัฒนาด้านโครงสร้างพื้นฐาน สาธารณูปโภค สาธารณูปการ
- ยุทธศาสตร์ที่ 2 : การพัฒนาด้านเศรษฐกิจและการท่องเที่ยวเชิงเกษตรและวัฒนธรรม
- ยุทธศาสตร์ที่ 3 : การพัฒนาด้านสังคมและวัฒนธรรม
- ยุทธศาสตร์ที่ 4 : การพัฒนาด้านสาธารณสุขและสิ่งแวดล้อม
- ยุทธศาสตร์ที่ 5 : การพัฒนาด้านการศึกษาและการกีฬา
- ยุทธศาสตร์ที่ 6 : การพัฒนาด้านการเมือง – การบริหาร
- ยุทธศาสตร์ที่ 7 : การป้องกันการทุจริต

2.3 เป้าประสงค์

1. การคมนาคมมีความสะดวก รวดเร็ว สาธารณูปโภคพื้นฐาน ไฟฟ้า ประปาเพียงพอและทั่วถึง
2. ประชาชนตำบลริมปิงมีรายได้และอาชีพที่มั่นคง ชุมชนมีความเข้มแข็ง
3. ประชาชนตำบลริมปิงเห็นความสำคัญของศิลปวัฒนธรรม ขนบธรรมเนียม ประเพณีและภูมิปัญญาท้องถิ่น
4. ประชาชนตำบลริมปิงมีความปลอดภัยในชีวิตและทรัพย์สิน
5. ประชาชนกลุ่มผู้สูงอายุ ผู้ด้อยโอกาสและคนพิการในตำบลริมปิงได้รับสวัสดิการชุมชนที่ทั่วถึง
6. บุคลากรสาธารณสุขได้รับการพัฒนา
7. ระบบสุขภาพชุมชนมีประสิทธิภาพ
8. ชุมชนต่างๆในตำบลริมปิงมีสิ่งแวดล้อมที่ดี
9. เด็ก เยาวชน ประชาชนตำบลริมปิงได้รับการศึกษาอย่างทั่วถึงและเหมาะสม
10. เทศบาลตำบลริมปิงมีการบริหารจัดการอย่างเป็นระบบ โดยเน้นการมีส่วนร่วมของประชาชน
11. เทศบาลตำบลริมปิงมีการบริหารงานด้วยความโปร่งใสปลอดการทุจริต

2.4 ตัวชี้วัด

1. ประชาชนตำบลริมปิงมีสาธารณูปโภคพื้นฐานเพียงพอและทั่วถึง การเดินทางสัญจรสะดวก ปลอดภัย
2. ประชาชนตำบลริมปิงมีอาชีพและรายได้ผ่านเกณฑ์มาตรฐานและอัตราการว่างงานลดลง
3. ประชาชนตำบลริมปิงเข้ามามีส่วนร่วมในกิจกรรมด้านศิลปวัฒนธรรม ขนบธรรมเนียม ประเพณีและภูมิปัญญาท้องถิ่นของตำบลริมปิง
4. ประชาชนตำบลริมปิงมีความปลอดภัยในชีวิตและทรัพย์สิน
5. ผู้สูงอายุ ผู้ด้อยโอกาสและคนพิการได้รับการดูแลและเข้าถึงสวัสดิการต่างๆได้อย่างทั่วถึง
6. ประชาชนตำบลริมปิงสามารถพึ่งตนเองได้ทางด้านสุขภาพ
7. ตำบลริมปิงมีสิ่งแวดล้อมที่ดี เอื้อต่อการดำรงชีวิตของคนในชุมชน
8. เด็กและเยาวชนตำบลริมปิงได้รับการส่งเสริมและพัฒนาศักยภาพ
9. ศูนย์พัฒนาเด็กเล็กของเทศบาลมีมาตรฐานตามเกณฑ์ที่กำหนด
10. ประชาชนตำบลริมปิงทั้ง 10 หมู่บ้านมีส่วนร่วมในการบริหารงานและมีความพึงพอใจในการจัดบริการสาธารณะของเทศบาลฯ
11. เทศบาลตำบลริมปิงไม่มีการร้องเรียนเกี่ยวกับปัญหาการทุจริตคอร์รัปชัน

2.5 ค่าเป้าหมาย

1. ประชาชนทั้ง 10 หมู่บ้านมีสาธารณูปโภคพื้นฐานอย่างเพียงพอและทั่วถึง ตลอดจนได้ใช้เส้นทางคมนาคมที่มีมาตรฐาน ปลอดภัย
2. ประชาชนทั้ง 10 หมู่บ้านมีอาชีพและรายได้ที่มั่นคง
3. ประชาชนทั้ง 10 หมู่บ้านมีความปลอดภัยในชีวิตและทรัพย์สิน
4. ประชาชนทั้ง 10 หมู่บ้านเข้าถึงบริการสาธารณสุข มีสุขภาพแข็งแรงภายใต้สิ่งแวดล้อมที่ดี เอื้อต่อการดำรงชีวิต
5. ประชาชนทั้ง 10 หมู่บ้านได้เข้าร่วมกิจกรรมส่งเสริมประเพณี วัฒนธรรม กีฬาและนันทนาการของท้องถิ่น

2.6 กลยุทธ์

1. ยุทธศาสตร์ที่ 1 การพัฒนาด้านโครงสร้างพื้นฐาน สาธารณูปโภค สาธารณูปการ
แนวทางการพัฒนา
แนวทางที่ 1 ปรับปรุงและพัฒนาการใช้ประโยชน์ที่ดิน ที่สาธารณะในท้องถิ่น
แนวทางที่ 2 ปรับปรุงและพัฒนาสาธารณูปโภค สาธารณูปการ ถนน สะพาน
ทางเท้า รางระบายน้ำ
แนวทางที่ 3 ปรับปรุงและพัฒนาระบบไฟฟ้า ประปา
แนวทางที่ 4 ปรับปรุง พัฒนาและจัดหาแหล่งน้ำ
แนวทางที่ 5 จัดวางระบบผังเมือง

2. ยุทธศาสตร์ที่ 2 การพัฒนาด้านเศรษฐกิจและการท่องเที่ยวเชิงเกษตรและวัฒนธรรม

- แนวทางที่ 1 ส่งเสริมและสนับสนุนอาชีพตามหลักปรัชญาของเศรษฐกิจพอเพียง
- แนวทางที่ 2 ส่งเสริมอาชีพและพัฒนาศักยภาพกลุ่มอาชีพ กลุ่มแม่บ้าน กลุ่มเกษตรกร และประชาชนที่สนใจ
- แนวทางที่ 3 ส่งเสริมและพัฒนาการท่องเที่ยวเชิงเกษตรและวัฒนธรรม

3. ยุทธศาสตร์ที่ 3 การพัฒนาด้านสังคมและวัฒนธรรม

- แนวทางที่ 1 ส่งเสริมกิจกรรมด้านศาสนาและการอนุรักษ์ พื้นที่ฟูสสถานที่สำคัญ
- แนวทางที่ 2 สืบสาน อนุรักษ์และฟื้นฟูศิลปวัฒนธรรม ขนบธรรมเนียมประเพณี และภูมิปัญญาท้องถิ่น
- แนวทางที่ 3 การแก้ไขป้องกันปัญหาเสพติดและการจัดระเบียบสังคม การรักษาความสงบเรียบร้อยและความปลอดภัยในชีวิตและทรัพย์สินของประชาชนในท้องถิ่น
- แนวทางที่ 4 ส่งเสริมสวัสดิการและพัฒนาคุณภาพชีวิตผู้ด้อยโอกาส ผู้สูงอายุ คนพิการอย่างทั่วถึง

4. ยุทธศาสตร์ที่ 4 การพัฒนาด้านสาธารณสุขและสิ่งแวดล้อม

- แนวทางที่ 1 สร้างเสริมระบบสุขภาพชุมชน
- แนวทางที่ 2 สร้างเสริมระบบสุขภาพ ควบคุมและป้องกันโรคในชุมชน
- แนวทางที่ 3 ส่งเสริมและพัฒนาศักยภาพบุคลากรสาธารณสุขและระบบสุขภาพ
- แนวทางที่ 4 ส่งเสริมและสนับสนุนการพัฒนาอนามัยแม่และเด็ก
- แนวทางที่ 5 สร้างจิตสำนึกในการจัดการทรัพยากรธรรมชาติและสิ่งแวดล้อม
- แนวทางที่ 6 การเฝ้าระวังและป้องกันทรัพยากรธรรมชาติและสิ่งแวดล้อม
- แนวทางที่ 7 การอนุรักษ์และฟื้นฟูทรัพยากรธรรมชาติและสิ่งแวดล้อม
- แนวทางที่ 8 การบริหารจัดการขยะมูลฝอย

5. ยุทธศาสตร์ที่ 5 การพัฒนาด้านการศึกษาและการกีฬา

- แนวทางที่ 1 ส่งเสริมและพัฒนาการจัดการศึกษาทุกระดับในท้องถิ่น
- แนวทางที่ 2 ส่งเสริมและพัฒนาการกีฬาและนันทนาการในท้องถิ่น
- แนวทางที่ 3 ส่งเสริมและพัฒนาศักยภาพเด็กและเยาวชนในเขตเทศบาล
- แนวทางที่ 4 ส่งเสริมและพัฒนาการศึกษาเด็กก่อนวัยเรียน

6. ยุทธศาสตร์ที่ 6 การพัฒนาด้านการเมือง – การบริหาร

- แนวทางที่ 1 การพัฒนาและเพิ่มประสิทธิภาพการบริหารองค์กร
- แนวทางที่ 2 การพัฒนาและเพิ่มศักยภาพบุคลากรในองค์กร
- แนวทางที่ 3 ปรับปรุงและพัฒนาเครื่องมือ เครื่องใช้และสถานที่ปฏิบัติงานให้มีประสิทธิภาพ
- แนวทางที่ 4 ปรับปรุงและพัฒนารายได้ของท้องถิ่น
- แนวทางที่ 5 ส่งเสริมการมีส่วนร่วมของประชาชนในท้องถิ่น
- แนวทางที่ 6 การสื่อสารและประชาสัมพันธ์ขององค์กรปกครองส่วนท้องถิ่น

7. ยุทธศาสตร์ที่ 7 การป้องกันการทุจริต

แนวทางที่ 1 เสริมสร้างจิตสำนึกและค่านิยมความซื่อสัตย์ สุจริต คุณธรรมจริยธรรม เพื่อป้องกันการทุจริต

แนวทางที่ 2 ส่งเสริมและพัฒนาภาคีเครือข่ายในการป้องกันการทุจริต

แนวทางที่ 3 ส่งเสริมความเข้มแข็งในการป้องกันการทุจริต

แนวทางที่ 4 ส่งเสริมและสนับสนุนการจัดองค์ความรู้แก่บุคลากรในการป้องกันการทุจริต

แนวทางที่ 5 เพิ่มศักยภาพในการป้องกันการทุจริตและพัฒนาเครือข่าย

อปท.โปร่งใส หัวใจคุณธรรม

2.7 จุดยืนทางยุทธศาสตร์

- พัฒนาชุมชนให้น่าอยู่ ได้รับบริการสาธารณะด้านโครงสร้างพื้นฐาน สาธารณูปโภค สาธารณูปการขั้นพื้นฐานที่จำเป็น เพื่อรองรับการขยายตัวของชุมชนและเศรษฐกิจ
- การพัฒนาระบบการศึกษาและส่งเสริมขนบธรรมเนียม ประเพณี ศิลปวัฒนธรรมและภูมิปัญญาท้องถิ่น
- ส่งเสริมและพัฒนาศักยภาพคนและชุมชนให้มีความเข้มแข็งพึ่งตนเองได้
- พัฒนาระบบการบริหารจัดการภาครัฐที่ดีและส่งเสริมการมีส่วนร่วมจากภาคีเครือข่ายทุกภาคส่วน

2.8 ความเชื่อมโยงของยุทธศาสตร์ในภาพรวม

ยุทธศาสตร์ ทต.ริมปิง (พ.ศ.2566-2570)	ยุทธศาสตร์ การพัฒนา อปท. ในเขตจังหวัดลำพูน (พ.ศ.2566-2570)	ประเด็นการพัฒนา จังหวัดลำพูน (พ.ศ.2566-2570)	แผนพัฒนา กลุ่มจังหวัด ภาคเหนือตอนบน 1 (พ.ศ.2566-2570)	แผนพัฒนา เศรษฐกิจและสังคมฯ ฉบับที่ 12 (พ.ศ.2560-2564)	ยุทธศาสตร์ชาติ 20 ปี (พ.ศ.2561-2580)
1. การพัฒนาด้าน โครงสร้างพื้นฐาน สาธารณูปโภค สาธารณูปการ	2. เมืองแห่งนวัตกรรม การเกษตร อุตสาหกรรม และ เศรษฐกิจสร้างสรรค์	2. เมืองแห่ง อุตสาหกรรม หัตถอุตสาหกรรม และเศรษฐกิจ สร้างสรรค์	1. การพัฒนา เศรษฐกิจท่องเที่ยว และการค้าในพื้นที่	7. การพัฒนา โครงสร้างพื้นฐานและ ระบบโลจิสติกส์ 9. การพัฒนาภาค เมือง และพื้นที่ เศรษฐกิจ	2. ด้านการสร้าง ความสามารถ ในการแข่งขัน
2. การพัฒนาด้าน เศรษฐกิจและการ ท่องเที่ยวเชิงเกษตร และวัฒนธรรม	1. เมืองแห่ง วัฒนธรรมความ หลากหลายและการ ท่องเที่ยวเชิง วัฒนธรรมในวิถีใหม่	1. เมืองแห่ง วัฒนธรรม อัตลักษณ์วิถี และท่องเที่ยว เชิงสร้างสรรค์	1. การพัฒนา เศรษฐกิจท่องเที่ยว และการค้าในพื้นที่ 3. การพัฒนา เศรษฐกิจเกษตร สร้างสรรค์	3. การสร้างความ เข้มแข็งทางเศรษฐกิจ และแข่งขันได้อย่าง ยั่งยืน 9. การพัฒนาภาค เมือง และพื้นที่ เศรษฐกิจ	2. ด้านการสร้าง ความสามารถ ในการแข่งขัน

ยุทธศาสตร์ ทต.ริมปิง (พ.ศ.2566-2570)	ยุทธศาสตร์ การพัฒนา อปท. ในเขตจังหวัดลำพูน (พ.ศ.2566-2570)	ประเด็นการพัฒนา จังหวัดลำพูน (พ.ศ.2566-2570)	แผนพัฒนา กลุ่มจังหวัด ภาคเหนือตอนบน 1 (พ.ศ.2566-2570)	แผนพัฒนา เศรษฐกิจและสังคมฯ ฉบับที่ 12 (พ.ศ.2560-2564)	ยุทธศาสตร์ชาติ 20 ปี (พ.ศ.2561-2580)
3. การพัฒนาด้าน สังคมและวัฒนธรรม	1. เมืองแห่ง วัฒนธรรมความ หลากหลายและการ ท่องเที่ยวเชิง วัฒนธรรมในวิถีใหม่	1. เมืองแห่ง วัฒนธรรม อัตลักษณ์วิถี และท่องเที่ยว เชิงสร้างสรรค์	1. การพัฒนา เศรษฐกิจท่องเที่ยว และการค้าในพื้นที่	2. การสร้างความ เป็นธรรมและลด ความเหลื่อมล้ำใน สังคม	4. ด้านการสร้าง โอกาสและความ เสมอภาคทางสังคม
4. การพัฒนาด้าน สาธารณสุขและ สิ่งแวดล้อม	3. เมืองแห่ง คุณภาพชีวิต สุขภาวะ และสิ่งแวดล้อมที่ดี	3. เมืองแห่งเกษตร สุขภาพและเกษตร นวัตกรรมสร้างสรรค์	4. การพัฒนา เศรษฐกิจสิ่งแวดล้อม เพื่อลดฝุ่นควัน	4. การเติบโตที่เป็น มิตรกับสิ่งแวดล้อม เพื่อการพัฒนาอย่าง ยั่งยืน 9. การพัฒนาภาค เมือง และพื้นที่ เศรษฐกิจ	2. ด้านการสร้าง ความสามารถใน การแข่งขัน 5. ด้านการสร้าง การเติบโตบน คุณภาพชีวิต ที่เป็นมิตรกับ สิ่งแวดล้อม
5. การพัฒนาด้าน การศึกษาและการ กีฬา	4. เมืองแห่ง ภูมิปัญญาและ การเรียนรู้ตลอดชีวิต	4. เมืองแห่งความ มั่นคง มั่งคั่ง ยั่งยืน	-	1. การเสริมสร้างและ พัฒนาศักยภาพทุน มนุษย์ 2. การสร้างความเป็น ธรรมและลดความ เหลื่อมล้ำในสังคม	3. ด้านการพัฒนา และเสริมสร้าง ศักยภาพทรัพยากร มนุษย์ 4. ด้านการสร้าง โอกาสและความ เสมอภาคทางสังคม
6. การพัฒนาด้าน การเมือง การบริหาร	4. เมืองแห่ง ภูมิปัญญาและ การเรียนรู้ตลอดชีวิต	4. เมืองแห่งความ มั่นคง มั่งคั่ง ยั่งยืน	-	5. การเสริมสร้าง ความมั่นคงแห่งชาติ เพื่อการพัฒนา ประเทศสู่ความมั่งคั่ง และยั่งยืน	1. ด้านความมั่นคง
7. การป้องกันการ ทุจริต	4. เมืองแห่ง ภูมิปัญญาและ การเรียนรู้ตลอดชีวิต	4. เมืองแห่งความ มั่นคง มั่งคั่ง ยั่งยืน	-	6. การบริหารจัดการ ในภาครัฐ การป้องกัน การทุจริตประพฤติมิ ชอบและธรรมาภิบาล ในสังคมไทย	6. ด้านการปรับ สมดุลและพัฒนา ระบบการบริหาร จัดการภาครัฐ

แผนผังยุทธศาสตร์การพัฒนาเทศบาลตำบลริมปิง (พ.ศ.2566 - 2570)

วิสัยทัศน์

“ริมปิงน่าอยู่ เขตชุมชนธรรม น้อมนำปรัชญาเศรษฐกิจพอเพียง
เพียงพอในคุณภาพชีวิต รักษาวัฒนธรรมภูมิปัญญาท้องถิ่น มีอายุมันข้วยยืน ”

ยุทธศาสตร์

1. การพัฒนา
โครงสร้างพื้นฐาน
สาธารณูปโภค
สาธารณูปการ

2. การพัฒนาด้าน
เศรษฐกิจและ
การท่องเที่ยว
เชิงเกษตร และ
วัฒนธรรม

3. การพัฒนา
ด้านสังคมและ
วัฒนธรรม

4. การพัฒนา
ด้านสาธารณสุข
และสิ่งแวดล้อม

5. การพัฒนาด้าน
การศึกษาและการ
กีฬา

6. การพัฒนา
ด้านการเมือง-
การบริหาร

7. การป้องกัน
การทุจริต

แนวทางการพัฒนา

1. ปรับปรุงและพัฒนา
การใช้ประโยชน์ที่ดิน
ที่สาธารณะในท้องถิ่น
2. ปรับปรุงและพัฒนา
สาธารณูปโภค
สาธารณูปการ ถนน
สะพาน ทางเท้า
รางระบายน้ำ
3. ปรับปรุงและพัฒนา
ระบบไฟฟ้า ประปา
4. ปรับปรุง พัฒนาและ
จัดหาแหล่งน้ำ
5. จัดวางระบบผังเมือง

1. ส่งเสริมและสนับสนุน
อาชีพตามหลักปรัชญาของ
เศรษฐกิจพอเพียง
2. ส่งเสริมอาชีพและ
พัฒนาศักยภาพกลุ่มอาชีพ
กลุ่มแม่บ้านกลุ่มเกษตรกร
และประชาชนที่สนใจ
3. ส่งเสริมและพัฒนาการ
ท่องเที่ยวเชิงเกษตรและ
วัฒนธรรม

1. ส่งเสริมกิจกรรมด้าน
ศาสนาและการอนุรักษ์
พันธุสถานที่สำคัญ
2. สืบสาน อนุรักษ์และ
ฟื้นฟูศิลปวัฒนธรรม
ขนบธรรมเนียม ประเพณี
และภูมิปัญญาท้องถิ่น
3. การแก้ไขป้องกัน
ปัญหาเสพติดและการ
จัดระเบียบสังคม การ
รักษาความสงบเรียบร้อย
และความปลอดภัยใน
ชีวิตและทรัพย์สินของ
ประชาชนในท้องถิ่น
4. ส่งเสริมสวัสดิการและ
พัฒนาคุณภาพชีวิต
ผู้ด้อยโอกาส ผู้สูงอายุ
คนพิการอย่างทั่วถึง

1. สร้างเสริมระบบสุขภาพ
ชุมชน
2. สร้างเสริมระบบสุขภาพ
ควบคุมและป้องกันโรคใน
ชุมชน
3. ส่งเสริมและพัฒนา
ศักยภาพบุคลากร
สาธารณสุขและระบบ
สุขภาพ
4. ส่งเสริมและสนับสนุน
การพัฒนาอนามัยแม่และ
เด็ก
5. สร้างจิตสำนึกในการ
จัดการทรัพยากร ธรรมชาติและ
สิ่งแวดล้อม
6. การเฝ้าระวังและป้องกัน
ทรัพยากร ธรรมชาติและ
สิ่งแวดล้อม
7. การอนุรักษ์และฟื้นฟู
ทรัพยากรธรรมชาติและ
สิ่งแวดล้อม
8. การบริหารจัดการขยะ
มูลฝอย

1. ส่งเสริมและพัฒนา
การจัดการศึกษา
ทุกระดับในท้องถิ่น
2. ส่งเสริมและพัฒนา
การกีฬาและนันทนาการ
ในท้องถิ่น
3. ส่งเสริมและพัฒนา
ศักยภาพเด็กและเยาวชน
ในเขตเทศบาล
4. ส่งเสริมและพัฒนา
การศึกษาเด็กก่อนวัย
เรียน

1. การพัฒนาและเพิ่ม
ประสิทธิภาพการบริหร
องค์กร
2. การพัฒนาและเพิ่ม
ศักยภาพบุคลากรใน
องค์กร
3. ปรับปรุงและพัฒนา
เครื่องมือ เครื่องใช้และ
สถานที่ปฏิบัติงานให้มี
ประสิทธิภาพ
4. ปรับปรุงและพัฒนา
รายได้ของท้องถิ่น
5. ส่งเสริมการมีส่วนร่วม
ของประชาชนในท้องถิ่น
6. การสื่อสารและ
ประชาสัมพันธ์ของ
องค์กรปกครองส่วน
ท้องถิ่น

1. เสริมสร้างจิตสำนึก
และค่านิยมความซื่อสัตย์
สุจริต คุณธรรมจริยธรรม
เพื่อป้องกันการทุจริต
2. ส่งเสริมและพัฒนา
ภาคีเครือข่ายในการ
ป้องกันการทุจริต
3. ส่งเสริมความเข้มแข็ง
ในการป้องกันการทุจริต
4. ส่งเสริมและสนับสนุน
การจัดองค์ความรู้แก่
บุคลากรในการป้องกัน
การทุจริต
5. เพิ่มศักยภาพในการ
ป้องกันการทุจริตและ
พัฒนาเครือข่าย อปท.
โปร่งใส หัวใจคุณธรรม
ท้องถิ่น

3. การวิเคราะห์เพื่อพัฒนาท้องถิ่น

การวิเคราะห์สถานะแวดล้อม (SWOT ANALYSIS) ของเทศบาลตำบลริมปิง

จากการศึกษาสภาพทั่วไปของเทศบาลตำบลริมปิง ได้นำมากำหนดประเด็นเพื่อการวิเคราะห์ศักยภาพของการพัฒนาของเทศบาลตำบลริมปิง โดยอาศัยเทคนิค SWOT analysis การวิเคราะห์จุดแข็ง (Strength – S) จุดอ่อน (Weakness – W) อันเป็นปัจจัยภายในหรือสถานะแวดล้อมภายในเทศบาล (Internal Factors) และการวิเคราะห์ถึงโอกาส (Opportunity – O) และภาวะคุกคามหรือข้อจำกัด (Threat – T) อันเป็นปัจจัยภายนอกหรือสถานะแวดล้อมภายนอก (External Factors) ซึ่งรายละเอียดเป็นไปตามตารางการวิเคราะห์ดังนี้

ตารางการวิเคราะห์ปัจจัยภายในของเทศบาลตำบลริมปิง

ปัจจัยภายใน (Internal Factors)	จุดแข็ง (Strength)	จุดอ่อน (Weakness)
1. โครงสร้างพื้นฐาน สาธารณูปโภค สาธารณูปการ	<ul style="list-style-type: none"> - มีเส้นทางการคมนาคมสายหลักคือ ถนนสายลำพูน-สันป่าตอง (ทางหลวงจังหวัดหมายเลข 1015) สายรองคือถนนสายริมปิง-ป่าเหว (ทางหลวงจังหวัดหมายเลข 1030 แยกทางหลวง 106) - ถนนคอนกรีตเสริมเหล็ก/แอสฟัลท์ติก ครอบคลุมเกือบทุกพื้นที่ - มีระบบน้ำประปาหมู่บ้านและประปาภูมิภาค - ทุกบ้านเรือนมีไฟฟ้าใช้ - มีแหล่งน้ำที่เพียงพอ - มีโทรศัพท์สาธารณะและคลื่นโทรคมนาคมอย่างทั่วถึง - มีการขยายเขตไฟฟ้าเพื่อการเกษตร ครอบคลุมเกือบทุกสาย 	<ul style="list-style-type: none"> - การให้บริการด้านการขนส่งสาธารณะ ยังครอบคลุมไม่ทั่วถึง - ถนน คสม./คสล. บางสายชำรุด เสียหาย และบางสายยังขาดท่อ/รางระบายน้ำ - การคมนาคมถนน สะพานบางสายที่ยังคับแคบ ไม่สะดวกเท่าที่ควร - น้ำบาดาลมีสนิมมาก - ไฟฟ้าสาธารณะ(ไฟกิ่ง)ยังไม่ครอบคลุมทุกพื้นที่โดย เฉพาะถนนตัดใหม่ - ฤดูฝนเกิดอุทกภัยและวาทภัยบ่อยทำให้เกิดความเสียหายแก่ทรัพย์สินของประชาชน - พนังป้องกันตลิ่งบางแห่งได้รับความเสียหายจากอุทกภัย - ถนนสายหลักเป็นของกรมทางหลวงชนบท ไม่ได้อยู่ในความดูแลของเทศบาล การซ่อมบำรุงจึงไม่สามารถทำได้

ปัจจัยภายใน (Internal Factors)	จุดแข็ง (Strength)	จุดอ่อน (Weakness)
<p>2. ด้านเศรษฐกิจและการท่องเที่ยว</p>	<ul style="list-style-type: none"> - ดินมีความอุดมสมบูรณ์สูง เนื่องจากเป็นที่ราบลุ่ม ดินลำนํ้าปิง เป็นพื้นที่เหมาะสำหรับทำการเกษตร - มีการทำเกษตรแบบปลอดภัย เกษตรกรมีสุขภาพดี - มีข้อมูลทางการเกษตรดี - การอุตสาหกรรม กิจกรรมด้านอุตสาหกรรมได้มีการขยายตัวเพิ่มทุกปี ทั้งนี้เพราะมีปัจจัยส่งเสริมให้มีการลงทุนหลายประการ คือมีอัตราการจ้างแรงงานตามที่กรมแรงงานกำหนด - สถานประกอบการในเขตเทศบาลตำบลริมปิง - ระบบชลประทาน ในเขตเทศบาล คือฝายพญาอุตกัน ทดน้ำ กักเก็บน้ำ มีลำเหมืองชลประทานส่งน้ำหล่อเลี้ยงพืชผลทางการเกษตร - เป็นแหล่งท่องเที่ยวทางวัฒนธรรม โบราณสถานหลายแห่งและประเพณีต่างๆ - เป็นแหล่งเรียนรู้เกษตรครบวงจร 	<ul style="list-style-type: none"> - พืชผลทางการเกษตรราคาตกต่ำ - ผลผลิตทางการเกษตรขาดการบริหารจัดการทางการตลาดอย่างเป็นระบบ - ไม่มีสถานที่ท่องเที่ยวที่ขึ้นชื่อและสามารถดึงดูดนักท่องเที่ยวได้ - ในช่วงฤดูแล้ง ประสบปัญหาน้ำใช้ในการเกษตรไม่เพียงพอต่อความต้องการ - ตำบลริมปิงยังขาดผลิตภัณฑ์ที่เป็นสินค้าโอท็อปของตำบล
<p>3. ด้านสังคมและวัฒนธรรม</p>	<ul style="list-style-type: none"> - มีวัดในเขตเทศบาลจำนวน 7 วัด - มีความโดดเด่นด้านวัฒนธรรม ประเพณีเก่าแก่ ประชาชนมีวิถีชีวิตความเป็นอยู่ที่เรียบง่าย สงบสุข น่าอยู่น่าอาศัย - มีศิลปวัฒนธรรม ประเพณีและภูมิปัญญาท้องถิ่นที่มีค่า - ชมรมต่างๆ มีความเข้มแข็ง เช่น ชมรมผู้สูงอายุ ผู้พิการ ฯลฯ - ประชาชนให้ความสำคัญต่อผู้สูงอายุ เด็ก คนพิการและกลุ่มผู้ติดเชื้อเอดส์ - มีการดูแลกลุ่มผู้สูงอายุ ผู้ด้อยโอกาสในสังคมอย่างครอบคลุมทั่วถึง - มีศูนย์การเรียนรู้ในชุมชน ฯ (CLC) และศูนย์บริการคนพิการตำบลริมปิง สำหรับดูแลคนพิการ 	<ul style="list-style-type: none"> - งบประมาณในการดูแลโบราณสถานต่างๆ มีจำนวนจำกัด - การจัดเก็บข้อมูลต่างๆประชาชนยังไม่ค่อยให้ความสำคัญ ทำให้ข้อมูลที่ได้รับไม่เป็นไปตามความเป็นจริง

ปัจจัยภายใน (Internal Factors)	จุดแข็ง (Strength)	จุดอ่อน (Weakness)
	<ul style="list-style-type: none"> -มีความร่วมมือประสานงานกันระหว่างท้องถิ่นกับท้องถิ่น องค์กรภาคประชาชนและภาคีเครือข่ายที่เข้มแข็ง -กลุ่มอาสาสมัครต่างมีความเข้มแข็ง เช่น อพส. อพมก. อสม. ฯ - มีสำนักปฏิบัติธรรม จำนวน 1 แห่ง - มีศูนย์พัฒนาคุณภาพชีวิตและส่งเสริมอาชีพผู้สูงอายุ สำหรับจัดกิจกรรมในด้านต่างๆของผู้สูงอายุในตำบลริมปิง - มีศูนย์ช่วยเหลือสังคม (OSCC) เพื่อให้บริการรับเรื่องร้องทุกข์เกี่ยวกับปัญหาเด็ก สตรี และบุคคลทั่วไปเพื่อให้คำปรึกษา สร้างสัมพันธที่ดีในชุมชน ลดปัญหาความรุนแรงต่าง ๆ ในชุมชน เช่น การขู่เข็ญ คุกคาม กีดกันเสรีภาพ ความรุนแรงทางเพศ การทำร้ายร่างกายและจิตใจ - มีลานวัฒนธรรม ลานครุบา บริเวณเชิงสะพานศรีวิชัย - เป็นองค์กรต้นแบบด้านการจัดสวัสดิการชุมชน 	
4. ทรัพยากรธรรมชาติและสิ่งแวดล้อม	<ul style="list-style-type: none"> - ประชาชนมีความตระหนักถึงความสำคัญต่อการจัดการทรัพยากร ธรรมชาติและสิ่งแวดล้อม - เทศบาลให้ความสำคัญต่อการจัดการทรัพยากรธรรมชาติและสิ่งแวดล้อม - ได้รับการส่งเสริมและสนับสนุนงบประมาณจากภาคีเครือข่ายที่เกี่ยวข้อง - มีสภาพแวดล้อมที่ดี มีแม่น้ำปิงไหลผ่าน - ดินมีความอุดมสมบูรณ์เหมาะสมแก่การเพาะปลูกพืชผลต่างๆ - มีการจัดการขยะในชุมชน 	<ul style="list-style-type: none"> - ขาดระบบการจัดการทรัพยากรธรรมชาติในชุมชนที่ดี - ประชาชนบางส่วนยังขาดการมีส่วนร่วมในการบริหารจัดการขยะ

ปัจจัยภายใน (Internal Factors)	จุดแข็ง (Strength)	จุดอ่อน (Weakness)
<p>5. ด้านการศึกษาและการกีฬา</p>	<ul style="list-style-type: none"> - มีโรงเรียนในสังกัด สพฐ. ตั้งอยู่ในเขตเทศบาล จำนวน 3 โรงเรียน - มีศูนย์ศึกษานอกโรงเรียน (กศน.) - ประชาชนให้ความสำคัญกับการศึกษาและการกีฬามากขึ้น - เทศบาลมีการส่งเสริมด้านการ ศึกษาและกีฬาเป็นอย่างดี - มีชมรมกีฬาพนักงานลูกจ้างและประชาชนในเขตเทศบาล - มีศูนย์พัฒนาเด็กเล็กของเทศบาลที่ได้มาตรฐาน ทั้งหลักสูตรการเรียนการสอน อาคารสถานที่และบุคลากร - มีการอุดหนุนสถานศึกษาในการจัดการเรียนการสอนอย่างต่อเนื่องและสม่ำเสมอ - มีศูนย์ส่งเสริมการเรียนรู้เทคโนโลยีของชุมชน - มีห้องสมุดเทศบาลตำบลริมปิงและศูนย์ไอซีทีตำบลริมปิง - มีห้อง Fitness ให้บริการ ณ สำนักงานเทศบาลตำบลริมปิง 	<ul style="list-style-type: none"> - วัสดุอุปกรณ์กีฬาไม่เพียงพอต่อความต้องการของประชาชนและชุมชน - ไม่มีสนามกีฬาที่ได้มาตรฐานในเขตเทศบาลตำบลริมปิง - อุปกรณ์ Fitness ยังไม่เพียงพอต่อความต้องการ - ขาดการดูแลรักษาอุปกรณ์กีฬาที่ถูกต้อง
<p>6. ด้านสาธารณสุข</p>	<ul style="list-style-type: none"> - ประชาชนส่วนใหญ่มีสุขภาพกายและจิตที่ดี - ไม่มีโรคระบาดร้ายแรงในเขตเทศบาล - มีการระงับและป้องกันโรคติดต่ออย่างทันทั่วทั้งที่ - ประชาชนให้ความสำคัญต่อเรื่องสุขภาพอนามัยมากขึ้น - มีธรรมนูญว่าด้วยระบบสุขภาพตำบลฯ - มีการอุดหนุนงบประมาณหน่วยงานสาธารณสุขในเขตเทศบาล - มีบุคลากรที่มีความรู้ด้านสาธารณสุขของเทศบาล - มีกลุ่ม อสม.ที่มีความเข้มแข็ง - มีการติดต่อประสานงานร่วมกับหน่วยงานด้านสาธารณสุขเพื่อขอรับงบประมาณสนับสนุน - มีการเข้าร่วมโครงการตำบลสุขภาพะ - เป็นตำบลนมแม่เพื่อส่งเสริมพัฒนาการเด็กแบบบูรณาการ 	<ul style="list-style-type: none"> - มีบุคลากรด้านสาธารณสุขจำนวนน้อย - งบประมาณมีจำนวนจำกัด - มีแนวโน้มของโรคไม่ติดต่อเพิ่มขึ้น เช่น เบาหวาน ความดันโลหิตสูง โรคหัวใจ ฯลฯ - ประชาชนขาดการดูแลเอาใจใส่ในด้านสุขภาพเพราะภาวะเศรษฐกิจเรื้อรัง

ปัจจัยภายใน (Internal Factors)	จุดแข็ง (Strength)	จุดอ่อน (Weakness)
7. ด้านการเมือง – การบริหาร	<ul style="list-style-type: none"> - ประชาชนให้ความสำคัญต่อการเมืองระบอบประชาธิปไตย - ไม่มีคดีอาชญากรรมร้ายแรงเกิดขึ้นในชุมชน - การบริหารจัดการภายในองค์กรที่เป็นระบบ - มีการทำงานแบบบูรณาการร่วมกันอย่างเข้มแข็ง ระหว่างท้องถิ่น ท้องที่และหน่วยงานภาคีเครือข่ายต่าง ๆ มากมาย อาทิเช่น กำนัน ผู้ใหญ่บ้าน ยุติธรรมจังหวัด โรงพยาบาล โรงเรียนในเขตเทศบาล วัด เรือนจำจังหวัดลำพูน ศูนย์รพสต. พัฒนาสังคม ฯ หน่วยที่ 52 ฯ - มีการเข้าร่วมโครงการ ปปช. ต้นแบบด้านการป้องกันการทุจริต - ประชาชนเห็นความสำคัญของการต่อต้านและป้องกันการทุจริต - มีการประชาสัมพันธ์ข้อมูลข่าวสารต่างๆของเทศบาลฯและหน่วยงานอื่นๆ เพื่อให้ประชาชนได้รับทราบอย่างสม่ำเสมอ ในหลายช่องทาง ไม่ว่าจะเป็นเว็บไซต์ รถประชาสัมพันธ์ เสียงตามสาย สื่อสิ่งพิมพ์ต่างๆ เป็นต้น 	<ul style="list-style-type: none"> - ประชาชนบางส่วนขาดความรู้ความเข้าใจเกี่ยวกับกิจการของเทศบาล - บุคลากรบางด้านยังมีจำนวนไม่เพียงพอ และบางคนยังขาดความรู้ความชำนาญ - ยังขาดวัสดุ อุปกรณ์และห้องเก็บของที่ เป็นสัดส่วน ชัดเจน -งบประมาณเทศบาลในการบริหารจัดการ มีอย่างจำกัด

ตารางการวิเคราะห์ปัจจัยภายนอกของเทศบาลตำบลริมปิง

ปัจจัยภายนอก (External Factors)	โอกาส (Opportunity)	อุปสรรค (Threat)
1. การเมือง	<ul style="list-style-type: none"> - มีการแข่งขันทางการเมืองไม่มาก ไม่มี ความขัดแย้งเรื่องผลประโยชน์ในท้องถิ่น - มีการใช้กฎหมายที่เข้มงวดขึ้น 	<ul style="list-style-type: none"> - การเมืองระดับชาติไม่มีเสถียร ภาพ ส่งผลต่อการเมืองท้องถิ่น
2. เศรษฐกิจ	<ul style="list-style-type: none"> - ผลผลิตลำไยซึ่งเป็นพืชเศรษฐกิจ หลักที่ สำคัญและสร้างรายได้ให้กับ เกษตรกร เป็นอย่างมากมีโอกาสสูงที่จะขยายตลาด ไปยังต่างประเทศ - ตลาดรองรับพืชเศรษฐกิจมีการขยายตัว เพิ่มขึ้นจากการทำ FTA - มีเสรีทางการค้าเพิ่มขึ้น ทำให้เราต้องเร่ง พัฒนาสินค้าและบริการให้มีประสิทธิ ภาพ สามารถแข่งขันกับต่างประเทศได้ - มีการรวมกลุ่มประชาคมอาเซียนเพื่อ พัฒนาด้านการเมือง เศรษฐกิจ และ สังคมร่วมกัน 	<ul style="list-style-type: none"> - ผลกระทบจากการเปิดเสรีทางการค้า (FTA) และการค้า (WTO) ของ จีน ส่งผลกระทบต่อพืชเศรษฐกิจ โดยเฉพาะ กระเทียม หอมแดง - ระบบเศรษฐกิจระดับประเทศไม่มี เสถียรภาพส่งผลกระทบต่อเศรษฐกิจ ภายในท้องถิ่น - ระบบเศรษฐกิจขึ้นอยู่กับการเมือง มากเกินไป - ค่าครองชีพสูงขึ้นส่งผลกระทบต่อ การออมลดลง - พืชผลทางการเกษตรมีราคาตกต่ำ เนื่องจากมีคู่แข่งมากขึ้น เช่น ลำไย - การเข้าร่วมกลุ่มอาเซียนทำให้มีการ แข่งขันในทุกๆด้านสูง - ผลผลิตทางการเกษตรของประเทศ อาจไม่สามารถแข่งขันกับประเทศ เพื่อนบ้านได้ เนื่องจากมีต้นทุนการ ผลิตต่อไร่ค่อนข้างสูง - คุณภาพของสินค้าด้านการเกษตรยัง ไม่มีประสิทธิภาพเท่าที่ควร - การแก้ไขปัญหาด้านการบริหาร จัดการน้ำของชลประทานล่าช้า

ปัจจัยภายนอก (External Factors)	โอกาส (Opportunity)	อุปสรรค (Threat)
3. สังคม	<ul style="list-style-type: none"> - เป็นสังคมแห่งการเรียนรู้ และข้อมูลข่าวสารที่เปิดกว้าง - สังคมมีความเอื้ออาทร ดูแลคนในครอบครัว ผู้สูงอายุ ผู้พิการ - ประชาชนในสังคมส่วนใหญ่มีความรู้ความสามารถ - ส่งเสริมและปลูกฝังค่านิยมตามแนวคิดเศรษฐกิจพอเพียง - กลุ่มแรงงานมีจำนวนลดลง 	<ul style="list-style-type: none"> - ปัญหาโรคเอดส์อยู่ในระดับสูงการแพร่ระบาดของยาเสพติดมีประชากรวัยพึ่งพิงสูงเป็นข้อจำกัด ด้านการพัฒนา - เป็นสังคมแห่งการแข่งขันในทุก ๆ ด้าน ทำให้ขาดความรักความอบอุ่นในครอบครัว - ปัญหายาเสพติดยังไม่หมดสิ้นไปและเริ่มขยายวงกว้างในปัจจุบัน - แนวโน้มปัญหาทางด้านสังคม เช่น การหย่าร้าง การกระทำรุนแรงต่อเด็กและสตรี เพิ่มมากขึ้น - ค่านิยมในการบริโภคสินค้าฟุ่มเฟือยมีมากขึ้น - เป็นสังคมผู้สูงวัยมากขึ้น
4. นโยบายรัฐบาล/ กฎหมาย	<ul style="list-style-type: none"> - นโยบายการพัฒนาของรัฐบาล แก้ไขวิกฤติทางการเมืองและการบริหาร ยึดปรัชญาเศรษฐกิจพอเพียง สร้างความเข้มแข็งให้กับสังคมบนพื้นฐานของคุณธรรม ส่งเสริมผลประโยชน์ของชาติ เสริมสร้างความเข้าใจและความเชื่อมั่นของประชาคมระหว่างประเทศ และสร้างความเข้มแข็งและพัฒนาศักยภาพของกองทัพ - บริหารงานโดยเน้นหลักคุณธรรม โปร่งใส สุจริต และหลักปรัชญาเศรษฐกิจพอเพียง มีความสมานฉันท์ สามารถป้องกัน บรรเทาและแก้ไขปัญหาที่สำคัญของชาติ โดย น้อมนำแนวทางพระราชทาน”เข้าใจ เข้าถึง พัฒนา” 	<ul style="list-style-type: none"> - ภารกิจถ่ายโอนยังไม่ประสบความสำเร็จเท่าที่ควร ติดขัดที่วิธีการกระบวนการทำงาน - ระเบียบ วิธีปฏิบัติงานเปลี่ยนแปลงไม่ชัดเจน - กฎหมายบางฉบับเป็นอุปสรรคต่อการกระจายอำนาจแก่ท้องถิ่น - เงินอุดหนุนที่ได้รับจากรัฐบาลไม่เป็นที่ไปตาม พ.ร.บ.กำหนดแผนและขั้นตอนการกระจายอำนาจให้แก่องค์กรปกครองส่วนท้องถิ่น พ.ศ. 2542 ส่งผลกระทบต่อการพัฒนาท้องถิ่น

การนำแผนพัฒนาท้องถิ่นไปสู่การปฏิบัติ

1. ยุทธศาสตร์การพัฒนาและแผนงาน

ที่	ยุทธศาสตร์	ด้าน	แผนงาน	หน่วยงาน รับผิดชอบหลัก	หน่วยงาน สนับสนุน
1	การพัฒนาด้านโครงสร้างพื้นฐาน สาธารณูปโภค สาธารณูปการ	บริการชุมชนและ สังคม	เคหะและชุมชน	กองช่าง	เทศบาลตำบล ริมปิง
2	การพัฒนาด้านเศรษฐกิจและการ ท่องเที่ยวเชิงเกษตรและวัฒนธรรม	บริหารทั่วไป	บริหารงานทั่วไป	กองยุทธศาสตร์ และงบประมาณ	
		บริการชุมชนและ สังคม	สังคมสงเคราะห์	กองสวัสดิการ สังคม	
3	การพัฒนาด้านสังคมและวัฒนธรรม	บริหารทั่วไป	การรักษาความ สงบภายใน	สำนักปลัด	
		บริการชุมชนและ สังคม	การศาสนา วัฒนธรรมและ นันทนาการ	กองการศึกษาฯ	
4	การพัฒนาด้านสาธารณสุขและ สิ่งแวดล้อม	บริการชุมชนและ สังคม	สาธารณสุข	กองสาธารณสุข และสิ่งแวดล้อม	
5	การพัฒนาด้านการศึกษาและกีฬา	บริการชุมชนและ สังคม	การศึกษา	กองการศึกษาฯ	
6	การพัฒนาด้านการเมืองการบริหาร	บริหารทั่วไป	บริหารงานทั่วไป	ทั้ง 7 กอง	
7	การป้องกันการทุจริต	บริหารทั่วไป	บริหารงานทั่วไป	ทั้ง 7 กอง	
รวม	7 ยุทธศาสตร์	2 ด้าน	7 แผนงาน	7 กอง	

2. บัญชีโครงการพัฒนาท้องถิ่น

ประกอบด้วย

- แบบ ผ.01 บัญชีสรุปโครงการพัฒนา
- แบบ ผ.01/1 บัญชีสรุปโครงการพัฒนา ที่นำมาจากแผนพัฒนาหมู่บ้านและแผนชุมชน
- แบบ ผ.02 รายละเอียดโครงการพัฒนา
- แบบ ผ.02/1 รายละเอียดโครงการพัฒนา ที่นำมาจากแผนพัฒนาหมู่บ้านและแผนชุมชน
- แบบ ผ.02/2 รายละเอียดโครงการพัฒนา สำหรับโครงการที่เกินศักยภาพขององค์กรปกครองส่วนท้องถิ่นที่ใช้สำหรับการประสานแผนพัฒนาท้องถิ่น
- แบบ ผ.03 บัญชีครุภัณฑ์

บัญชีสรุปโครงการพัฒนา
แผนพัฒนาท้องถิ่น (พ.ศ. 2566 - 2570)
เทศบาลตำบลริมปิง อำเภอเมืองลำพูน จังหวัดลำพูน

ผ.01

ยุทธศาสตร์	ปี 2566		ปี 2567		ปี 2568		ปี 2569		ปี 2570		รวม 5 ปี	
	จำนวนโครงการ	งบประมาณ (บาท)	จำนวนโครงการ	งบประมาณ (บาท)	จำนวนโครงการ	งบประมาณ (บาท)	จำนวนโครงการ	งบประมาณ (บาท)	จำนวนโครงการ	งบประมาณ (บาท)	จำนวนโครงการ	งบประมาณ (บาท)
ยุทธศาสตร์ที่ 1 การพัฒนาด้านโครงสร้างพื้นฐาน สาธารณูปโภค สาธารณูปการ												
1.1 แผนงานอุตสาหกรรมและการโยธา	9	14,170,000	9	13,770,000	7	12,870,000	6	11,870,000	7	12,370,000	38	65,050,000
1.2 แผนงานเคหะและชุมชน	1	200,000	1	200,000	1	200,000	1	200,000	1	200,000	5	1,000,000
รวมยุทธศาสตร์ที่ 1	10	14,370,000	10	13,970,000	8	13,070,000	7	12,070,000	8	12,570,000	43	66,050,000
ยุทธศาสตร์ที่ 2 การพัฒนาด้านเศรษฐกิจและ การท่องเที่ยวเชิงเกษตรและวัฒนธรรม												
2.1 แผนงานสร้างความเข้มแข็งของชุมชน	4	155,000	4	155,000	4	155,000	4	155,000	4	155,000	20	775,000
2.2 แผนงานการเกษตร	7	122,000	7	122,000	7	122,000	7	122,000	7	122,000	35	610,000
รวมยุทธศาสตร์ที่ 2	11	277,000	11	277,000	11	277,000	11	277,000	11	277,000	55	1,385,000

ยุทธศาสตร์	ปี 2566		ปี 2567		ปี 2568		ปี 2569		ปี 2570		รวม 5 ปี	
	จำนวนโครงการ	งบประมาณ (บาท)	จำนวนโครงการ	งบประมาณ (บาท)	จำนวนโครงการ	งบประมาณ (บาท)	จำนวนโครงการ	งบประมาณ (บาท)	จำนวนโครงการ	งบประมาณ (บาท)	จำนวนโครงการ	งบประมาณ (บาท)
ยุทธศาสตร์ที่ 3 การพัฒนาด้านสังคมและวัฒนธรรม												
3.1 แผนงานการศาสนา วัฒนธรรม และนันทนาการ	23	1,342,000	23	1,342,000	23	1,342,000	23	1,342,000	23	1,342,000	115	6,710,000
3.2 แผนงานการรักษาความสงบภายใน	8	1,736,000	8	1,736,000	8	1,736,000	8	1,736,000	8	1,736,000	40	8,680,000
3.3 แผนงานการศึกษา	1	10,000	1	10,000	1	10,000	1	10,000	1	10,000	5	50,000
3.4 แผนงานสาธารณสุข	5	385,000	5	385,000	5	385,000	5	385,000	5	385,000	25	1,925,000
3.5 แผนงานสร้างความเข้มแข็งของชุมชน	14	870,000	14	870,000	14	870,000	14	870,000	14	870,000	70	4,350,000
3.6 แผนงานสังคมสงเคราะห์	4	175,000	4	175,000	4	175,000	4	175,000	4	175,000	20	875,000
รวมยุทธศาสตร์ที่ 3	55	4,518,000	55	4,518,000	55	4,518,000	55	4,518,000	55	4,518,000	275	22,590,000
ยุทธศาสตร์ที่ 4 การพัฒนาด้านสาธารณสุขและสิ่งแวดล้อม												
4.1 แผนงานสาธารณสุข	9	785,000	9	785,000	9	785,000	9	785,000	9	785,000	45	3,925,000
4.2 แผนงานการเกษตร	13	270,000	13	270,000	13	270,000	13	270,000	13	270,000	65	1,350,000
4.3 แผนงานบริหารงานทั่วไป	3	25,000	3	25,000	3	25,000	3	25,000	3	25,000	15	125,000
4.4 แผนงานเคหะและชุมชน	1	30,000	1	30,000	1	30,000	1	30,000	1	30,000	5	150,000
รวมยุทธศาสตร์ที่ 4	26	1,110,000	26	1,110,000	26	1,110,000	26	1,110,000	26	1,110,000	130	5,550,000

ยุทธศาสตร์	ปี 2566		ปี 2567		ปี 2568		ปี 2569		ปี 2570		รวม 5 ปี	
	จำนวน โครงการ	งบประมาณ (บาท)	จำนวน โครงการ	งบประมาณ (บาท)	จำนวน โครงการ	งบประมาณ (บาท)	จำนวน โครงการ	งบประมาณ (บาท)	จำนวน โครงการ	งบประมาณ (บาท)	จำนวน โครงการ	งบประมาณ (บาท)
ยุทธศาสตร์ที่ 5 การพัฒนาทางการศึกษาและการกีฬา												
5.1 แผนงานการศึกษา	9	2,965,000	9	2,965,000	9	2,965,000	9	2,965,000	9	2,965,000	45	14,825,000
5.2 แผนงานการศาสนา วัฒนธรรม และนันทนาการ	8	745,000	8	745,000	8	745,000	8	745,000	8	745,000	40	3,725,000
5.3 แผนงานสร้างความเข้มแข็งของชุมชน	2	40,000	2	40,000	2	40,000	2	40,000	2	40,000	10	200,000
รวมยุทธศาสตร์ที่ 5	19	3,750,000	19	3,750,000	19	3,750,000	19	3,750,000	19	3,750,000	95	18,750,000
ยุทธศาสตร์ที่ 6 การพัฒนาด้านการเมือง การบริหาร												
6.1 แผนงานบริหารงานทั่วไป	24	1,598,000	24	1,598,000	24	1,598,000	24	1,598,000	24	1,598,000	120	7,990,000
6.2 แผนงานสังคมสงเคราะห์	2	55,000	2	55,000	2	55,000	2	55,000	2	55,000	10	275,000
6.3 แผนงานการศึกษา	1	20,000	1	20,000	1	20,000	1	20,000	1	20,000	5	100,000
รวมยุทธศาสตร์ที่ 6	27	1,673,000	27	1,673,000	27	1,673,000	27	1,673,000	27	1,673,000	135	8,365,000
ยุทธศาสตร์ที่ 7 การป้องกันการทุจริต												
7.1 แผนงานบริหารงานทั่วไป	18	495,000	18	495,000	18	495,000	18	495,000	18	495,000	90	2,475,000
7.2 แผนงานการศึกษา	2	50,000	2	50,000	2	50,000	2	50,000	2	50,000	10	250,000
รวมยุทธศาสตร์ที่ 7	20	545,000	20	545,000	20	545,000	20	545,000	20	545,000	100	2,725,000
รวมทั้งสิ้น	168	26,243,000	168	25,843,000	166	24,943,000	165	23,943,000	166	24,443,000	833	125,415,000

บัญชีสรุปโครงการพัฒนา
ที่นำมาจากแผนพัฒนาหมู่บ้านและแผนพัฒนาชุมชน
เทศบาลตำบลริมปิง อำเภอเมืองลำพูน จังหวัดลำพูน

ผ.01/1

ยุทธศาสตร์	ปี 2566		ปี 2567		ปี 2568		ปี 2569		ปี 2570		รวม 5 ปี	
	จำนวนโครงการ	งบประมาณ (บาท)	จำนวนโครงการ	งบประมาณ (บาท)	จำนวนโครงการ	งบประมาณ (บาท)	จำนวนโครงการ	งบประมาณ (บาท)	จำนวนโครงการ	งบประมาณ (บาท)	จำนวนโครงการ	งบประมาณ (บาท)
ยุทธศาสตร์ที่ 1 การพัฒนาด้านโครงสร้างพื้นฐาน สาธารณูปโภค สาธารณูปการ												
1.1 แผนงานอุตสาหกรรมและการโยธา	107	49,613,500	84	43,960,000	54	35,465,000	54	38,310,000	78	50,617,000	377	217,965,500
1.2 แผนงานเคหะและชุมชน	18	3,960,000	15	3,420,000	14	3,300,000	13	3,100,000	13	3,100,000	73	16,880,000
รวมยุทธศาสตร์ที่ 1	125	53,573,500	99	47,380,000	68	38,765,000	67	41,410,000	91	53,717,000	450	234,845,500
รวมทั้งสิ้น	125	53,573,500	99	47,380,000	68	38,765,000	67	41,410,000	91	53,717,000	450	234,845,500

รายละเอียดโครงการพัฒนา
แผนพัฒนาท้องถิ่น (พ.ศ. 2566 - 2570)
เทศบาลตำบลริมปิง อำเภอเมืองลำพูน จังหวัดลำพูน

ประเด็นการพัฒนาจังหวัดลำพูนที่ 2 เมืองแห่งอุตสาหกรรม หัตถอุตสาหกรรมและเศรษฐกิจสร้างสรรค์

ยุทธศาสตร์การพัฒนาของ อปท. ในเขตจังหวัดลำพูนที่ 2 เมืองแห่งนวัตกรรมการเกษตร อุตสาหกรรมและเศรษฐกิจสร้างสรรค์

ยุทธศาสตร์ที่ 1 การพัฒนาด้านโครงสร้างพื้นฐาน สาธารณูปโภค สาธารณูปการ

แนวทางการพัฒนา 1. ปรับปรุงและพัฒนาการใช้ประโยชน์ที่ดิน ที่สาธารณะในท้องถิ่น

แผนงานอุตสาหกรรมและการโยธา

แบบ ผ.02

ที่	โครงการ	วัตถุประสงค์	เป้าหมาย (ผลผลิตโครงการ)	งบประมาณ					ตัวชี้วัด (KPI)	ผลที่คาดว่าจะได้รับ	หน่วยงาน รับผิดชอบหลัก
				2566 (บาท)	2567 (บาท)	2568 (บาท)	2569 (บาท)	2570 (บาท)			
1	ปรับปรุงภูมิทัศน์บริเวณอนุสาวรีย์ ครูบาเจ้าศรีวิชัย เทศบาลตำบล ริมปิง	เพื่อความเป็นระเบียบ สวยงามและปลอดภัย	ปรับปรุงภูมิทัศน์ 1 แห่ง	-	900,000	-	-	-	จำนวนประชาชน ที่ได้รับประโยชน์	ภูมิทัศน์ที่เป็นระเบียบ สวยงามและปลอดภัย	กองช่าง
2	ปรับปรุงและพัฒนาการใช้ ประโยชน์ที่ดินและที่สาธารณะ ในเขตเทศบาลตำบลริมปิง	เพื่อจัดกิจกรรม สาธารณประโยชน์ ในเขตเทศบาลตำบล ริมปิง	พื้นที่ในเขต ทต.ริมปิง	-	500,000	-	-	-	จำนวนประชาชน ที่ได้รับประโยชน์	มีสถานที่จัดกิจกรรม สาธารณประโยชน์ ในเขตเทศบาลตำบล ริมปิง	กองช่าง

ที่	โครงการ	วัตถุประสงค์	เป้าหมาย (ผลผลิตโครงการ)	งบประมาณ					ตัวชี้วัด (KPI)	ผลที่คาดว่าจะได้รับ	หน่วยงาน รับผิดชอบหลัก
				2566 (บาท)	2567 (บาท)	2568 (บาท)	2569 (บาท)	2570 (บาท)			
3	ก่อสร้างรั้วสำนักงานเทศบาล ตำบลลริมปิง	เพื่อรักษาความปลอดภัยให้แก่ ทรัพย์สินของทาง ราชการ	รั้วสำนักงาน ทต.ลริมปิง	2,000,000	-	-	-	-	รั้วสำนักงานฯ ที่ได้มาตรฐาน	ทรัพย์สินของทาง ราชการมีความ ปลอดภัย	กองช่าง
4	ปรับปรุงภูมิทัศน์บริเวณ ศูนย์พัฒนาเด็กเล็กเทศบาล ตำบลลริมปิง	เพื่อความสวยงาม เป็นระเบียบเรียบร้อย เอื้อต่อพัฒนาการ ของเด็ก	ปรับปรุงภูมิทัศน์ 1 แห่ง	100,000	-	-	-	-	จำนวนนักเรียน ที่ได้รับประโยชน์	เป็นระเบียบเรียบร้อย ปลอดภัย เอื้อต่อการ เรียนรู้ของเด็ก	กองช่าง
5	ปรับปรุงภูมิทัศน์บริเวณ สำนักงานเทศบาลตำบลลริมปิง	เพื่อความเป็นระเบียบ สวยงามและปลอดภัย	ปรับปรุงภูมิทัศน์ 1 แห่ง	200,000	-	-	-	-	จำนวนประชาชน ที่ได้รับประโยชน์	ภูมิทัศน์ที่เป็นระเบียบ สวยงามและปลอดภัย	กองช่าง
6	ก่อสร้างอาคารอเนกประสงค์ เทศบาลตำบลลริมปิง	เพื่อใช้เป็นสถานที่ จัดเก็บเอกสารและ ทรัพย์สินของทาง ราชการ	อาคาร 1 หลัง	-	500,000	-	-	-	อาคารฯ ที่ได้มาตรฐาน	มีสถานที่ในการจัดเก็บ เอกสารและทรัพย์สิน ของทางราชการ	กองช่าง
7	ก่อสร้างอาคารศูนย์การเรียนรู้ วิถีชีวิตชุมชนตำบลลริมปิง	เพื่อเป็นศูนย์การเรียนรู้ วิถีชีวิตชุมชน ตำบลลริมปิง	อาคาร 1 หลัง	-	-	-	-	500,000	อาคารฯ ที่ได้มาตรฐาน	มีศูนย์การเรียนรู้วิถี ชีวิตชุมชนตำบลลริมปิง	กองช่าง

ที่	โครงการ	วัตถุประสงค์	เป้าหมาย (ผลผลิตโครงการ)	งบประมาณ					ตัวชี้วัด (KPI)	ผลที่คาดว่าจะได้รับ	หน่วยงาน รับผิดชอบหลัก
				2566 (บาท)	2567 (บาท)	2568 (บาท)	2569 (บาท)	2570 (บาท)			
8	จัดซื้อที่ดินในเขตเทศบาลตำบล ริมปิง	เพื่อใช้ในกิจกรรม สาธารณสุขประโยชน์	ที่ดินในเขต ทต.ริมปิง	10,000,000	10,000,000	10,000,000	10,000,000	10,000,000	จำนวนที่ดิน ที่ใช้ประโยชน์	มีที่ดินสำหรับกิจกรรม สาธารณสุขประโยชน์	กองช่าง
9	ก่อสร้างสนามกีฬาหญ้าเทียม เทศบาลตำบลริมปิง	เพื่อส่งเสริมให้ประชาชน ได้ออกกำลังกายและ ใช้เวลาว่างให้เกิด ประโยชน์	สนามกีฬา หญ้าเทียม 1 แห่ง	-	-	1,000,000	-	-	สนามกีฬา หญ้าเทียม ที่ได้มาตรฐาน	ประชาชนได้ออก กำลังกายและใช้เวลา ว่างให้เกิดประโยชน์	กองช่าง
	รวม 9 โครงการ	-	-	12,300,000	11,900,000	11,000,000	10,000,000	10,500,000	-	-	-

ยุทธศาสตร์ที่ 1 การพัฒนาด้านโครงสร้างพื้นฐาน สาธารณูปโภค สาธารณูปการ

แนวทางการพัฒนา 2. ปรับปรุงและพัฒนาสาธารณูปโภค สาธารณูปการ ถนน สะพาน ทางเท้า รางระบายน้ำ

แผนงานอุตสาหกรรมและการโยธา

ที่	โครงการ	วัตถุประสงค์	เป้าหมาย (ผลผลิตโครงการ)	งบประมาณ					ตัวชี้วัด (KPI)	ผลที่คาดว่าจะได้รับ	หน่วยงาน รับผิดชอบหลัก
				2566 (บาท)	2567 (บาท)	2568 (บาท)	2569 (บาท)	2570 (บาท)			
1	ก่อสร้างรางระบายน้ำคอนกรีตเสริมเหล็ก ในเขตเทศบาล ตำบลริมปิง	เพื่อให้มีระบบการระบายน้ำที่ดีในหมู่บ้าน	กว้าง 0.30 เมตร ยาว 300 ม. ลึก 0.40 เมตร	1,000,000	1,000,000	1,000,000	1,000,000	1,000,000	รางระบายน้ำที่ได้มาตรฐาน	ในหมู่บ้านมีระบบการระบายน้ำที่ดี น้ำไม่ท่วมขัง	กองช่าง
	รวม 1 โครงการ	-	-	1,000,000	1,000,000	1,000,000	1,000,000	1,000,000	-	-	-

ยุทธศาสตร์ที่ 1 การพัฒนาด้านโครงสร้างพื้นฐาน สาธารณูปโภค สาธารณูปการ

แนวทางการพัฒนา 3. ปรับปรุงและพัฒนาระบบไฟฟ้า ประปา

แผนงานอุตสาหกรรมและการโยธา

ที่	โครงการ	วัตถุประสงค์	เป้าหมาย (ผลผลิตโครงการ)	งบประมาณ					ตัวชี้วัด (KPI)	ผลที่คาดว่าจะได้รับ	หน่วยงาน รับผิดชอบหลัก
				2566 (บาท)	2567 (บาท)	2568 (บาท)	2569 (บาท)	2570 (บาท)			
1	น้ำสะอาด ผู้บริโภคปลอดภัย	เพื่อให้ประชาชนมีน้ำสะอาดสำหรับอุปโภค บริโภค	ประชาชนตำบลริมปิง	50,000	50,000	50,000	50,000	50,000	จำนวนประชาชนที่ได้รับประโยชน์	ประชาชนมีน้ำสะอาดสำหรับอุปโภคบริโภค	กองช่าง
2	การปรับปรุงและพัฒนาระบบประปาภายในเขตเทศบาลตำบลริมปิง	เพื่อให้ประชาชนมีน้ำสำหรับอุปโภค บริโภคอย่างเพียงพอและสะอาด	พื้นที่ตำบลริมปิง	500,000	500,000	500,000	500,000	500,000	จำนวนประชาชนที่ได้รับประโยชน์	ประชาชนมีน้ำสำหรับอุปโภคบริโภคอย่างเพียงพอและสะอาด	กองช่าง
	รวม 2 โครงการ	-	-	550,000	550,000	550,000	550,000	550,000	-	-	-

แผนงานเคหะและชุมชน

ที่	โครงการ	วัตถุประสงค์	เป้าหมาย (ผลผลิตโครงการ)	งบประมาณ					ตัวชี้วัด (KPI)	ผลที่คาดว่าจะได้รับ	หน่วยงาน รับผิดชอบหลัก
				2566 (บาท)	2567 (บาท)	2568 (บาท)	2569 (บาท)	2570 (บาท)			
1	อุดหนุนการไฟฟ้าส่วนภูมิภาคจังหวัดลำพูน เพื่อขยายเขตไฟฟ้าภายในเขตเทศบาลตำบลริมปิง	เพื่ออุดหนุนงบประมาณให้แก่การไฟฟ้าส่วนภูมิภาคจังหวัดลำพูน	การไฟฟ้าส่วนภูมิภาคจังหวัดลำพูน	200,000	200,000	200,000	200,000	200,000	จำนวนงบประมาณที่ได้อุดหนุน	ได้อุดหนุนงบประมาณให้แก่การไฟฟ้าส่วนภูมิภาคจังหวัดลำพูน	กองช่าง
	รวม 1 โครงการ	-	-	200,000	200,000	200,000	200,000	200,000	-	-	-

ยุทธศาสตร์ที่ 1 การพัฒนาด้านโครงสร้างพื้นฐาน สาธารณูปโภค สาธารณูปการ

แนวทางการพัฒนา 4. ปรับปรุง พัฒนา และจัดหาแหล่งน้ำ

แผนงานอุตสาหกรรมและการโยธา

ที่	โครงการ	วัตถุประสงค์	เป้าหมาย (ผลผลิตโครงการ)	งบประมาณ					ตัวชี้วัด (KPI)	ผลที่คาดว่าจะได้รับ	หน่วยงาน รับผิดชอบหลัก
				2566 (บาท)	2567 (บาท)	2568 (บาท)	2569 (บาท)	2570 (บาท)			
1	ขุดลอกลำเหมืองสาธารณะ ในเขตเทศบาลตำบลริมปิง	เพื่อให้เกษตรกร มีน้ำใช้ในการเกษตร อย่างเพียงพอ	ลำเหมือง สาธารณะ ในเขต ทต.ริมปิง	300,000	300,000	300,000	300,000	300,000	จำนวนประชาชน ที่ได้รับประโยชน์	เกษตรกรมีน้ำสำหรับ ทำการเกษตรอย่าง เพียงพอ	กองช่าง
	รวม 1 โครงการ	-	-	300,000	300,000	300,000	300,000	300,000	-	-	-

ยุทธศาสตร์ที่ 1 การพัฒนาด้านโครงสร้างพื้นฐาน สาธารณูปโภค สาธารณูปการ

แนวทางการพัฒนา 5. จัดวางระบบผังเมือง

แผนงานอุตสาหกรรมและการโยธา

ที่	โครงการ	วัตถุประสงค์	เป้าหมาย (ผลผลิตโครงการ)	งบประมาณ					ตัวชี้วัด (KPI)	ผลที่คาดว่าจะได้รับ	หน่วยงาน รับผิดชอบหลัก
				2566 (บาท)	2567 (บาท)	2568 (บาท)	2569 (บาท)	2570 (บาท)			
1	ผังเมืองรวม	เพื่อพัฒนาบุคลากร ให้มีความรู้ความสามารถ ในการวางระบบผังเมือง	บุคลากร ทต.ริมปิง ที่มี หน้าที่จัดทำ และวางระบบ ผังเมือง	20,000	20,000	20,000	20,000	20,000	จำนวนบุคลากร ที่เข้ารับการ อบรม	บุคลากรมีความรู้ ความสามารถในการ จัดทำและวางระบบ ผังเมือง	กองช่าง
	รวม 1 โครงการ	-	-	20,000	20,000	20,000	20,000	20,000	-	-	-

ประเด็นการพัฒนาจังหวัดลำพูนที่ 1 เมืองแห่งวัฒนธรรม อัตลักษณ์วิถี และท่องเที่ยวเชิงสร้างสรรค์

ยุทธศาสตร์การพัฒนาของ อปท. ในเขตจังหวัดลำพูนที่ 1 เมืองแห่งวัฒนธรรมความหลากหลายและการท่องเที่ยวเชิงวัฒนธรรมในวิถีใหม่

ยุทธศาสตร์ที่ 2 การพัฒนาด้านเศรษฐกิจและการท่องเที่ยวเชิงเกษตรและวัฒนธรรม

2.1 แผนงานสร้างความเข้มแข็งของชุมชน

แบบ ผ.02

ที่	โครงการ	วัตถุประสงค์	เป้าหมาย (ผลผลิตโครงการ)	งบประมาณ					ตัวชี้วัด (KPI)	ผลที่คาดว่าจะได้รับ	หน่วยงาน รับผิดชอบหลัก
				2566 (บาท)	2567 (บาท)	2568 (บาท)	2569 (บาท)	2570 (บาท)			
1	ส่งเสริมศูนย์การเรียนรู้วิถีชีวิตเศรษฐกิจพอเพียงตำบลริมปิง	เพื่อส่งเสริมศูนย์การเรียนรู้วิถีชีวิตเศรษฐกิจพอเพียงตำบลริมปิง	ศูนย์การเรียนรู้วิถีชีวิตเศรษฐกิจพอเพียงตำบลริมปิง จำนวน 2 แห่ง	20,000	20,000	20,000	20,000	20,000	จำนวนผู้เข้าเยี่ยมชมและเรียนรู้ศูนย์การเรียนรู้	ศูนย์การเรียนรู้วิถีชีวิตเศรษฐกิจพอเพียงตำบลริมปิงมีกิจกรรมอย่างต่อเนื่อง	กองสวัสดิการฯ
2	ส่งเสริมเศรษฐกิจพอเพียงตามแนวพระราชดำริน	เพื่อให้ประชาชนได้ใช้ชีวิตอย่างเพียงพอตามแนวทางพระราชดำรินของรัชกาลที่ 9	ประชาชนตำบลริมปิง	20,000	20,000	20,000	20,000	20,000	จำนวนผู้เข้าร่วมกิจกรรม	ประชาชนใช้ชีวิตอย่างพอเพียง มีหนี้สินลดลง	กองสวัสดิการฯ
3	สร้างความเข้มแข็งกลุ่มอาชีพในชุมชน	เพื่อส่งเสริมและพัฒนา กลุ่มอาชีพให้เข้มแข็ง	กลุ่มอาชีพต่างๆ ในเขต ทต.ริมปิง	100,000	100,000	100,000	100,000	100,000	จำนวนกลุ่มอาชีพที่เข้ารับการฝึกอบรม	กลุ่มอาชีพได้รับการพัฒนาจนเกิดความเข้มแข็ง	กองสวัสดิการฯ

ที่	โครงการ	วัตถุประสงค์	เป้าหมาย (ผลผลิตโครงการ)	งบประมาณ					ตัวชี้วัด (KPI)	ผลที่คาดว่าจะได้รับ	หน่วยงาน รับผิดชอบหลัก
				2566 (บาท)	2567 (บาท)	2568 (บาท)	2569 (บาท)	2570 (บาท)			
4	ส่งเสริมสนับสนุนและพัฒนา ผลิตภัณฑ์ในชุมชนตำบลริมปิง	เพื่อพัฒนาผลิตภัณฑ์ รวมทั้งช่องทางการ จำหน่ายผลิตภัณฑ์	กลุ่มอาชีพต่างๆ ในเขต ทต.ริมปิง	15,000	15,000	15,000	15,000	15,000	จำนวนผลิต ภัณฑ์ที่ได้รับ การส่งเสริม	มีผลิตภัณฑ์และช่องทาง การจำหน่ายเพื่อยก ระดับคุณภาพชีวิต	กองสวัสดิการฯ
รวม 4 โครงการ		-	-	155,000	155,000	155,000	155,000	155,000	-	-	-

2.2 แผนงานการเกษตร

ที่	โครงการ	วัตถุประสงค์	เป้าหมาย (ผลผลิตโครงการ)	งบประมาณ					ตัวชี้วัด (KPI)	ผลที่คาดว่าจะได้รับ	หน่วยงาน รับผิดชอบหลัก
				2566 (บาท)	2567 (บาท)	2568 (บาท)	2569 (บาท)	2570 (บาท)			
1	พัฒนาการผลิตลำไยคุณภาพ	เพื่อยกระดับและ พัฒนาคุณภาพลำไย ให้ได้รับมาตรฐาน	เกษตรกรผู้ปลูก ลำไยตำบลริมปิง	10,000	10,000	10,000	10,000	10,000	จำนวนผู้เข้า ร่วมกิจกรรม	เกษตรกรผู้ปลูกลำไย สามารถพัฒนาการ ผลิตลำไยอย่างมี มาตรฐาน	สำนักปลัด
2	สร้างความเข้มแข็งกลุ่มเกษตรกร ทำไร่ตำบลริมปิง	เพื่อพัฒนาและส่งเสริม ความเข้มแข็งให้แก่ กลุ่มเกษตรกรทำไร่	สมาชิกกลุ่ม เกษตรกรทำไร่ ตำบลริมปิง	20,000	20,000	20,000	20,000	20,000	จำนวนสมาชิก กลุ่มเกษตรกรฯ ที่เข้าร่วมอบรม	กลุ่มเกษตรกรทำไร่ มีความเข้มแข็งและ มีศักยภาพเพิ่มขึ้น	สำนักปลัด

ที่	โครงการ	วัตถุประสงค์	เป้าหมาย (ผลผลิตโครงการ)	งบประมาณ					ตัวชี้วัด (KPI)	ผลที่คาดว่าจะได้รับ	หน่วยงาน รับผิดชอบหลัก
				2566 (บาท)	2567 (บาท)	2568 (บาท)	2569 (บาท)	2570 (บาท)			
3	สร้างความเข้มแข็งกลุ่มเกษตรกร ทำสวนตำบลลิ่มปิง	เพื่อพัฒนาและส่งเสริม ความเข้มแข็งให้แก่ กลุ่มเกษตรกรทำสวน	สมาชิกกลุ่ม เกษตรกรทำสวน ตำบลลิ่มปิง	20,000	20,000	20,000	20,000	20,000	จำนวนสมาชิก กลุ่มเกษตรกร ที่เข้าร่วมอบรม	กลุ่มเกษตรกรทำสวน มีความเข้มแข็งและ มีศักยภาพเพิ่มขึ้น	สำนักปลัด
4	ให้ความช่วยเหลือเกษตรกร ผู้มีรายได้น้อย	เพื่อช่วยเหลือเกษตรกร ผู้มีรายได้น้อย	เกษตรกรในพื้นที่ ตำบลลิ่มปิง	10,000	10,000	10,000	10,000	10,000	จำนวนเกษตรกร ที่ได้รับความ ช่วยเหลือ	เกษตรกรได้รับความ ช่วยเหลือและมีชีวิต ความเป็นอยู่ที่ดีขึ้น	สำนักปลัด
5	พัฒนาการเกษตรครบวงจร	เพื่อส่งเสริมและพัฒนา เกษตรกรตำบลลิ่มปิง ให้มีความรู้เพิ่มขึ้น	เกษตรกรตำบลลิ่มปิง	30,000	30,000	30,000	30,000	30,000	จำนวนเกษตรกร ที่เข้าร่วม กิจกรรม	เกษตรกรมีความ รู้เพิ่มขึ้น	สำนักปลัด
6	จัดงานลำไยไทย ลำไยลำพูน	เพื่อส่งเสริมบูรณาการ การทำงานร่วมกันของ อปท.และจังหวัดลำพูน	จังหวัดลำพูน และ อปท.ใน เขตจังหวัดลำพูน	20,000	20,000	20,000	20,000	20,000	จำนวนผู้เข้าชม บูทนิทรรศการ ของเทศบาลฯ	เกิดการบูรณาการ การทำงานร่วมกัน	สำนักปลัด

ที่	โครงการ	วัตถุประสงค์	เป้าหมาย (ผลผลิตโครงการ)	งบประมาณ					ตัวชี้วัด (KPI)	ผลที่คาดว่าจะได้รับ	หน่วยงาน รับผิดชอบหลัก
				2566 (บาท)	2567 (บาท)	2568 (บาท)	2569 (บาท)	2570 (บาท)			
7	อุดหนุนที่ทำการปกครองอำเภอเมืองลำพูน ตามโครงการจัดงานลำใยเพื่อสนับสนุนสินค้าไทย (ลำใยไทย ลำใยลำพูน)	เพื่อจ่ายเป็นเงินอุดหนุนให้แก่ที่ทำการปกครองอำเภอเมืองลำพูน ตามโครงการจัดงานลำใยเพื่อสนับสนุนสินค้าไทย	ที่ทำการปกครองอำเภอเมืองลำพูน	12,000	12,000	12,000	12,000	12,000	จำนวนงบประมาณที่ได้อุดหนุน	ได้อุดหนุนงบประมาณให้แก่ที่ทำการปกครองอำเภอเมืองลำพูน ตามโครงการจัดงานพระนางจามเทวีและงานฤดูหนาวจังหวัดลำพูน	สำนักปลัด
	รวม 7 โครงการ	-	-	122,000	122,000	122,000	122,000	122,000	-	-	-

ประเด็นการพัฒนาจังหวัดลำพูนที่ 1 เมืองแห่งวัฒนธรรม อัตลักษณ์วิถีและท่องเที่ยวเชิงสร้างสรรค์

ยุทธศาสตร์การพัฒนาของ อปท. ในเขตจังหวัดลำพูนที่ 1 เมืองแห่งวัฒนธรรม ความหลากหลาย และการท่องเที่ยวเชิงวัฒนธรรมในวิถีใหม่

ยุทธศาสตร์ที่ 3 การพัฒนาด้านสังคมและวัฒนธรรม

3.1 แผนงานการศาสนา วัฒนธรรม และนันทนาการ

แบบ ผ.02

ที่	โครงการ	วัตถุประสงค์	เป้าหมาย (ผลผลิตโครงการ)	งบประมาณ					ตัวชี้วัด (KPI)	ผลที่คาดว่าจะได้รับ	หน่วยงาน รับผิดชอบหลัก
				2566 (บาท)	2567 (บาท)	2568 (บาท)	2569 (บาท)	2570 (บาท)			
1	อบรมสามเณรภาคฤดูร้อน	เพื่อปลูกจิตสำนึกและค่านิยมที่ดีงามให้สามเณรเป็นผู้มีคุณธรรม จริยธรรม	สามเณรภาคฤดูร้อนในเขต ทต.ริมปิง	20,000	20,000	20,000	20,000	20,000	จำนวนสามเณรที่เข้าร่วมกิจกรรม	สามเณรภาคฤดูร้อนมีคุณธรรมและจริยธรรมในการดำเนินชีวิต	กองการศึกษาฯ
2	ปฏิบัติธรรมสัจจธำบหาลริมปิงเฉลิมพระเกียรติฯ	เพื่อส่งเสริมและเผยแผ่พระธรรมคำสอนทางศาสนาพุทธ	ประชาชนในเขต ทต.ริมปิง	50,000	50,000	50,000	50,000	50,000	จำนวนผู้เข้าร่วมกิจกรรม	ประชาชนได้ปฏิบัติตามพระธรรมคำสอนทางศาสนาพุทธ	กองการศึกษาฯ
3	อบรมคุณธรรมจริยธรรม (ธรรมะน่ารู้) สำหรับเด็กและเยาวชน	เพื่อส่งเสริมคุณธรรมจริยธรรมให้กับเด็กและเยาวชน	เด็กและเยาวชนในเขต ทต.ริมปิง	10,000	10,000	10,000	10,000	10,000	จำนวนผู้เข้าร่วมกิจกรรม	เด็กและเยาวชนมีคุณธรรมและจริยธรรมในการดำเนินชีวิต	กองการศึกษาฯ

ที่	โครงการ	วัตถุประสงค์	เป้าหมาย (ผลผลิตโครงการ)	งบประมาณ					ตัวชี้วัด (KPI)	ผลที่คาดว่าจะได้รับ	หน่วยงาน รับผิดชอบหลัก
				2566 (บาท)	2567 (บาท)	2568 (บาท)	2569 (บาท)	2570 (บาท)			
4	จัดงานประเพณีลอยกระทง	เพื่ออนุรักษ์ ส่งเสริม สืบสานประเพณีลอย กระทง	ประชาชนในเขต ทต.ริมปิง	300,000	300,000	300,000	300,000	300,000	จำนวนผู้เข้า ร่วมกิจกรรม	ประเพณีลอยกระทง ได้รับการอนุรักษ์ ส่งเสริม และสืบสาน ให้คงอยู่ต่อไป	กองการศึกษาฯ
5	ลานศิลปวัฒนธรรมไทยสายใย ชุมชนตำบลริมปิง	เพื่อส่งเสริมและ อนุรักษ์ศิลปวัฒนธรรม ภูมิปัญญาท้องถิ่น ให้คงอยู่ต่อไป	ประชาชนในเขต ทต.ริมปิง	150,000	150,000	150,000	150,000	150,000	จำนวนผู้เข้า ร่วมกิจกรรม	เยาวชนรุ่นหลังเห็น ความสำคัญและ วางแผนในวัฒนธรรม ชุมชนตำบลริมปิง	กองการศึกษาฯ
6	ส่งเสริมประเพณีสลากภัตต์ (สลากย้อม) ตำบลริมปิง	เพื่อส่งเสริมการ อนุรักษ์ประเพณี สลากภัตต์(สลากย้อม) ตำบลริมปิง	ประชาชนในเขต ทต.ริมปิง และพื้นที่ใกล้เคียง	70,000	70,000	70,000	70,000	70,000	จำนวนผู้เข้า ร่วมกิจกรรม	ประชาชนได้อนุรักษ์ ประเพณีสลากภัตต์ (สลากย้อม)ตำบล ริมปิง	กองการศึกษาฯ
7	ส่งเสริมสืบสานศิลปวัฒนธรรม ล้านนา	เพื่อส่งเสริมสืบสาน ศิลปวัฒนธรรมล้านนา ให้แก่คนรุ่นหลัง	ประชาชนในเขต ทต.ริมปิง	30,000	30,000	30,000	30,000	30,000	จำนวนผู้เข้า ร่วมกิจกรรม	ศิลปวัฒนธรรมล้านนา ได้รับการส่งเสริม สืบสานให้คงอยู่จน รุ่นลูกหลาน	กองการศึกษาฯ

ที่	โครงการ	วัตถุประสงค์	เป้าหมาย (ผลผลิตโครงการ)	งบประมาณ					ตัวชี้วัด (KPI)	ผลที่คาดว่าจะได้รับ	หน่วยงาน รับผิดชอบหลัก
				2566 (บาท)	2567 (บาท)	2568 (บาท)	2569 (บาท)	2570 (บาท)			
8	สร้างพระธาตุวัดในเขตเทศบาลตำบลริมปิง	เพื่อเป็นการสืบสานอนุรักษ์วัฒนธรรมและประเพณีอันดีงามของศาสนาพุทธ	ประชาชนในเขตทต.ริมปิง	35,000	35,000	35,000	35,000	35,000	จำนวนผู้เข้าร่วมกิจกรรม	พุทธศาสนิกชนได้ร่วมสืบสาน อนุรักษ์ วัฒนธรรมและประเพณีอันดีงาม	กองการศึกษาฯ
9	สืบทอดภูมิปัญญาท้องถิ่น อ้อยสอนหลาน	เพื่อให้เด็กและเยาวชนได้สืบทอดภูมิปัญญาท้องถิ่นของตน	เด็กและเยาวชนในตำบลริมปิง	20,000	20,000	20,000	20,000	20,000	จำนวนเด็ก เยาวชนที่เข้าร่วมกิจกรรม	เด็กและเยาวชนมีได้สืบทอดภูมิปัญญาท้องถิ่นของตนเอง	กองการศึกษาฯ
10	หล่อเทียนและถวายเทียนพรรษา	เพื่อส่งเสริมและอนุรักษ์ วัฒนธรรมประเพณีของชาวพุทธ	ประชาชนในเขตทต.ริมปิง	20,000	20,000	20,000	20,000	20,000	จำนวนผู้เข้าร่วมกิจกรรม	พุทธศาสนิกชนได้ร่วมกันอนุรักษ์ วัฒนธรรมประเพณี การถวายเทียนพรรษา	กองการศึกษาฯ
11	ไหว้สาปารมีครูบาเจ้าศรีวิชัย นักบุญแห่งล้านนา	เพื่อเป็นการระลึกและปฏิบัติตาม พระธรรมคำสอนของครูบาเจ้าศรีวิชัย	ประชาชนในเขตทต.ริมปิง	30,000	30,000	30,000	30,000	30,000	จำนวนผู้เข้าร่วมกิจกรรม	ประชาชนได้ระลึก และได้ปฏิบัติตาม พระธรรมคำสอนของครูบาเจ้าศรีวิชัย	กองการศึกษาฯ

ที่	โครงการ	วัตถุประสงค์	เป้าหมาย (ผลผลิตโครงการ)	งบประมาณ					ตัวชี้วัด (KPI)	ผลที่คาดว่าจะได้รับ	หน่วยงาน รับผิดชอบหลัก
				2566 (บาท)	2567 (บาท)	2568 (บาท)	2569 (บาท)	2570 (บาท)			
12	อนุรักษ์ประเพณีพื้นบ้าน การพ้อนผีเสื้อบ้าน	เพื่อส่งเสริมการ อนุรักษ์ประเพณี พื้นบ้าน การพ้อน ผีเสื้อบ้าน	ประชาชนในเขต ทต.ริมปิง	30,000	30,000	30,000	30,000	30,000	จำนวนผู้เข้า ร่วมกิจกรรม	ประชาชนได้อนุรักษ์ ประเพณีพื้นบ้าน การพ้อนผีเสื้อบ้าน	กองการศึกษาฯ
13	อนุรักษ์วัฒนธรรมประเพณี ท้องถิ่น (รุกขมูลกรรม)	เพื่อเผยแพร่ธรรมะ และร่วมกันประกอบ กิจกรรมทางพระพุทธ ศาสนา	ประชาชนในเขต ทต.ริมปิง	100,000	100,000	100,000	100,000	100,000	จำนวนผู้เข้า ร่วมกิจกรรม	มีการเผยแพร่ธรรมะ และประชาชนร่วมกัน ประกอบกิจกรรม ทางพระพุทธศาสนา	กองการศึกษาฯ
14	อุดหนุนที่ทำการปกครองอำเภอ เมืองลำพูน ตามโครงการจัดงาน ประเพณีสงกรานต์พระธาตุหริภุญชัย จังหวัดลำพูน	เพื่อจ่ายเป็นเงินอุดหนุน ให้แก่ที่ทำการปกครอง อำเภอเมืองลำพูน ตามโครงการจัดงาน ประเพณีสงกรานต์ พระธาตุหริภุญชัย จังหวัดลำพูน	ที่ทำการปกครอง อำเภอเมืองลำพูน	5,000	5,000	5,000	5,000	5,000	จำนวน งบประมาณ ที่ได้อุดหนุน	ได้อุดหนุนงบประมาณ ให้แก่ที่ทำการปกครอง อำเภอเมืองลำพูน ตามโครงการจัดงาน ประเพณีสงกรานต์ พระธาตุหริภุญชัย จังหวัดลำพูน	กองการศึกษาฯ

ที่	โครงการ	วัตถุประสงค์	เป้าหมาย (ผลผลิตโครงการ)	งบประมาณ					ตัวชี้วัด (KPI)	ผลที่คาดว่าจะได้รับ	หน่วยงาน รับผิดชอบหลัก
				2566 (บาท)	2567 (บาท)	2568 (บาท)	2569 (บาท)	2570 (บาท)			
15	อุดหนุนศูนย์การศึกษาพระ พุทธศาสนาวันอาทิตย์ วัดเจดีย์ขาว ตามโครงการ สอนพระพุทธศาสนาวันอาทิตย์	เพื่อจ่ายเป็นเงินอุดหนุน ให้แก่ศูนย์การศึกษา พระพุทธศาสนาวัน อาทิตย์ วัดเจดีย์ขาว ตามโครงการสอนพระ พุทธศาสนาวันอาทิตย์	ศูนย์การศึกษา พระพุทธศาสนา วันอาทิตย์ วัดเจดีย์ขาว	80,000	80,000	80,000	80,000	80,000	จำนวน งบประมาณ ที่ได้อุดหนุน	ได้อุดหนุนงบประมาณ ให้แก่ศูนย์การศึกษา พระพุทธศาสนา วันอาทิตย์ วัดเจดีย์ ขาว	กองการศึกษาฯ
16	ส่งเสริมประเพณีแข่งเรือ	เพื่อสืบสานประเพณี แข่งเรือตำบลริมปิง	ประชาชนในเขต ทต.ริมปิง	140,000	140,000	140,000	140,000	140,000	จำนวนผู้เข้า ร่วมกิจกรรม	ประเพณีการแข่งเรือ ได้รับการอนุรักษ์ สืบทอดต่อไป	กองการศึกษาฯ
17	สืบสานดนตรีพื้นบ้านนาฏศิลป์ พื้นเมือง	เพื่อปลูกฝังจิตสำนึก ความเป็นไทยให้เด็ก และเยาวชน ตระหนัก ถึงความเป็นล้านนา	เด็กและเยาวชน ในเขต ทต.ริมปิง	60,000	60,000	60,000	60,000	60,000	จำนวนเด็ก เยาวชนที่เข้า ร่วมกิจกรรม	เด็กและเยาวชนมี จิตสำนึกความเป็น ไทย และตระหนัก ถึงความเป็นล้านนา	กองการศึกษาฯ
18	สืบสานภูมิปัญญาท้องถิ่นศูนย์ พัฒนาเด็กเล็กตำบลริมปิง	เพื่อให้เด็กนักเรียน เห็นความสำคัญของ ภูมิปัญญาท้องถิ่น	เด็กนักเรียน ศพด.ทต.ริมปิง	10,000	10,000	10,000	10,000	10,000	จำนวนเด็ก นักเรียนที่เข้า ร่วมกิจกรรม	เด็กนักเรียนเห็นความ สำคัญและสืบสาน ภูมิปัญญาท้องถิ่น	กองการศึกษาฯ

ที่	โครงการ	วัตถุประสงค์	เป้าหมาย (ผลผลิตโครงการ)	งบประมาณ					ตัวชี้วัด (KPI)	ผลที่คาดว่าจะได้รับ	หน่วยงาน รับผิดชอบหลัก
				2566 (บาท)	2567 (บาท)	2568 (บาท)	2569 (บาท)	2570 (บาท)			
19	วัฒนธรรมไทย สายใยชุมชน	เพื่อส่งเสริมการอนุรักษ์ศิลปวัฒนธรรมไทยให้กับชุมชน	ประชาชนในเขต ทต.ริมปิง	50,000	50,000	50,000	50,000	50,000	จำนวนผู้เข้าร่วมกิจกรรม	ประชาชนได้อนุรักษ์ศิลปวัฒนธรรมไทย	กองการศึกษาฯ
20	ส่งเสริมและอนุรักษ์อาหารพื้นบ้าน	เพื่อส่งเสริมการอนุรักษ์อาหารพื้นบ้าน	ประชาชนในเขต ทต.ริมปิง	50,000	50,000	50,000	50,000	50,000	จำนวนผู้เข้าร่วมกิจกรรม	ประชาชนได้อนุรักษ์อาหารพื้นบ้าน	กองการศึกษาฯ
21	สืบสานภูมิปัญญาท้องถิ่นตำบลริมปิง	เพื่อสืบสานภูมิปัญญาท้องถิ่นให้คงอยู่คู่กับชุมชน	ประชาชนในเขต ทต.ริมปิง	50,000	50,000	50,000	50,000	50,000	จำนวนผู้เข้าร่วมกิจกรรม	ประชาชนได้สืบสานภูมิปัญญาท้องถิ่นให้คงอยู่สืบไป	กองการศึกษาฯ
22	สืบสานศิลปวัฒนธรรมฟ้อนยอง	เพื่อส่งเสริมการสืบสานศิลปวัฒนธรรมฟ้อนยอง	ประชาชนในเขต ทต.ริมปิง	20,000	20,000	20,000	20,000	20,000	จำนวนผู้เข้าร่วมกิจกรรม	ประชาชนได้สืบสานศิลปวัฒนธรรมฟ้อนยอง	กองการศึกษาฯ

ที่	โครงการ	วัตถุประสงค์	เป้าหมาย (ผลผลิตโครงการ)	งบประมาณ					ตัวชี้วัด (KPI)	ผลที่คาดว่าจะได้รับ	หน่วยงาน รับผิดชอบหลัก
				2566 (บาท)	2567 (บาท)	2568 (บาท)	2569 (บาท)	2570 (บาท)			
23	อุดหนุนที่ทำการปกครองอำเภอเมืองลำพูน ตามโครงการจัดงานพระนางจามเทวีและงานฤดูหนาวจังหวัดลำพูน	เพื่อจ่ายเป็นเงินอุดหนุนให้แก่ที่ทำการปกครองอำเภอเมืองลำพูน ตามโครงการจัดงานพระนางจามเทวีและงานฤดูหนาวจังหวัดลำพูน	ที่ทำการปกครองอำเภอเมืองลำพูน	12,000	12,000	12,000	12,000	12,000	จำนวนงบประมาณที่ได้อุดหนุน	ได้อุดหนุนงบประมาณให้แก่ที่ทำการปกครองอำเภอเมืองลำพูน ตามโครงการจัดงานพระนางจามเทวีและงานฤดูหนาวจังหวัดลำพูน	สำนักปลัด
	รวม 23 โครงการ	-	-	1,342,000	1,342,000	1,342,000	1,342,000	1,342,000	-	-	-

3.2 แผนงานการรักษาความสงบภายใน

ที่	โครงการ	วัตถุประสงค์	เป้าหมาย (ผลผลิตโครงการ)	งบประมาณ					ตัวชี้วัด (KPI)	ผลที่คาดว่าจะได้รับ	หน่วยงาน รับผิดชอบหลัก
				2566 (บาท)	2567 (บาท)	2568 (บาท)	2569 (บาท)	2570 (บาท)			
1	ป้องกันและลดอุบัติเหตุทางถนนในช่วงเทศกาล	เพื่อเฝ้าระวังและป้องกันการเกิดอุบัติเหตุในช่วงเทศกาลสำคัญต่างๆ	ตั้งจุดตรวจร่วมกับชมรมกำนันผู้ใหญ่บ้านและหน่วยบริการประชาชนตำบลริมปิง	36,000	36,000	36,000	36,000	36,000	จำนวนสถิติการเกิดอุบัติเหตุ	การเกิดอุบัติเหตุในช่วงเทศกาลสำคัญลดน้อยลง	สำนักปลัด
2	ฝึกอบรมเชิงปฏิบัติการเพื่อลดความเสี่ยงต่อการเกิดอัคคีภัยและการซ้อมแผนการป้องกันอัคคีภัย	เพื่อป้องกันและเตรียมความพร้อมรับมือกับสาธารณภัยขณะปฏิบัติงาน	บุคลากรของทต.ริมปิง	35,000	35,000	35,000	35,000	35,000	จำนวนผู้เข้าร่วมกิจกรรม	บุคลากรมีความพร้อมกับการปฏิบัติงาน เมื่อเกิดสาธารณภัย	สำนักปลัด
3	พัฒนาศักยภาพบุคลากรในงานป้องกันและบรรเทาสาธารณภัยเทศบาลตำบลริมปิง	เพื่อให้ผู้ปฏิบัติหน้าที่มีความรู้ความเข้าใจในการช่วยเหลืออย่างถูกวิธี	บุคลากรงานป้องกันและบรรเทาสาธารณภัยทต.ริมปิง	30,000	30,000	30,000	30,000	30,000	จำนวนผู้เข้าร่วมกิจกรรม	ผู้ปฏิบัติหน้าที่มีความรู้ความเข้าใจในการช่วยเหลืออย่างถูกวิธี	สำนักปลัด

ที่	โครงการ	วัตถุประสงค์	เป้าหมาย (ผลผลิตโครงการ)	งบประมาณ					ตัวชี้วัด (KPI)	ผลที่คาดว่าจะได้รับ	หน่วยงาน รับผิดชอบหลัก
				2566 (บาท)	2567 (บาท)	2568 (บาท)	2569 (บาท)	2570 (บาท)			
4	ให้ความรู้แก่สมาชิก อปพร. ตำบลริมปิง ด้านการป้องกันภัย ทางถนน	เพื่อให้สมาชิก อปพร. มีความรู้เกี่ยวกับการ ให้บริการและป้องกัน ภัยทางถนน	สมาชิก อปพร. ตำบลริมปิง	10,000	10,000	10,000	10,000	10,000	จำนวนผู้เข้า ร่วมกิจกรรม	สมาชิก อปพร. มี ความรู้เกี่ยวกับการ ให้บริการและป้องกัน ภัยทางถนน	สำนักปลัด
5	อบรมด้านสาธารณสุขและ ซ้อมแผนสาธารณสุขในสถาน ศึกษา	เพื่อป้องกันและ เตรียมความพร้อม รับมือกับสาธารณสุข ในสถานศึกษา	บุคลากรและ นักเรียนของ ศพด.ทต.ริมปิง	10,000	10,000	10,000	10,000	10,000	จำนวนผู้เข้า ร่วมกิจกรรม	บุคลากรและนักเรียน ของ ศพด.ทต.ริมปิง มีความพร้อมเมื่อเกิด สาธารณสุขในสถาน ศึกษา	สำนักปลัด
6	สร้างจิตสำนึกด้านการใช้ถนน ให้แก่เด็กและเยาวชนในเขต เทศบาลตำบลริมปิง	เพื่อสร้างจิตสำนึกใน การใช้ถนนอย่าง ปลอดภัยให้แก่เด็ก และเยาวชน	เด็กและเยาวชน ในเขต ทต.ริมปิง	15,000	15,000	15,000	15,000	15,000	จำนวนผู้เข้า ร่วมกิจกรรม	เด็กและเยาวชน มีจิตสำนึกในการ ใช้รถใช้ถนนอย่าง ปลอดภัย	สำนักปลัด
7	ติดตั้งกล้องวงจรปิด CCTV ในเขตเทศบาลตำบลริมปิง	เพื่อเฝ้าระวังและ ติดตามปัญหา เสพติดและอุบัติเหตุ	กล้องวงจรปิด บริเวณจุดเสี่ยง	1,500,000	1,500,000	1,500,000	1,500,000	1,500,000	จำนวนจุด ที่ติดตั้งกล้อง	ประชาชนมีความ ปลอดภัยในชีวิตและ ทรัพย์สิน ปลอดภัย	สำนักปลัด

ที่	โครงการ	วัตถุประสงค์	เป้าหมาย (ผลผลิตโครงการ)	งบประมาณ					ตัวชี้วัด (KPI)	ผลที่คาดว่าจะได้รับ	หน่วยงาน รับผิดชอบหลัก
				2566 (บาท)	2567 (บาท)	2568 (บาท)	2569 (บาท)	2570 (บาท)			
8	อุดหนุนสถานีตำรวจภูธรอำเภอเมืองลำพูน ตามโครงการ SMART SAFETY ZONE 4.0	เพื่อจ่ายเป็นเงินอุดหนุนให้แก่สถานีตำรวจภูธรอำเภอเมืองลำพูน ตามโครงการ SMART SAFETY ZONE 4.0	สถานีตำรวจภูธรอำเภอเมืองลำพูน	100,000	100,000	100,000	100,000	100,000	จำนวนงบประมาณที่ได้อุดหนุน	ได้อุดหนุนงบประมาณให้แก่สถานีตำรวจภูธรอำเภอเมืองลำพูน ตามโครงการ SMART SAFETY ZONE 4.0	สำนักปลัด
	รวม 8 โครงการ	-	-	1,736,000	1,736,000	1,736,000	1,736,000	1,736,000	-	-	-

3.3 แผนงานการศึกษา

ที่	โครงการ	วัตถุประสงค์	เป้าหมาย (ผลผลิตโครงการ)	งบประมาณ					ตัวชี้วัด (KPI)	ผลที่คาดว่าจะได้รับ	หน่วยงาน รับผิดชอบหลัก
				2566 (บาท)	2567 (บาท)	2568 (บาท)	2569 (บาท)	2570 (บาท)			
1	โครงการ To Be Number One ตำบลริมปิง	เพื่อเฝ้าระวังป้องกันปัญหายาเสพติดและส่งเสริมการใช้เวลาให้เกิดประโยชน์	เยาวชนและประชาชนในเขต ทต.ริมปิง	10,000	10,000	10,000	10,000	10,000	จำนวนผู้เข้าร่วมกิจกรรม	เยาวชนและประชาชนห่างไกลยาเสพติดและใช้เวลาว่างให้เกิดประโยชน์	กองการศึกษาฯ
	รวม 1 โครงการ	-	-	10,000	10,000	10,000	10,000	10,000	-	-	-

3.4 แผนงานสาธารณสุข

ที่	โครงการ	วัตถุประสงค์	เป้าหมาย (ผลผลิตโครงการ)	งบประมาณ					ตัวชี้วัด (KPI)	ผลที่คาดว่าจะได้รับ	หน่วยงาน รับผิดชอบหลัก
				2566 (บาท)	2567 (บาท)	2568 (บาท)	2569 (บาท)	2570 (บาท)			
1	รวมพลังไทยทั้งชาติขจัดสิ้นยาเสพติด ศูนย์ปฏิบัติการพลังแผ่นดินเอาชนะยาเสพติด ตำบลริมปิง (ศพส.ต.ริมปิง)	เพื่อป้องกันและแก้ไขปัญหายาเสพติดในเขต ทต.ริมปิง	ประชาชนในเขตทต.ริมปิง	60,000	60,000	60,000	60,000	60,000	จำนวนผู้เสพยาเสพติด	ในพื้นที่ตำบลริมปิง มีจำนวนผู้เสพยาเสพติด	กองสาธารณสุขฯ
2	เฝ้าระวัง แก้ไข ติดตามปัญหายาเสพติดตำบลริมปิง	เพื่อป้องกันแก้ไขปัญหายาเสพติดในเขตทต.ริมปิง	ประชาชนในเขตทต.ริมปิง	15,000	15,000	15,000	15,000	15,000	จำนวนผู้เสพยาเสพติด	ผู้เสพยาเสพติดมีจำนวนลดน้อยลง	กองสาธารณสุขฯ
3	กีฬาประชาชนต้านภัยยาเสพติด	เพื่อส่งเสริมให้เยาวชนและประชาชนได้เล่นกีฬาและใช้เวลาว่างให้เกิดประโยชน์	ประชาชนในเขตทต.ริมปิง	270,000	270,000	270,000	270,000	270,000	จำนวนผู้เข้าร่วมกิจกรรม	เยาวชนและประชาชนไกลยาเสพติด	กองสาธารณสุขฯ
4	ฟื้นฟูและบำบัดผู้เสพยาเสพติดในเขตเทศบาลตำบลริมปิง	เพื่อส่งตัวผู้เสพยาเสพติดที่สมัครใจเข้ารับการบำบัดในศูนย์บำบัดยาเสพติด	ผู้เสพยาเสพติดในเขต ทต.ริมปิง ที่สมัครใจเข้ารับการบำบัด	20,000	20,000	20,000	20,000	20,000	จำนวนผู้เสพยาที่สมัครใจเข้ารับการบำบัด	ผู้เสพยาฯ สามารถเลิกยาเสพติดได้	กองสาธารณสุขฯ

ที่	โครงการ	วัตถุประสงค์	เป้าหมาย (ผลผลิตโครงการ)	งบประมาณ					ตัวชี้วัด (KPI)	ผลที่คาดว่าจะได้รับ	หน่วยงาน รับผิดชอบหลัก
				2566 (บาท)	2567 (บาท)	2568 (บาท)	2569 (บาท)	2570 (บาท)			
5	อุดหนุนที่ทำการปกครองอำเภอเมืองลำพูน (ศูนย์ปฏิบัติการป้องกันและปราบปรามยาเสพติดอำเภอเมืองลำพูน) (ศป.ปส.อ.เมืองลำพูน) (ศป.ปส.อ.เมืองลำพูน) ตามโครงการบริหารจัดการแบบบูรณาการของศูนย์ปฏิบัติการป้องกันและปราบปรามยาเสพติดอำเภอเมืองลำพูน จังหวัดลำพูน	เพื่อจ่ายเป็นเงินอุดหนุนให้แก่ ศป.ปส.อ.เมืองลำพูน ตามโครงการบริหารจัดการแบบบูรณาการของศูนย์ปฏิบัติการป้องกันและปราบปรามยาเสพติดฯ	ศป.ปส.อ.เมืองลำพูน	20,000	20,000	20,000	20,000	20,000	จำนวนงบประมาณที่ได้อุดหนุน	ได้อุดหนุนงบประมาณให้แก่ ศป.ปส.อ.เมืองลำพูน ตามโครงการบริหารจัดการแบบบูรณาการของศูนย์ปฏิบัติการป้องกันและปราบปรามยาเสพติดฯ	กองสาธารณสุขฯ
	รวม 5 โครงการ	-	-	385,000	385,000	385,000	385,000	385,000	-	-	-

3.5 แผนงานสร้างความเข้มแข็งของชุมชน

ที่	โครงการ	วัตถุประสงค์	เป้าหมาย (ผลผลิตโครงการ)	งบประมาณ					ตัวชี้วัด (KPI)	ผลที่คาดว่าจะได้รับ	หน่วยงาน รับผิดชอบหลัก
				2566 (บาท)	2567 (บาท)	2568 (บาท)	2569 (บาท)	2570 (บาท)			
1	พาลูกจูงหลานเข้าวัด	เพื่อส่งเสริมให้ครอบครัวปลูกฝังคุณธรรมจริยธรรมขนบธรรมเนียมประเพณีอันเป็นแบบอย่างที่ดีแก่เด็กและเยาวชน	เด็ก เยาวชน และครอบครัว ในเขต ทต.ริมปิง	40,000	40,000	40,000	40,000	40,000	จำนวนผู้เข้าร่วมกิจกรรม	ครอบครัวได้ปลูกฝังคุณธรรมจริยธรรมขนบธรรมเนียมประเพณีอันเป็นแบบอย่างที่ดีแก่เด็กและเยาวชน	กองสวัสดิการฯ

ที่	โครงการ	วัตถุประสงค์	เป้าหมาย (ผลผลิตโครงการ)	งบประมาณ					ตัวชี้วัด (KPI)	ผลที่คาดว่าจะได้รับ	หน่วยงาน รับผิดชอบหลัก
				2566 (บาท)	2567 (บาท)	2568 (บาท)	2569 (บาท)	2570 (บาท)			
2	ดูแลห่วงใยใส่ใจคนพิการ	เพื่อเยี่ยมเยียนและ ให้กำลังใจแก่คนพิการ	คนพิการในเขต ทต.ริมปิง	5,000	5,000	5,000	5,000	5,000	จำนวนคนพิการ ที่เข้าร่วม กิจกรรม	ผู้พิการมีกำลังใจ ในการดำเนินชีวิต	กองสวัสดิการฯ
3	ฝึกอบรมอาชีพคนพิการตำบล ริมปิง	เพื่อสนับสนุนการ สร้างงานให้กับคนพิการ ให้มีอาชีพสร้างรายได้	ฝึกอบรมอาชีพ คนพิการในเขต ทต.ริมปิง	10,000	10,000	10,000	10,000	10,000	จำนวนคนพิการ ที่ประกอบอาชีพ หลังการฝึกอบรม	คนพิการและครอบครัว คนพิการมีรายได้	กองสวัสดิการฯ
4	ฝึกอบรมอาชีพสำหรับผู้ด้อยโอกาส ตำบลริมปิง	เพื่อส่งเสริมอาชีพและ สร้างรายได้ให้กับ ผู้ด้อยโอกาส	ผู้ด้อยโอกาสในเขต ทต.ริมปิง	10,000	10,000	10,000	10,000	10,000	จำนวนผู้ด้อย โอกาสที่เข้า ร่วมกิจกรรม	ผู้ด้อยโอกาสมีอาชีพและ รายได้	กองสวัสดิการฯ
5	ศูนย์พัฒนาคุณภาพชีวิตและ ส่งเสริมอาชีพผู้สูงอายุตำบลริมปิง	เพื่อส่งเสริมให้ผู้สูงอายุ ในตำบลมีคุณภาพชีวิต ที่ดีและมีอาชีพ	ผู้สูงอายุในเขต ทต.ริมปิง	20,000	20,000	20,000	20,000	20,000	จำนวนผู้สูง อายุที่มาใช้ ศูนย์ฯ	ผู้สูงอายุตำบลริมปิง มีคุณภาพชีวิตที่ดีขึ้น	กองสวัสดิการฯ
6	ส่งเสริมและพัฒนาคุณภาพชีวิต คนพิการตำบลริมปิง	เพื่อส่งเสริมให้คนพิการ มีคุณภาพชีวิตที่ดีขึ้น	คนพิการในเขต ทต.ริมปิง	10,000	10,000	10,000	10,000	10,000	จำนวนคนพิการ ที่เข้าร่วม กิจกรรม	คนพิการในตำบล มีคุณภาพชีวิตที่ดีขึ้น	กองสวัสดิการฯ

ที่	โครงการ	วัตถุประสงค์	เป้าหมาย (ผลผลิตโครงการ)	งบประมาณ					ตัวชี้วัด (KPI)	ผลที่คาดว่าจะได้รับ	หน่วยงาน รับผิดชอบหลัก
				2566 (บาท)	2567 (บาท)	2568 (บาท)	2569 (บาท)	2570 (บาท)			
7	อบรมส่งเสริมและพัฒนาคุณภาพชีวิตผู้สูงอายุตำบลริมปิง	เพื่อส่งเสริมให้ผู้สูงอายุมีคุณภาพชีวิตที่ดีขึ้น	ผู้สูงอายุในเขต ทต.ริมปิง	40,000	40,000	40,000	40,000	40,000	จำนวนผู้สูงอายุที่เข้าร่วมกิจกรรม	ผู้สูงอายุในตำบลมีคุณภาพชีวิตที่ดีขึ้น	กองสวัสดิการฯ
8	บ้านท้อถิ่นประชารัฐร่วมใจเทิดไถ่องค์ราชันย์-ราชินี	เพื่อช่วยเหลือผู้ด้อยโอกาส ผู้ยากไร้ ที่มีที่อยู่อาศัยที่ปลอดภัยมั่นคง	ผู้ด้อยโอกาส ผู้ยากไร้ในตำบลริมปิง	600,000	600,000	600,000	600,000	600,000	จำนวนผู้ด้อยโอกาส ผู้ยากไร้ ที่ได้รับการช่วยเหลือ	ผู้ด้อยโอกาส ผู้ยากไร้ ที่มีที่อยู่อาศัยที่มั่นคง และปลอดภัย	กองสวัสดิการฯ
9	ส่งเสริมและสนับสนุนกิจกรรมของศูนย์บริการคนพิการตำบลริมปิง	เพื่อส่งเสริมและสนับสนุนกิจกรรมของศูนย์บริการคนพิการตำบลริมปิง	ศูนย์บริการคนพิการตำบลริมปิง	10,000	10,000	10,000	10,000	10,000	จำนวนผู้เข้าร่วมกิจกรรม	ศูนย์บริการคนพิการตำบลริมปิงได้รับการส่งเสริมและสนับสนุนกิจกรรม	กองสวัสดิการฯ
10	พัฒนาศักยภาพคณะกรรมการกองทุนสวัสดิการชุมชนตำบลริมปิง	เพื่อเสริมสร้างทักษะความรู้ และเพิ่มขีดความสามารถของคณะกรรมการในการบริหารจัดการกองทุนฯให้มีประสิทธิภาพ	คณะกรรมการกองทุนสวัสดิการชุมชนตำบลริมปิง	20,000	20,000	20,000	20,000	20,000	คณะกรรมการกองทุนฯ	คณะกรรมการกองทุนฯ มีทักษะความรู้ในการบริหารจัดการกองทุนมากขึ้น	กองสวัสดิการฯ

ที่	โครงการ	วัตถุประสงค์	เป้าหมาย (ผลผลิตโครงการ)	งบประมาณ					ตัวชี้วัด (KPI)	ผลที่คาดว่าจะได้รับ	หน่วยงาน รับผิดชอบหลัก
				2566 (บาท)	2567 (บาท)	2568 (บาท)	2569 (บาท)	2570 (บาท)			
11	ศูนย์การเรียนรู้ผู้สูงอายุและชุมชนตำบลริมปิง	เพื่อส่งเสริมการพัฒนาคุณภาพชีวิตและการจัดการเรียนรู้ตลอดชีวิตของผู้สูงอายุ	ศูนย์เรียนรู้ผู้สูงอายุและชุมชนตำบลริมปิง	20,000	20,000	20,000	20,000	20,000	จำนวนผู้สูงอายุที่เข้าร่วมกิจกรรม	ผู้สูงอายุมีคุณภาพชีวิตที่ดีและมีการจัดการเรียนรู้ตลอดชีวิต	กองสวัสดิการฯ
12	ช่วยเหลือผู้ด้อยโอกาส/ผู้ได้รับผลกระทบจากภัยพิบัติ	เพื่อช่วยเหลือผู้ด้อยโอกาส และผู้ได้รับผลกระทบจากภัยพิบัติ	ประชาชนในเขต ทต.ริมปิง	50,000	50,000	50,000	50,000	50,000	ผู้ด้อยโอกาสได้รับการช่วยเหลือ	ผู้ด้อยโอกาส/ผู้ได้รับผลกระทบจากภัยพิบัติต่างๆในตำบลริมปิงได้รับการช่วยเหลือ	สำนักปลัด กองสาธารณสุขฯ กองสวัสดิการฯ
13	กองทุนขยะเพื่อนช่วยเพื่อนตำบลริมปิง	เพื่อช่วยเหลือผู้สูงอายุ คนพิการและผู้ด้อยโอกาสที่ได้รับความเดือดร้อน	ผู้สูงอายุ คนพิการ คนด้อยโอกาส ในเขต ทต.ริมปิง	5,000	5,000	5,000	5,000	5,000	จำนวนผู้เข้าร่วมกิจกรรม	ผู้สูงอายุ คนพิการ ผู้ด้อยโอกาสได้รับการช่วยเหลือ	กองสวัสดิการฯ
14	อบรมเพื่อเพิ่มศักยภาพผู้นำกลุ่มพัฒนาศักยภาพผู้นำกลุ่มสตรีและคณะกรรมการกองทุนพัฒนาบทบาทสตรีตำบลริมปิง	เพื่อเสริมสร้างความรู้ ทักษะ และเพิ่มขีดความสามารถต่อการพัฒนาสตรีในการที่จะบริหาร	กลุ่มผู้นำกลุ่มสตรี และคณะกรรมการกองทุนพัฒนาบทบาทสตรีตำบลริมปิง	30,000	30,000	30,000	30,000	30,000	จำนวนสมาชิก และ คกก. กองทุนฯ ที่เข้าร่วมกิจกรรม	ผู้นำกลุ่มสตรีและคณะกรรมการกองทุนพัฒนาบทบาทสตรีตำบลริมปิงมีความเข้มแข็ง	กองสวัสดิการฯ
	รวม 14 โครงการ	-	-	870,000	870,000	870,000	870,000	870,000	-	-	-

3.6 แผนงานสังคมสงเคราะห์

ที่	โครงการ	วัตถุประสงค์	เป้าหมาย (ผลผลิตโครงการ)	งบประมาณ					ตัวชี้วัด (KPI)	ผลที่คาดว่าจะได้รับ	หน่วยงาน รับผิดชอบหลัก
				2566 (บาท)	2567 (บาท)	2568 (บาท)	2569 (บาท)	2570 (บาท)			
1	ส่งเสริมและพัฒนาคุณภาพชีวิต	เพื่อช่วยเหลือประชาชนผู้ได้รับความเดือดร้อนทางด้านคุณภาพชีวิต	ประชาชนผู้ได้รับความเดือดร้อน ตำบลริมปิง	10,000	10,000	10,000	10,000	10,000	จำนวนผู้เดือดร้อนที่ได้รับการช่วยเหลือ	ประชาชนผู้เดือดร้อนได้รับการช่วยเหลือให้มีคุณภาพชีวิตที่ดี	กองสวัสดิการฯ
2	จ้างนักเรียน นักศึกษาทำงานช่วงปิดภาคฤดูร้อน	เพื่อใช้เวลาว่างในช่วงปิดภาคเรียนให้เป็นประโยชน์ และแบ่งเบาภาระครอบครัว	นักเรียน นักศึกษาในตำบลริมปิง	150,000	150,000	150,000	150,000	150,000	จำนวนนักเรียนที่เข้าร่วมกิจกรรม	นักเรียน นักศึกษาใช้เวลาว่างในช่วงปิดภาคเรียนอย่างเป็นประโยชน์	กองสวัสดิการฯ
3	ครอบครัวอบอุ่นด้วยรักเหนื่อรัก	เพื่อส่งเสริมสนับสนุนให้ครอบครัว ชุมชน และท้องถิ่นมีความรักความสามัคคี	ทุกครอบครัว ในเขต ทต.ริมปิง	10,000	10,000	10,000	10,000	10,000	จำนวนครอบครัวที่เข้าร่วมกิจกรรม	ครอบครัว ชุมชน และคนในท้องถิ่นมีความรักความสามัคคี	กองสวัสดิการฯ
4	ยุติความรุนแรงต่อเด็กและสตรี	เพื่อส่งเสริมให้ประชาชนยุติความรุนแรงต่อเด็กและสตรี	ประชาชนในเขต ทต.ริมปิง	5,000	5,000	5,000	5,000	5,000	สถิติการทำร้ายร่างกายเด็กและสตรี ลดลง	ประชาชนตระหนักถึงการยุติความรุนแรงต่อเด็กและสตรี	กองสวัสดิการฯ
รวม 4 โครงการ		-	-	175,000	175,000	175,000	175,000	175,000	-	-	-

ประเด็นการพัฒนาจังหวัดลำพูนที่ 3 เมืองแห่งเกษตรสุขภาพและเกษตรนวัตกรรมสร้างสรรค์

ยุทธศาสตร์การพัฒนาของ อปท. ในเขตจังหวัดลำพูนที่ 3 เมืองแห่งคุณภาพชีวิต สุขภาวะ และสิ่งแวดล้อมที่ดี

ยุทธศาสตร์ที่ 4 การพัฒนาด้านสาธารณสุขและสิ่งแวดล้อม

4.1 แผนงานสาธารณสุข

แบบ ผ.02

ที่	โครงการ	วัตถุประสงค์	เป้าหมาย (ผลผลิตโครงการ)	งบประมาณ					ตัวชี้วัด (KPI)	ผลที่คาดว่าจะได้รับ	หน่วยงาน รับผิดชอบหลัก
				2566 (บาท)	2567 (บาท)	2568 (บาท)	2569 (บาท)	2570 (บาท)			
1	อุดหนุนคณะกรรมการหมู่บ้าน ตามโครงการพระราชดำริ ด้านสาธารณสุข	เพื่อจ่ายเป็นเงินอุดหนุน ให้แก่คณะกรรมการ หมู่บ้านหรือ อสม. ตามโครงการพระราช ดำริด้านสาธารณสุข	คณะกรรมการ หรือ อสม. หมู่บ้านที่ 1 -10	200,000	200,000	200,000	200,000	200,000	จำนวน งบประมาณ ที่ได้อุดหนุน	ได้อุดหนุนงบประมาณ ให้แก่คณะกรรมการ หมู่บ้านหรือ อสม. ตามโครงการพระราช ดำริด้านสาธารณสุข	กองสาธารณสุขฯ
2	ควบคุมประชากรสุนัขและแมว จรจัด เทศบาลตำบลริมปิง	เพื่อควบคุมจำนวน ประชากรสุนัขและ แมวจรจัด	สุนัขและแมว จรจัดในพื้นที่ ทต.ริมปิง	35,000	35,000	35,000	35,000	35,000	จำนวนสุนัข และแมวที่ได้ รับการควบคุม	สุนัขและแมวจรจัด ได้รับการควบคุม จำนวนประชากร	กองสาธารณสุขฯ
3	ป้องกันและควบคุมโรค ไข้เลือดออก	เพื่อป้องกันและควบคุม โรคไข้เลือดออก	ประชาชน ในเขต ทต.ริมปิง	250,000	250,000	250,000	250,000	250,000	จำนวนประชาชน ที่ได้รับประโยชน์	อัตราการป่วยด้วย โรคไข้เลือดออกใน ตำบลริมปิงลดลง	กองสาธารณสุขฯ

ที่	โครงการ	วัตถุประสงค์	เป้าหมาย (ผลผลิตโครงการ)	งบประมาณ					ตัวชี้วัด (KPI)	ผลที่คาดว่าจะได้รับ	หน่วยงาน รับผิดชอบหลัก
				2566 (บาท)	2567 (บาท)	2568 (บาท)	2569 (บาท)	2570 (บาท)			
4	ป้องกันและควบคุมโรคติดต่อ	เพื่อป้องกันและควบคุมโรคติดต่อตามฤดูกาล	ประชาชน ในเขต ทต.ริมปิง	50,000	50,000	50,000	50,000	50,000	จำนวนประชาชนที่ได้รับประโยชน์	จำนวนผู้ป่วยด้วยโรคติดต่อ มีจำนวนลดน้อยลง	กองสาธารณสุขฯ
5	สัตว์ปลอดโรค คนปลอดภัยจากโรคพิษสุนัขบ้า ตามพระปณิธาน ศาสตราจารย์ ดร.สมเด็จเจ้าฟ้าฯ กรมพระศรีสวางควัฒนวรขัตติยะราชนารี	เพื่อป้องกันและควบคุมโรคพิษสุนัขบ้า	ประชาชน ในเขต ทต.ริมปิง	100,000	100,000	100,000	100,000	100,000	จำนวนสุนัขและแมวที่ได้รับการป้องกันโรคพิษสุนัขบ้า	โรคพิษสุนัขบ้าในพื้นที่ได้รับการป้องกันและควบคุม	กองสาธารณสุขฯ
6	ปฏิบัติงานชุดปฏิบัติการฉุกเฉินเบื้องต้นตามระบบบริการการแพทย์ฉุกเฉินเทศบาลตำบลริมปิง	เพื่อให้ประชาชนสามารถเข้าถึงระบบบริการการแพทย์ได้มากขึ้น	จัดฝึกอบรมและจัดซื้อวัสดุการแพทย์	10,000	10,000	10,000	10,000	10,000	จำนวนเจ้าหน้าที่ผู้ปฏิบัติงาน	ประชาชนเข้าถึงระบบบริการการแพทย์ได้มากขึ้น	กองสาธารณสุขฯ

ที่	โครงการ	วัตถุประสงค์	เป้าหมาย (ผลผลิตโครงการ)	งบประมาณ					ตัวชี้วัด (KPI)	ผลที่คาดว่าจะได้รับ	หน่วยงาน รับผิดชอบหลัก
				2566 (บาท)	2567 (บาท)	2568 (บาท)	2569 (บาท)	2570 (บาท)			
7	ประชามสุขภาพตำบลริมปิง	เพื่อสร้างความเข้มแข็งและพัฒนาศักยภาพประชามสุขภาพตำบลให้เกิดการมีส่วนร่วมสร้างระบบสุขภาพที่เหมาะสมเอื้อประโยชน์ต่อการมีสุขภาพดีและการมี "อายุมัน ขวัญยืน" ของประชาชนตำบลริมปิง	คณะผู้บริหารฯ สมาชิกสภาฯ ภาคีเครือข่าย เอกชน นักวิชาการ สถานประกอบการ ผู้ประกอบการอาชีพ องค์กรชุมชน ตัวแทนประชาชน	30,000	30,000	30,000	30,000	30,000	จำนวนผู้เข้าร่วมกิจกรรม	1.เกิดกระบวนการแลกเปลี่ยนเรียนรู้ที่จะนำไปสู่การสร้างสุขภาวะของระดับท้องถิ่น 2.มีแผนงาน/โครงการที่แก้ไขปัญหาด้านสาธารณสุขชุมชน	กองสาธารณสุขฯ
8	ควบคุมและเฝ้าระวังโรคเอดส์ในชุมชน	เพื่อให้ประชาชนมีส่วนร่วมในการควบคุมและเฝ้าระวังโรคเอดส์	1.กลุ่มริมปิงรวมใจ 2.ประชาชน ในเขต ทต.ริมปิง	10,000	10,000	10,000	10,000	10,000	จำนวนผู้เข้าร่วมกิจกรรม	ประชาชนมีส่วนร่วมในการควบคุมและเฝ้าระวังโรคเอดส์	กองสาธารณสุขฯ
9	จัดบริการดูแลระยะยาวสำหรับผู้สูงอายุที่มีภาวะพึ่งพิง	เพื่อสนับสนุนการจัดบริการดูแลระยะยาวสำหรับผู้สูงอายุที่มีภาวะพึ่งพิง	ผู้สูงอายุที่มีภาวะพึ่งพิงในเขต ทต.ริมปิง	100,000	100,000	100,000	100,000	100,000	จำนวนผู้เข้าร่วมกิจกรรม	มีการจัดบริการดูแลระยะยาวสำหรับผู้สูงอายุที่มีภาวะพึ่งพิง	กองสาธารณสุขฯ

ที่	โครงการ	วัตถุประสงค์	เป้าหมาย (ผลผลิตโครงการ)	งบประมาณ					ตัวชี้วัด (KPI)	ผลที่คาดว่าจะได้รับ	หน่วยงาน รับผิดชอบหลัก
				2566 (บาท)	2567 (บาท)	2568 (บาท)	2569 (บาท)	2570 (บาท)			
10	ส่งเสริมกิจกรรมการเฝ้าระวัง และป้องกันทรัพยากรธรรมชาติ และสิ่งแวดล้อมในเขตเทศบาล ตำบลริมปิง	เพื่อเฝ้าระวังและป้องกัน ทรัพยากรธรรมชาติ และสิ่งแวดล้อม โดยอาศัยการมีส่วนร่วม ของคนในชุมชน	พื้นที่ตำบล ริมปิง	20,000	20,000	20,000	20,000	20,000	จำนวนกิจกรรม ที่ส่งเสริมการ เฝ้าระวังและ ป้องกันทรัพยากร ธรรมชาติฯ	ในพื้นที่ตำบลริมปิง มีระบบการเฝ้าระวัง และป้องกันทรัพยากร ธรรมชาติและสิ่งแวดล้อม	กองสาธารณสุขฯ
11	พลังงานชุมชน	เพื่อสร้างความตระหนัก ปลูกจิตสำนึกให้เห็นความ สำคัญของการใช้พลังงาน และเข้ามามีส่วนร่วม ในการประหยัดพลังงาน ในครัวเรือนและชุมชน	ประชาชน ในเขต ทต.ริมปิง	5,000	5,000	5,000	5,000	5,000	จำนวนประชาชน ที่ได้รับประโยชน์	ประชาชนมีความตื่นตัว เห็นความสำคัญและ มีส่วนร่วมในการประหยัด พลังงานในครัวเรือน	กองสาธารณสุขฯ
12	ห้องน้ำท้งถิ่น สะอาดและ ปลอดภัย	เพื่อสร้างสุขอนามัย ให้แก่ประชาชนและ นักท่องเที่ยวที่มีความ จำเป็นต้องใช้บริการ ห้องน้ำสาธารณะ	ห้องน้ำสาธารณะ ตำบลริมปิง จำนวน 5 แห่ง	5,000	5,000	5,000	5,000	5,000	จำนวนประชาชน ที่ได้รับประโยชน์	ประชาชนและนัก ท่องเที่ยวได้ใช้บริการ ห้องน้ำสาธารณะ ที่สะอาดและปลอดภัย	กองสาธารณสุขฯ

ที่	โครงการ	วัตถุประสงค์	เป้าหมาย (ผลผลิตโครงการ)	งบประมาณ					ตัวชี้วัด (KPI)	ผลที่คาดว่าจะได้รับ	หน่วยงาน รับผิดชอบหลัก
				2566 (บาท)	2567 (บาท)	2568 (บาท)	2569 (บาท)	2570 (บาท)			
13	วัด ประชา รัฐ สร้างสุข : พัฒนาวัดตามแนวทาง 5 ส.	เพื่อให้ทุกภาคส่วนมีส่วนร่วมโดยใช้แนวทาง 5 ส. ในการจัดสิ่งแวดล้อมที่เอื้อต่อสุขภาพ รวมถึงกิจกรรมเชิงพุทธ โดยจะก่อให้เกิดความเชื่อมโยงและสัมพันธ์ภาพที่ดีระหว่างวัดกับชุมชน ทำให้พระมีสุขภาพแข็งแรง วัดมีความมั่นคง ชุมชนมีความเข้มแข็ง	วัดในเขตพื้นที่ตำบลริมปิง	5,000	5,000	5,000	5,000	5,000	จำนวนวัดที่เป็นต้นแบบการพัฒนา	ทุกภาคส่วนมีส่วนร่วมโดยใช้แนวทาง 5 ส. ในการจัดการสิ่งแวดล้อมที่เอื้อต่อสุขภาพ	กองสาธารณสุขฯ
14	ประเทศไทยไร้ขยะตามแนวทางประชารัฐ	เพื่อขับเคลื่อนตำบลริมปิงและประเทศไทยไปสู่การเป็นสังคมปลอดขยะ	พื้นที่ตำบลริมปิง	20,000	20,000	20,000	20,000	20,000	จำนวนกิจกรรมที่ดำเนินการ	ตำบลริมปิงและประเทศไทยเป็นสังคมปลอดขยะ	กองสาธารณสุขฯ
15	ทำปุ๋ยหมักจากขยะเปียก	เพื่อส่งเสริมให้ประชาชนลดปริมาณขยะเปียกในครัวเรือน	ประชาชนในเขต ทต.ริมปิง	20,000	20,000	20,000	20,000	20,000	ปริมาณขยะเปียกในครัวเรือนลดลง	ประชาชนสามารถลดปริมาณขยะเปียกในครัวเรือนได้	กองสาธารณสุขฯ

ที่	โครงการ	วัตถุประสงค์	เป้าหมาย (ผลผลิตโครงการ)	งบประมาณ					ตัวชี้วัด (KPI)	ผลที่คาดว่าจะได้รับ	หน่วยงาน รับผิดชอบหลัก
				2566 (บาท)	2567 (บาท)	2568 (บาท)	2569 (บาท)	2570 (บาท)			
16	คนอิมปีงฮ่วมใจ งดรับงดให้ ถุงพลาสติกและหลอดพลาสติก	เพื่อรณรงค์ให้ผู้ ประกอบการอาหาร และประชาชน ในเขต ทต.ริมปีง ลด ละ เลิก ใช้ถุง พลาสติกและหลอด พลาสติก	ผู้ประกอบการ ร้านอาหารและ ประชาชนในเขต ทต.ริมปีง	10,000	10,000	10,000	10,000	10,000	ปริมาณการใช้ ถุงพลาสติกและ หลอดพลาสติก	ผู้ประกอบการร้าน อาหารและประชาชน ลด ละ เลิก การใช้ ถุงพลาสติกและหลอด พลาสติก	กองสาธารณสุขฯ
17	แยกก่อนทิ้ง แยกขยะติดเชื้อ เพื่อป้องกันการแพร่กระจายโรค	เพื่อสร้างความตระหนัก ให้ประชาชนเข้ามามี ส่วนร่วมในการคัดแยก ขยะก่อนทิ้ง โดยการ สร้างจิตสำนึกแก่ ประชาชนในการคัดแยก ขยะติดเชื้อ	จุดสาธิตภาชนะ ต้นแบบเพื่อรองรับ ขยะติดเชื้อ	50,000	50,000	50,000	50,000	50,000	จำนวนภาชนะ รองรับขยะติดเชื้อ	ประชาชนมีส่วนร่วมใน การคัดแยกขยะก่อนทิ้ง โดยเฉพาะขยะติดเชื้อ เพื่อป้องกันการแพร่ กระจายโรค	กองสาธารณสุขฯ
รวม 17 โครงการ		-	-	920,000	920,000	920,000	920,000	920,000	-	-	-

4.2 แผนงานการเกษตร

ที่	โครงการ	วัตถุประสงค์	เป้าหมาย (ผลผลิตโครงการ)	งบประมาณ					ตัวชี้วัด (KPI)	ผลที่คาดว่าจะได้รับ	หน่วยงาน รับผิดชอบหลัก
				2566 (บาท)	2567 (บาท)	2568 (บาท)	2569 (บาท)	2570 (บาท)			
1	แก้ไขปัญหาด้านสิ่งแวดล้อม ในเขตเทศบาลตำบลริมปิง	เพื่อแก้ไขปัญหาเหตุ รำคาญด้านสิ่งแวดล้อม ได้อย่างต่อเนื่องและ ยั่งยืน	กลุ่มผู้ประกอบการ กิจการเลี้ยงสัตว์	20,000	20,000	20,000	20,000	20,000	จำนวนปัญหา ด้านสิ่งแวดล้อม ลดลง	ปัญหาเหตุรำคาญด้าน สิ่งแวดล้อมได้รับการ แก้ไขอย่างต่อเนื่อง และมีการพัฒนาการ เฝ้าระวังสิ่งแวดล้อม โดยชุมชน	กองสาธารณสุขฯ
2	อนุรักษ์และฟื้นคืนสภาพลำเหมือง ในชุมชนตำบลริมปิง	เพื่ออนุรักษ์และฟื้นคืน สภาพลำเหมืองให้พร้อม สำหรับการใช้ประโยชน์	ลำเหมืองสาธารณะ ในตำบลริมปิง	50,000	50,000	50,000	50,000	50,000	จำนวนลำเหมือง ที่ได้รับการฟื้นฟู	สภาพลำเหมืองใน พื้นที่ตำบลริมปิง ได้รับการอนุรักษ์ และฟื้นฟูให้พร้อม สำหรับการใช้ประโยชน์	กองสาธารณสุขฯ
3	ลำพูนเมืองน่าเยือน บ้านเอื้อน น่าอยู่ เทศบาลตำบลริมปิง	เพื่อปรับปรุงภูมิทัศน์ ในพื้นที่ตำบลริมปิง ให้มีความสะอาด สวยงาม น่าอยู่	พื้นที่ตำบล ริมปิง	50,000	50,000	50,000	50,000	50,000	จำนวนพื้นที่ ที่ได้รับการ ปรับปรุง	ภูมิทัศน์ในพื้นที่ตำบล ริมปิงมีความสะอาด สวยงาม น่าอยู่	กองสาธารณสุขฯ

ที่	โครงการ	วัตถุประสงค์	เป้าหมาย (ผลผลิตโครงการ)	งบประมาณ					ตัวชี้วัด (KPI)	ผลที่คาดว่าจะได้รับ	หน่วยงาน รับผิดชอบหลัก
				2566 (บาท)	2567 (บาท)	2568 (บาท)	2569 (บาท)	2570 (บาท)			
4	ป้องกันและบรรเทาสาธารณภัย ภัยแล้งและหมอกควัน	เพื่อป้องกันและแก้ไข ปัญหาภัยแล้งและ หมอกควันในเขต ทต.ริมปิง	ประชาชนในเขต ทต.ริมปิง	5,000	5,000	5,000	5,000	5,000	จำนวนผู้ได้รับ ความช่วยเหลือ	ประชาชนได้รับการ ช่วยเหลือปัญหา ภัยแล้งและปัญหา หมอกควัน	สำนักปลัด
5	อนุรักษ์พันธุกรรมพืชอันเนื่อง มาจากพระราชดำริสมเด็จพระ เทพรัตนราชสุดาฯ สยาม บรมราชกุมารี	เพื่อส่งเสริมและอนุรักษ์ พันธุกรรมพืชในพื้นที่ ตำบลริมปิง	พื้นที่ตำบล ริมปิง	10,000	10,000	10,000	10,000	10,000	จำนวนพันธุ์ไม้ ที่ได้รับการอนุรักษ์	พันธุกรรมพืชในพื้นที่ ตำบลริมปิงได้รับการ อนุรักษ์	สำนักปลัด
รวม 5 โครงการ		-	-	135,000	135,000	135,000	135,000	135,000	-	-	-

4.3 แผนงานบริหารงานทั่วไป

ที่	โครงการ	วัตถุประสงค์	เป้าหมาย (ผลผลิตโครงการ)	งบประมาณ					ตัวชี้วัด (KPI)	ผลที่คาดว่าจะได้รับ	หน่วยงาน รับผิดชอบหลัก
				2566 (บาท)	2567 (บาท)	2568 (บาท)	2569 (บาท)	2570 (บาท)			
1	วันต้นไม้แห่งชาติ	เพื่อส่งเสริมการอนุรักษ์ ทรัพยากรธรรมชาติและ สิ่งแวดล้อม	พื้นที่ตำบล ริมปิง	10,000	10,000	10,000	10,000	10,000	จำนวนกิจกรรม ที่ดำเนินการ	ทรัพยากรธรรมชาติและ สิ่งแวดล้อมใน พื้นที่ตำบลริมปิง ได้รับการอนุรักษ์	สำนักปลัด

ที่	โครงการ	วัตถุประสงค์	เป้าหมาย (ผลผลิตโครงการ)	งบประมาณ					ตัวชี้วัด (KPI)	ผลที่คาดว่าจะได้รับ	หน่วยงาน รับผิดชอบหลัก
				2566 (บาท)	2567 (บาท)	2568 (บาท)	2569 (บาท)	2570 (บาท)			
2	รักษาน้ำ รักษาป่า รักษาแผ่นดิน	เพื่อส่งเสริมการอนุรักษ์ ทรัพยากรธรรมชาติ และสิ่งแวดล้อม	พื้นที่ตำบล ริมปิง	10,000	10,000	10,000	10,000	10,000	จำนวนกิจกรรม ที่ดำเนินการ	ทรัพยากรธรรมชาติ และสิ่งแวดล้อมใน พื้นที่ตำบลริมปิง ได้รับการอนุรักษ์	สำนักปลัด
3	1 อปท. 1 ถนนท้องถิ่นใส่ใจ สิ่งแวดล้อม	เพื่อสร้างการมีส่วนร่วม ของคนในชุมชนตาม กระบวนการประชาธิปไตย ให้เกิดการทำงานแบบ บูรณาการกับทุกภาคส่วน ด้วยการรักษาความสะอาด บริเวณถนนให้เป็น ระเบียบเรียบร้อย ดูแล รักษาสิ่งแวดล้อม	ถนนทางหลวง ในเขตตำบล ริมปิง	5,000	5,000	5,000	5,000	5,000	จำนวนกิจกรรม ที่ดำเนินการ	คนในชุมชนได้มีส่วนร่วม ตามกระบวนการประชาธิปไตย เกิดการดำเนินงานแบบ บูรณาการกับทุกภาคส่วน ด้วยการรักษาความสะอาด บริเวณถนนให้เป็นระเบียบ เรียบร้อย ดูแลรักษา สิ่งแวดล้อม	สำนักปลัด
รวม 3 โครงการ		-	-	25,000	25,000	25,000	25,000	25,000	-	-	-

4.4 แผนงานเคหะและชุมชน

ที่	โครงการ	วัตถุประสงค์	เป้าหมาย (ผลผลิตโครงการ)	งบประมาณ					ตัวชี้วัด (KPI)	ผลที่คาดว่าจะได้รับ	หน่วยงาน รับผิดชอบหลัก
				2566 (บาท)	2567 (บาท)	2568 (บาท)	2569 (บาท)	2570 (บาท)			
1	จัดการขยะโดยชุมชน (ชุมชนต้นแบบ) เทศบาลตำบล ริมปิง อำเภอเมืองลำพูน จังหวัดลำพูน	1.เพื่อให้ประชาชน มีจิตสำนึกและมี ส่วนร่วมในการกำจัด ขยะมูลฝอยในชุมชน 2.เพื่อให้ประชาชนมี ความรู้ความเข้าใจ ในการลดปริมาณขยะ และการคัดแยกขยะ ที่ถูกต้อง	ประชาชนในเขต ทต.ริมปิง	30,000	30,000	30,000	30,000	30,000	จำนวนผู้เข้าร่วม กิจกรรม	1.ประชาชนมีจิตสำนึก และมีส่วนร่วมในการ คัดแยกมูลฝอยในชุมชน 2.ประชาชนมีความรู้ ความเข้าใจการลด ปริมาณขยะ และ สามารถคัดแยกขยะ อย่างถูกต้อง	กองสาธารณสุขฯ
	รวม 1 โครงการ	-	-	30,000	30,000	30,000	30,000	30,000	-	-	-

ประเด็นการพัฒนาจังหวัดลำพูนที่ 4 เมืองแห่งความมั่นคง มั่งคั่ง ยั่งยืน

ยุทธศาสตร์การพัฒนาของ อปท. ในเขตจังหวัดลำพูนที่ 4 เมืองแห่งภูมิปัญญาและการเรียนรู้ตลอดชีวิต

ยุทธศาสตร์ที่ 5 การพัฒนาทางการศึกษาและการกีฬา

5.1 แผนงานการศึกษา

แบบ ผ.02

ที่	โครงการ	วัตถุประสงค์	เป้าหมาย (ผลผลิตโครงการ)	งบประมาณ					ตัวชี้วัด (KPI)	ผลที่คาดว่าจะได้รับ	หน่วยงาน รับผิดชอบหลัก
				2566 (บาท)	2567 (บาท)	2568 (บาท)	2569 (บาท)	2570 (บาท)			
1	ส่งเสริมโภชนาการเด็กนักเรียน ในโรงเรียนสังกัด สพฐ. (อาหาร กลางวัน) ในเขตเทศบาลตำบล ริมปิง	เพื่อส่งเสริมโภชนาการ แก่เด็กนักเรียนใน โรงเรียนสังกัด สพฐ. ในเขต ทต.ริมปิง	โรงเรียนสังกัด สห. ในเขต ทต.ริมปิง	2,000,000	2,000,000	2,000,000	2,000,000	2,000,000	จำนวนนักเรียน ที่ได้รับประโยชน์	เด็กนักเรียนได้รับการ ส่งเสริมโภชนาการ	กองการศึกษาฯ
2	เยาวชนวัยใสต้านภัยยาเสพติด	เพื่อส่งเสริมให้เยาวชน เห็นถึงโทษและป้องกัน ตัวเองจากปัญหา ยาเสพติด	เยาวชนในเขต ทต.ริมปิง	20,000	20,000	20,000	20,000	20,000	จำนวนเยาวชน ที่ได้รับประโยชน์	เด็กและเยาวชนเข้าใจ ถึงโทษและสามารถ ป้องกันตัวเองจาก ปัญหาเสพติด	กองการศึกษาฯ
3	พัฒนาสติปัญญาเด็กตำบลริมปิง	เพื่อพัฒนาเด็กแรกเกิด ถึง 5 ปี ให้ได้รับการ เสริมสร้างและพัฒนา ด้านสติปัญญา	เด็กแรกเกิดถึง 5 ปี ในเขต ทต.ริมปิง	10,000	10,000	10,000	10,000	10,000	จำนวนเด็ก ที่ได้รับประโยชน์	เด็กแรกเกิดถึง 5 ปี ได้รับการเสริมสร้างและ พัฒนาด้านสติปัญญา ที่เหมาะสมตามวัย	กองการศึกษาฯ

ที่	โครงการ	วัตถุประสงค์	เป้าหมาย (ผลผลิตโครงการ)	งบประมาณ					ตัวชี้วัด (KPI)	ผลที่คาดว่าจะได้รับ	หน่วยงาน รับผิดชอบหลัก
				2566 (บาท)	2567 (บาท)	2568 (บาท)	2569 (บาท)	2570 (บาท)			
4	ประชุมพบปะผู้ปกครองศูนย์พัฒนาเด็กเล็กเทศบาลตำบลริมปิง	เพื่อเผยแพร่ประชาสัมพันธ์ข้อมูลข่าวสารและผลการดำเนินงานของศูนย์พัฒนาเด็กเล็กแก่ผู้ปกครองและคณะกรรมการศูนย์ฯ	ผู้ปกครองและคกก.ศูนย์พัฒนาเด็กเล็กฯ	30,000	30,000	30,000	30,000	30,000	จำนวนผู้เข้าร่วมกิจกรรม	ผู้ปกครองคณะกรรมการศูนย์ฯ ได้รับทราบข้อมูลข่าวสารและผลการดำเนินงานของศูนย์พัฒนาเด็กเล็กเทศบาลตำบลริมปิง	กองการศึกษาฯ
5	เศรษฐกิจพอเพียงศูนย์พัฒนาเด็กเล็กเทศบาลตำบลริมปิง	เพื่อให้เด็กนักเรียนมีความรู้ความเข้าใจเกี่ยวกับหลักปรัชญาเศรษฐกิจพอเพียงและนำไปปฏิบัติได้	นักเรียน ศพด.ทต.ริมปิง	5,000	5,000	5,000	5,000	5,000	จำนวนนักเรียนที่ได้รับประโยชน์	เด็กนักเรียนมีความรู้ความเข้าใจเกี่ยวกับหลักปรัชญาเศรษฐกิจพอเพียงและนำไปปฏิบัติได้	กองการศึกษาฯ
6	สนับสนุนค่าใช้จ่ายในการบริหารสถานศึกษา	เพื่อสนับสนุนค่าใช้จ่ายในการบริหารสถานศึกษา 1.ค่าจัดการเรียนการสอน (รายหัว) ศพด.ทต.ริมปิง 2.ค่าอาหารกลางวันเด็กนักเรียน ศพด.ทต.ริมปิง	นักเรียน ศพด.ทต.ริมปิง	600,000	600,000	600,000	600,000	600,000	จำนวนนักเรียนที่ได้รับประโยชน์	ได้สนับสนุนค่าใช้จ่ายในการบริหารสถานศึกษาให้แก่ศูนย์พัฒนาเด็กเล็กเทศบาลตำบลริมปิง	กองการศึกษาฯ

ที่	โครงการ	วัตถุประสงค์	เป้าหมาย (ผลผลิตโครงการ)	งบประมาณ					ตัวชี้วัด (KPI)	ผลที่คาดว่าจะได้รับ	หน่วยงาน รับผิดชอบหลัก
				2566 (บาท)	2567 (บาท)	2568 (บาท)	2569 (บาท)	2570 (บาท)			
7	เสริมสร้างพัฒนาการเรียนรู้ให้แก่เด็กก่อนวัยเรียนศูนย์พัฒนาเด็กเล็กเทศบาลตำบลริมปิง	เพื่อเสริมสร้างพัฒนาการเรียนรู้ให้แก่เด็กก่อนวัยเรียน	นักเรียนศพด.ทต.ริมปิง	50,000	50,000	50,000	50,000	50,000	จำนวนนักเรียนที่ได้รับประโยชน์	เด็กนักเรียนพัฒนาการเรียนรู้ที่ดี	กองการศึกษาฯ
8	ส่งเสริมการเรียนรู้ให้แก่เด็กเยาวชน และประชาชนตำบลริมปิง	เพื่อส่งเสริมให้เด็กเยาวชน และประชาชนมีทักษะการใช้ภาษาอังกฤษด้านการฟังและการพูดที่ดี	เด็ก เยาวชน และประชาชนในเขต ทต.ริมปิง	100,000	100,000	100,000	100,000	100,000	จำนวนเด็กเยาวชน และประชาชนที่เข้าร่วมกิจกรรม	เด็ก เยาวชน และประชาชนมีทักษะการใช้ภาษาอังกฤษด้านการฟังและการพูดที่ดี	กองการศึกษาฯ
9	อุดหนุนกิจกรรมการเรียนการสอนที่สอดคล้องกับวิถีชุมชนและภูมิปัญญาท้องถิ่น	เพื่อส่งเสริมให้เด็กมีการเรียนการสอนที่สอดคล้องกับวิถีชุมชนและภูมิปัญญาท้องถิ่น	โรงเรียนในเขตทต.ริมปิง	150,000	150,000	150,000	150,000	150,000	จำนวนนักเรียนที่ได้รับประโยชน์	นักเรียนได้รับการส่งเสริมให้มีการเรียนการสอนที่สอดคล้องกับวิถีชุมชนและภูมิปัญญาท้องถิ่น	กองการศึกษาฯ
	รวม 9 โครงการ	-	-	2,965,000	2,965,000	2,965,000	2,965,000	2,965,000	-	-	-

5.2 แผนงานการศาสนา วัฒนธรรม และนันทนาการ

ที่	โครงการ	วัตถุประสงค์	เป้าหมาย (ผลผลิตโครงการ)	งบประมาณ					ตัวชี้วัด (KPI)	ผลที่คาดว่าจะได้รับ	หน่วยงาน รับผิดชอบหลัก
				2566 (บาท)	2567 (บาท)	2568 (บาท)	2569 (บาท)	2570 (บาท)			
1	วันเด็กแห่งชาติ	เพื่อส่งเสริมให้เยาวชน ตระหนักถึงหน้าที่ของ ตนเองและมีความกล้า แสดงออกตามวัย	เยาวชนในเขต ทต.ริมปิง	100,000	100,000	100,000	100,000	100,000	จำนวนผู้เข้าร่วม กิจกรรม	เยาวชนได้ตระหนักถึง หน้าที่ของตนเองและ กล้าแสดงออก	กองการศึกษาฯ
2	จัดการแข่งขันกีฬาเด็กและ เยาวชนตำบลริมปิง	เพื่อส่งเสริมให้เด็กและ เยาวชนได้ออกกำลังกาย และใช้เวลาว่างให้เกิด ประโยชน์	เด็กและเยาวชน ในเขต ทต.ริมปิง	150,000	150,000	150,000	150,000	150,000	จำนวนเด็กและ เยาวชนที่เข้า ร่วมกิจกรรม	เด็กและเยาวชนได้ ออกกำลังกายและ ใช้เวลาว่างให้เกิด ประโยชน์	กองการศึกษาฯ
3	จัดการแข่งขันกีฬาเปตองตำบล ริมปิง	เพื่อส่งเสริมให้ประชาชน ได้ออกกำลังกายและ ใช้เวลาว่างให้เกิด ประโยชน์	ประชาชน ในเขต ทต.ริมปิง	15,000	15,000	15,000	15,000	15,000	จำนวนผู้เข้าร่วม กิจกรรม	ประชาชนได้ออกกำลังกาย และใช้เวลาว่างให้เกิด ประโยชน์	กองการศึกษาฯ
4	ส่งเสริมสนับสนุนการแข่งขัน กีฬาเด็ก เยาวชน และประชาชน ตำบลริมปิงทั้งภายในและภายนอก เขตเทศบาลตำบลริมปิง	เพื่อส่งเสริมให้เด็ก เยาวชน และประชาชน ได้แสดงออกถึงความ สามารถในการเล่นกีฬา	เด็กและเยาวชน ในเขต ทต.ริมปิง	100,000	100,000	100,000	100,000	100,000	จำนวนผู้เข้าร่วม กิจกรรม	เด็ก เยาวชน และ ประชาชนได้แสดงออก ถึงความสามารถใน การเล่นกีฬา	กองการศึกษาฯ

ที่	โครงการ	วัตถุประสงค์	เป้าหมาย (ผลผลิตโครงการ)	งบประมาณ					ตัวชี้วัด (KPI)	ผลที่คาดว่าจะได้รับ	หน่วยงาน รับผิดชอบหลัก
				2566 (บาท)	2567 (บาท)	2568 (บาท)	2569 (บาท)	2570 (บาท)			
5	แข่งขันกีฬาประชาชนเทศบาล สัมพันธ์จังหวัดลำพูน	เพื่อส่งเสริมให้ประชาชน เห็นความสำคัญของ การออกกำลังกายและ และรู้จักสามัคคี	ประชาชน ในเขต ทต.ริมปิง	50,000	50,000	50,000	50,000	50,000	จำนวนผู้เข้าร่วม กิจกรรม	ประชาชนเห็นความ สำคัญของการออก กำลังกายและมีความ รู้จักสามัคคี	กองการศึกษาฯ
6	จัดหาอุปกรณ์ออกกำลังกายสำหรับ ประชาชนตำบลริมปิง	เพื่อส่งเสริมให้ประชาชน ได้ออกกำลังกายและ ใช้เวลาว่างให้เกิด ประโยชน์	ประชาชน ในเขต ทต.ริมปิง	300,000	300,000	300,000	300,000	300,000	จำนวนผู้เข้าร่วม กิจกรรม	ประชาชนได้ออกกำลังกาย และใช้เวลาว่างให้เกิด ประโยชน์	กองการศึกษาฯ
7	พัฒนาศักยภาพการทำงานของ สภาเด็กและเยาวชนตำบลริมปิง	เพื่อพัฒนาการทำงานของ สภาเด็กและเยาวชน ตำบลริมปิง	สภาเด็กและ เยาวชนตำบล ริมปิง	20,000	20,000	20,000	20,000	20,000	จำนวนกิจกรรม ที่ดำเนินการ	สภาเด็กและเยาวชน ตำบลริมปิงมีศักยภาพ ในการทำงาน	กองการศึกษาฯ
8	เยาวชนจิตอาสา	เพื่อส่งเสริมให้เยาวชน มีจิตอาสาในการทำ ความดีเพื่อพัฒนาตำบล	เยาวชนในเขต ทต.ริมปิง	10,000	10,000	10,000	10,000	10,000	จำนวนผู้เข้าร่วม กิจกรรม	เยาวชนมีจิตอาสา ในการทำความดีเพื่อ พัฒนาตำบล	กองการศึกษาฯ
	รวม 8 โครงการ	-	-	745,000	745,000	745,000	745,000	745,000	-	-	-

5.3 แผนงานสร้างความเข้มแข็งของชุมชน

ที่	โครงการ	วัตถุประสงค์	เป้าหมาย (ผลผลิตโครงการ)	งบประมาณ					ตัวชี้วัด (KPI)	ผลที่คาดว่าจะได้รับ	หน่วยงาน รับผิดชอบหลัก
				2566 (บาท)	2567 (บาท)	2568 (บาท)	2569 (บาท)	2570 (บาท)			
1	กีฬาสามัคคีสัมพันธ์คนพิการตำบล ริมปิง	เพื่อส่งเสริมการ ออกกำลังกายให้แก่ คนพิการ	คนพิการในเขต ทต.ริมปิง	20,000	20,000	20,000	20,000	20,000	จำนวนคนพิการ ที่เข้าร่วม กิจกรรม	คนพิการมีการออก กำลังกายและสุขภาพ แข็งแรง	กองสวัสดิการฯ
2	กีฬาสามัคคีสัมพันธ์ผู้สูงอายุตำบล ริมปิง	เพื่อส่งเสริมการ ออกกำลังกายให้แก่ ผู้สูงอายุ	ผู้สูงอายุในเขต ทต.ริมปิง	20,000	20,000	20,000	20,000	20,000	จำนวนผู้สูงอายุ อายุที่เข้าร่วม กิจกรรม	ผู้สูงอายุมีการออก กำลังกายและสุขภาพ แข็งแรง	กองสวัสดิการฯ
รวม 2 โครงการ		-	-	40,000	40,000	40,000	40,000	40,000	-	-	-

ประเด็นการพัฒนาจังหวัดลำพูนที่ 4 เมืองแห่งความมั่นคง มั่งคั่ง ยั่งยืน

ยุทธศาสตร์การพัฒนาของ อปท. ในเขตจังหวัดลำพูนที่ 4 เมืองแห่งภูมิปัญญาและการเรียนรู้ตลอดชีวิต

ยุทธศาสตร์ที่ 6 การพัฒนาด้านการเมือง การบริหาร

6.1 แผนงานบริหารงานทั่วไป

แบบ ผ.02

ที่	โครงการ	วัตถุประสงค์	เป้าหมาย (ผลผลิตโครงการ)	งบประมาณ					ตัวชี้วัด (KPI)	ผลที่คาดว่าจะได้รับ	หน่วยงาน รับผิดชอบหลัก
				2566 (บาท)	2567 (บาท)	2568 (บาท)	2569 (บาท)	2570 (บาท)			
1	วันท้องถิ่นไทย	เพื่อให้บุคลากรได้รำลึกถึงผู้ก่อตั้งองค์กรปกครองส่วนท้องถิ่นและความสำคัญของการปกครองท้องถิ่น	บุคลากรสังกัด ทต.ริมปิง	10,000	10,000	10,000	10,000	10,000	จำนวนบุคลากรที่เข้าร่วมกิจกรรม	บุคลากรได้รำลึกถึงผู้ก่อตั้งองค์กรปกครองส่วนท้องถิ่นและได้ตระหนักถึงความสำคัญของการปกครองท้องถิ่น	สำนักปลัด
2	วันเทศบาล (24 เมษายน)	เพื่อให้บุคลากรตระหนักถึงความสำคัญและความเป็นมาของเทศบาลตำบล	บุคลากรสังกัด ทต.ริมปิง	15,000	15,000	15,000	15,000	15,000	จำนวนบุคลากรที่เข้าร่วมกิจกรรม	บุคลากรเห็นถึงความสำคัญและความเป็นมาของเทศบาลตำบล	สำนักปลัด
3	วันปิยมหาราช	เพื่อเป็นการสดุดีและน้อมรำลึกถึงพระมหากรุณาธิคุณของรัชกาลที่ 5	ประชาชนในเขต ทต.ริมปิง	10,000	10,000	10,000	10,000	10,000	จำนวนผู้เข้าร่วมกิจกรรม	ประชาชนน้อมรำลึกถึงพระมหากรุณาธิคุณของรัชกาลที่ 5	สำนักปลัด

ที่	โครงการ	วัตถุประสงค์	เป้าหมาย (ผลผลิตโครงการ)	งบประมาณ					ตัวชี้วัด (KPI)	ผลที่คาดว่าจะได้รับ	หน่วยงาน รับผิดชอบหลัก
				2566 (บาท)	2567 (บาท)	2568 (บาท)	2569 (บาท)	2570 (บาท)			
4	เฉลิมพระเกียรติสมเด็จพระนางเจ้าสิริกิติ์ พระบรมราชินีพันปีหลวง เนื่องในโอกาสเฉลิมพระชนมพรรษา 12 สิงหาคม	เพื่อจัดกิจกรรมเฉลิมพระเกียรติในวันคล้ายวันพระราชสมภพของสมเด็จพระนางเจ้าสิริกิติ์ พระบรมราชินีนาถ พระบรมราชชนนีพันปีหลวง	ประชาชน ในเขต ทต.ริมปิง	15,000	15,000	15,000	15,000	15,000	จำนวนผู้เข้าร่วมกิจกรรม	มีกิจกรรมที่แสดงออกถึงความจงรักภักดีของประชาชนตำบลริมปิง	สำนักปลัด
5	วันคล้ายวันพระบรมราชสมภพพระบาทสมเด็จพระบรมชนกาธิเบศร มหาภูมิพลอดุลยเดชมหาราช บรมนาถบพิตร วันชาติ วันพ่อแห่งชาติ	เพื่อแสดงความจงรักภักดี และระลึกถึงพระมหากษัตริย์คุณที่พระองค์ทรงมีต่อปวงชนชาวไทย	ประชาชน ในเขต ทต.ริมปิง	30,000	30,000	30,000	30,000	30,000	จำนวนผู้เข้าร่วมกิจกรรม	มีกิจกรรมที่แสดงออกถึงความจงรักภักดีของประชาชนตำบลริมปิง	สำนักปลัด
6	ค่าใช้จ่ายในงานราชพิธีต่างๆ	เพื่อจัดกิจกรรมราชพิธีต่าง ๆ	ประชาชนและบุคลากร ทต.ริมปิง	20,000	20,000	20,000	20,000	20,000	จำนวนผู้เข้าร่วมกิจกรรม	มีกิจกรรมที่แสดงออกถึงความจงรักภักดีของประชาชนตำบลริมปิง	สำนักปลัด

ที่	โครงการ	วัตถุประสงค์	เป้าหมาย (ผลผลิตโครงการ)	งบประมาณ					ตัวชี้วัด (KPI)	ผลที่คาดว่าจะได้รับ	หน่วยงาน รับผิดชอบหลัก
				2566 (บาท)	2567 (บาท)	2568 (บาท)	2569 (บาท)	2570 (บาท)			
7	โครงการอันเนื่องมาจากพระราชดำริและพระราชเสาวนีย์	เพื่อสนับสนุนโครงการหรือกิจกรรมอันเนื่องมาจากพระราชดำริและพระราชเสาวนีย์ของพระบาทสมเด็จพระเจ้าอยู่หัวและพระราชินี	พื้นที่ตำบล ริมปิง	5,000	5,000	5,000	5,000	5,000	จำนวนกิจกรรมที่ดำเนินการ	ได้สนับสนุนโครงการหรือกิจกรรมอันเนื่องมาจากพระราชดำริและพระราชเสาวนีย์ของพระบาทสมเด็จพระเจ้าอยู่หัวและพระราชินี	สำนักปลัด
8	ค่าใช้จ่ายในการเลือกตั้ง	เพื่อเป็นค่าใช้จ่ายในการจัดการเลือกตั้งสมาชิกสภาท้องถิ่นและผู้บริหารท้องถิ่น หรือการเลือกตั้งอื่น ๆ ตามที่กฎหมายกำหนด	การจัดการเลือกตั้ง	500,000	500,000	500,000	500,000	500,000	จำนวนผู้มาใช้สิทธิเลือกตั้ง	มีการจัดการเลือกตั้งสมาชิกสภาท้องถิ่นและผู้บริหารท้องถิ่นหรือการเลือกตั้งอื่น ๆ ตามที่กฎหมายกำหนด	สำนักปลัด
9	พัฒนาศักยภาพผู้บริหาร สมาชิกสภาเทศบาล พนักงาน ลูกจ้าง และพนักงานจ้างของเทศบาลตำบลริมปิง	เพื่อพัฒนาและเพิ่มศักยภาพในการปฏิบัติงานให้แก่ผู้บริหาร สมาชิกสภาและบุคลากรในสังกัดเทศบาลตำบลริมปิง	ผู้บริหาร สมาชิกสภา และบุคลากร สังกัด ทต.ริมปิง	100,000	100,000	100,000	100,000	100,000	จำนวนผู้เข้าร่วมกิจกรรม	ผู้บริหาร สมาชิกสภาและบุคลากรในสังกัดเทศบาลตำบลริมปิงมีศักยภาพในการปฏิบัติงาน	สำนักปลัด

ที่	โครงการ	วัตถุประสงค์	เป้าหมาย (ผลผลิตโครงการ)	งบประมาณ					ตัวชี้วัด (KPI)	ผลที่คาดว่าจะได้รับ	หน่วยงาน รับผิดชอบหลัก
				2566 (บาท)	2567 (บาท)	2568 (บาท)	2569 (บาท)	2570 (บาท)			
10	อบรมให้ความรู้ด้านกฎหมายแก่คณะผู้บริหารและสมาชิกสภาตำบลริมปีง	เพื่อให้คณะผู้บริหารและสมาชิกสภาที่มีความรู้ในด้านกฎหมายที่เกี่ยวข้อง	คณะผู้บริหารและสมาชิก ทต.ริมปีง	10,000	10,000	10,000	10,000	10,000	จำนวนผู้เข้าร่วมกิจกรรม	คณะผู้บริหารและสมาชิก ถึงบทบาทหน้าที่ในการ ทำงานตรวจสอบการทำงาน	สำนักปลัด
11	สถานที่ทำงานน่าอยู่ น่าทำงาน ด้วยกิจกรรม 5 ส.	เพื่อปรับปรุงและพัฒนาสถานที่ทำงานให้สวยงามเหมาะสมกับการทำงาน	เทศบาลตำบล ริมปีง	5,000	5,000	5,000	5,000	5,000	จำนวนกิจกรรมที่ดำเนินการ	บริเวณสำนักงาน มีความเป็นระเบียบ เหมาะสมกับการทำงาน	สำนักปลัด
12	ส่งเสริมและสนับสนุนการสร้าง ความปรองดองและสมานฉันท์ ของคนในชาติ	เพื่อสร้างความรู้รัก สามัคคีและการมีส่วนร่วม ของประชาชน	คณะกรรมการ ศูนย์ปรองดองฯ ผู้นำชุมชนและ เยาวชน	15,000	15,000	15,000	15,000	15,000	จำนวนผู้เข้าร่วม กิจกรรม	ประชาชนรู้รักสามัคคี และให้ความร่วมมือ ในกิจกรรมต่าง ๆ	สำนักปลัด
13	อุดหนุนที่ทำการปกครองอำเภอ เมืองลำพูน เพื่อเป็นค่าใช้จ่ายตาม โครงการฝึกอบรมการให้ความรู้ ด้านการอำนวยความสะดวกให้กับ ประชาชนในหมู่บ้าน/ชุมชน ในพื้นที่ อำเภอเมืองลำพูน	เพื่อจ่ายเป็นเงินอุดหนุน ให้แก่ที่ทำการปกครอง อำเภอเมืองลำพูน	ที่ทำการปกครอง อำเภอเมืองลำพูน	5,000	5,000	5,000	5,000	5,000	จำนวนงบประมาณ ที่ได้อุดหนุน	ได้อุดหนุนงบประมาณ ให้แก่ที่ทำการปกครอง อำเภอเมืองลำพูน	สำนักปลัด

ที่	โครงการ	วัตถุประสงค์	เป้าหมาย (ผลผลิตโครงการ)	งบประมาณ					ตัวชี้วัด (KPI)	ผลที่คาดว่าจะได้รับ	หน่วยงาน รับผิดชอบหลัก
				2566 (บาท)	2567 (บาท)	2568 (บาท)	2569 (บาท)	2570 (บาท)			
14	อุดหนุนที่ทำการปกครองอำเภอเมืองลำพูน ตามโครงการจัดตั้งศูนย์ปฏิบัติการร่วมในการช่วยเหลือประชาชนขององค์กรปกครองส่วนท้องถิ่นอำเภอเมืองลำพูน จังหวัดลำพูน	เพื่อจ่ายเป็นเงินอุดหนุนให้แก่ที่ทำการปกครองอำเภอเมืองลำพูน	ที่ทำการปกครองอำเภอเมืองลำพูน	18,000	18,000	18,000	18,000	18,000	จำนวนงบประมาณที่ได้อุดหนุน	ได้อุดหนุนงบประมาณให้แก่ที่ทำการปกครองอำเภอเมืองลำพูน	สำนักปลัด
15	สร้างความเข้มแข็งเครือข่ายยุทธธรรมชุมชนตำบลริมปิง	เพื่อพัฒนาและเพิ่มศักยภาพเครือข่ายยุทธธรรมชุมชนตำบลริมปิง	เครือข่ายยุทธธรรมชุมชนตำบลริมปิง	10,000	10,000	10,000	10,000	10,000	จำนวนผู้เข้าร่วมกิจกรรม	เครือข่ายยุทธธรรมชุมชนตำบลริมปิงมีศักยภาพเพิ่มขึ้น	สำนักปลัด
16	เสริมสร้างศักยภาพคณะกรรมการแผนพัฒนาเทศบาลตำบลริมปิง	เพื่อเสริมสร้างศักยภาพและเพิ่มความรู้ให้แก่คณะกรรมการด้านแผนพัฒนาท้องถิ่น	คณะกรรมการด้านแผนพัฒนาท้องถิ่น	20,000	20,000	20,000	20,000	20,000	จำนวนผู้เข้าร่วมกิจกรรม	คณะกรรมการด้านแผนพัฒนามีศักยภาพและมีความรู้เพิ่มมากขึ้น	กองยุทธศาสตร์ฯ
17	เสริมสร้างศักยภาพการจัดทำแผนพัฒนาหมู่บ้านเพื่อการขับเคลื่อนแผนแบบบูรณาการ	เพื่อให้หมู่บ้านได้จัดทำแผนพัฒนาหมู่บ้านของตนเอง และนำแผนพัฒนาหมู่บ้านบรรจุไว้ในแผนพัฒนาท้องถิ่น	แผนพัฒนาหมู่บ้าน แผนพัฒนาท้องถิ่น	50,000	50,000	50,000	50,000	50,000	จำนวนโครงการที่ได้รับการบรรจุเข้าแผนพัฒนาหมู่บ้านและแผนพัฒนาท้องถิ่น	หมู่บ้านสามารถจัดทำแผนพัฒนาหมู่บ้านและนำไปบรรจุไว้ในแผนพัฒนาท้องถิ่น	กองยุทธศาสตร์ฯ

ที่	โครงการ	วัตถุประสงค์	เป้าหมาย (ผลผลิตโครงการ)	งบประมาณ					ตัวชี้วัด (KPI)	ผลที่คาดว่าจะได้รับ	หน่วยงาน รับผิดชอบหลัก
				2566 (บาท)	2567 (บาท)	2568 (บาท)	2569 (บาท)	2570 (บาท)			
18	ปรับปรุงและพัฒนาระบบเทคโนโลยีสารสนเทศและการสื่อสาร	เพื่อปรับปรุงและพัฒนาระบบสารสนเทศและการสื่อสารของเทศบาลตำบลริมปิง	เว็บไซต์และช่องทางการติดต่อของ ทต.ริมปิง	50,000	50,000	50,000	50,000	50,000	จำนวนประชาชนที่ได้รับประโยชน์	ระบบสารสนเทศและการติดต่อสื่อสารของเทศบาลตำบลริมปิงมีประสิทธิภาพ	กองยุทธศาสตร์ฯ
19	ปรับปรุงระบบเสียงตามสายเทศบาลตำบลริมปิง	เพื่อปรับปรุงและพัฒนาระบบเสียงตามสายของเทศบาลตำบลริมปิง เพื่อให้ประชาชนได้รับข้อมูลข่าวสารอย่างทั่วถึง	เสียงตามสายของ ทต.ริมปิง ทั้ง 10 หมู่บ้าน	100,000	100,000	100,000	100,000	100,000	จำนวนประชาชนที่ได้รับประโยชน์	ระบบเสียงตามสายของเทศบาลตำบลริมปิงมีประสิทธิภาพ และประชาชนได้รับข้อมูลข่าวสารอย่างทั่วถึง	กองยุทธศาสตร์ฯ
20	เพิ่มประสิทธิภาพการเก็บรายได้	เพื่อปรับปรุงและพัฒนาระบบการเก็บรายได้ของเทศบาลตำบลริมปิง	ผู้มีหน้าที่ชำระภาษี	20,000	20,000	20,000	20,000	20,000	จำนวนรายได้ที่เพิ่มขึ้น	มีการพัฒนาระบบการเก็บรายได้ของเทศบาลตำบลริมปิง	กองคลัง
21	ประชาสัมพันธ์และอบรมให้ความรู้เกี่ยวกับภาษี	เพื่อให้ประชาชนมีความรู้ความเข้าใจเกี่ยวกับการชำระภาษีท้องถิ่น	ผู้มีหน้าที่ชำระภาษี	20,000	20,000	20,000	20,000	20,000	จำนวนผู้ค้างชำระภาษีลดลง	ประชาชนมีความรู้ความเข้าใจเกี่ยวกับการชำระภาษีท้องถิ่น	กองคลัง

ที่	โครงการ	วัตถุประสงค์	เป้าหมาย (ผลผลิตโครงการ)	งบประมาณ					ตัวชี้วัด (KPI)	ผลที่คาดว่าจะได้รับ	หน่วยงาน รับผิดชอบหลัก
				2566 (บาท)	2567 (บาท)	2568 (บาท)	2569 (บาท)	2570 (บาท)			
22	พัฒนาศักยภาพบุคลากรด้านแผนที่ภาษี	เพื่อพัฒนาบุคลากรให้มีความรู้ความสามารถในการใช้ระบบโปรแกรมแผนที่ภาษี	บุคลากรผู้ปฏิบัติงานด้านภาษี	20,000	20,000	20,000	20,000	20,000	จำนวนบุคลากรผู้ปฏิบัติงานด้านภาษีที่เข้าร่วมกิจกรรม	บุคลากรมีความรู้ความสามารถในการใช้โปรแกรมแผนที่ภาษี	กองคลัง
23	เสริมสร้างความรู้ความเข้าใจเกี่ยวกับกระบวนการจัดทำแผนที่ภาษีและทะเบียนทรัพย์สิน	เพื่อสร้างความรู้ความเข้าใจเกี่ยวกับการจัดเก็บภาษีที่ดินและสิ่งปลูกสร้าง	บุคลากรผู้ปฏิบัติงานด้านภาษี	50,000	50,000	50,000	50,000	50,000	จำนวนบุคลากรผู้ปฏิบัติงานด้านภาษีที่เข้าร่วมกิจกรรม	บุคลากรมีความรู้ความเข้าใจเกี่ยวกับการจัดเก็บภาษีที่ดินและสิ่งปลูกสร้าง	กองคลัง
24	เพิ่มประสิทธิภาพการจัดเก็บรายได้ด้วยการปรับปรุงระบบและฐานข้อมูลแผนที่ภาษีและทะเบียนทรัพย์สินเพื่อเตรียมความพร้อมรองรับการจัดเก็บภาษีที่ดินและสิ่งปลูกสร้าง	เพื่อเพิ่มประสิทธิภาพการจัดเก็บรายได้ของเทศบาลตำบลริมปิง	ระบบและฐานข้อมูลแผนที่ภาษีและทะเบียนทรัพย์สิน	500,000	500,000	500,000	500,000	500,000	จำนวนรายได้ที่เพิ่มขึ้นจากการจัดเก็บภาษี	การจัดเก็บรายได้ของเทศบาลตำบลริมปิงมีประสิทธิภาพมากขึ้น	กองคลัง
รวม 24 โครงการ		-	-	1,598,000	1,598,000	1,598,000	1,598,000	1,598,000	-	-	-

6.2 แผนงานสังคมสงเคราะห์

ที่	โครงการ	วัตถุประสงค์	เป้าหมาย (ผลผลิตโครงการ)	งบประมาณ					ตัวชี้วัด (KPI)	ผลที่คาดว่าจะได้รับ	หน่วยงาน รับผิดชอบหลัก
				2566 (บาท)	2567 (บาท)	2568 (บาท)	2569 (บาท)	2570 (บาท)			
1	จัดเก็บข้อมูลพื้นฐานในการจัดทำแผนพัฒนาตำบลริมปิง	เพื่อใช้เป็นข้อมูลในการวางแผนโครงการพัฒนาคุณภาพชีวิตของประชาชนตำบลริมปิง	ข้อมูลพื้นฐานในการจัดทำแผนพัฒนา	35,000	35,000	35,000	35,000	35,000	จำนวนข้อมูลพื้นฐานที่จัดเก็บได้ในแต่ละด้าน	มีข้อมูลพื้นฐานสำหรับประกอบการพิจารณาจัดทำแผนพัฒนา	กองสวัสดิการฯ
	รวม 1 โครงการ	-	-	35,000	35,000	35,000	35,000	35,000	-	-	-

6.3 แผนงานการศึกษา

ที่	โครงการ	วัตถุประสงค์	เป้าหมาย (ผลผลิตโครงการ)	งบประมาณ					ตัวชี้วัด (KPI)	ผลที่คาดว่าจะได้รับ	หน่วยงาน รับผิดชอบหลัก
				2566 (บาท)	2567 (บาท)	2568 (บาท)	2569 (บาท)	2570 (บาท)			
1	ส่งเสริมศักยภาพลูกเสือชาวบ้านและประชาชนตำบลริมปิง	เพื่อส่งเสริมศักยภาพของลูกเสือชาวบ้านและประชาชน ให้เป็นพลเมืองที่ดี	ลูกเสือชาวบ้านและประชาชน	20,000	20,000	20,000	20,000	20,000	จำนวนผู้เข้าร่วมกิจกรรม	ลูกเสือชาวบ้านและประชาชน เป็นพลเมืองที่ดี	กองการศึกษาฯ
	รวม 1 โครงการ	-	-	20,000	20,000	20,000	20,000	20,000	-	-	-

ประเด็นการพัฒนาจังหวัดลำพูนที่ 4 เมืองแห่งความมั่นคง มั่งคั่ง ยั่งยืน

ยุทธศาสตร์การพัฒนาของ อปท. ในเขตจังหวัดลำพูนที่ 4 เมืองแห่งภูมิปัญญาและการเรียนรู้ตลอดชีวิต

ยุทธศาสตร์ที่ 7 การป้องกันการทุจริต

7.1 แผนงานบริหารงานทั่วไป

แบบ ผ.02

ที่	โครงการ	วัตถุประสงค์	เป้าหมาย (ผลผลิตโครงการ)	งบประมาณ					ตัวชี้วัด (KPI)	ผลที่คาดว่าจะได้รับ	หน่วยงาน รับผิดชอบหลัก
				2566 (บาท)	2567 (บาท)	2568 (บาท)	2569 (บาท)	2570 (บาท)			
1	คุณธรรมจริยธรรมของฝ่ายการเมืองและข้าราชการประจำ	เพื่อให้ฝ่ายการเมือง ข้าราชการลูกจ้างทุกฝ่ายรู้และเข้าใจคุณธรรมจริยธรรมของตนเอง และปฏิบัติหน้าที่ได้อย่างถูกต้องและมีประสิทธิภาพ	ฝ่ายการเมือง ข้าราชการและลูกจ้างในสังกัด ทต.ริมปิง	20,000	20,000	20,000	20,000	20,000	จำนวนผู้เข้าร่วมกิจกรรม	ฝ่ายการเมือง ข้าราชการและลูกจ้าง มีคุณธรรมจริยธรรมในการปฏิบัติงานและปฏิบัติหน้าที่ได้อย่างถูกต้องและมีประสิทธิภาพ	สำนักปลัด
2	อาสาสมัครป้องกันการทุจริต ตำบลริมปิง (อส.ปปช.)	เพื่อปลูกจิตสำนึกให้ประชาชนในพื้นที่เห็นความสำคัญของการป้องกันการทุจริต และความโปร่งใส และสร้างอาสาสมัครในการป้องกันการทุจริตในหมู่บ้านและตำบลริมปิง	ภาคธุรกิจเอกชน และประชาชนในเขต ทต.ริมปิง	20,000	20,000	20,000	20,000	20,000	จำนวนผู้เข้าร่วมกิจกรรม	ภาคธุรกิจและประชาชน มีจิตสำนึกและตระหนักถึงบทบาทหน้าที่ของตนเองในฐานะพลเมือง ในการป้องกันการทุจริตในพื้นที่	สำนักปลัด

ที่	โครงการ	วัตถุประสงค์	เป้าหมาย (ผลผลิตโครงการ)	งบประมาณ					ตัวชี้วัด (KPI)	ผลที่คาดว่าจะได้รับ	หน่วยงาน รับผิดชอบหลัก
				2566 (บาท)	2567 (บาท)	2568 (บาท)	2569 (บาท)	2570 (บาท)			
3	สร้างจิตสำนึกและค่านิยมความซื่อสัตย์ สุจริตคุณธรรม จริยธรรม เพื่อป้องกันการทุจริตให้แก่เด็กและเยาวชนตำบลลริมปิง	เพื่อสร้างจิตสำนึกในการป้องกันการทุจริตให้แก่เด็กและเยาวชนตำบลลริมปิง	เด็กและเยาวชนในเขต ทต.ลริมปิง	30,000	30,000	30,000	30,000	30,000	จำนวนเด็กและเยาวชนที่เข้าร่วมกิจกรรม	เด็กและเยาวชน มีความตระหนักถึงความซื่อสัตย์ สุจริต คุณธรรม จริยธรรม เพื่อป้องกันการทุจริต	สำนักปลัด กองการศึกษาฯ
4	พัฒนาภาคีเครือข่ายในการป้องกันการทุจริต	เพื่อสร้างและพัฒนาภาคีเครือข่ายมีส่วนร่วมในการป้องกันการทุจริต	ภาคีเครือข่าย	50,000	50,000	50,000	50,000	50,000	จำนวนภาคีเครือข่ายในการป้องกันการทุจริต	ภาคธุรกิจและประชาชน เป็นภาคีเครือข่ายและร่วมสอดส่องดูแลและป้องกัน	สำนักปลัด
5	ปรับปรุงศูนย์ข้อมูลข่าวสารเทศบาลตำบลลริมปิง	เพื่อเป็นศูนย์กลางการให้ข้อมูลข่าวสารแก่ประชาชนและหน่วยงานต่าง ๆ	ศูนย์ข้อมูลข่าวสาร ทต.ลริมปิง	5,000	5,000	5,000	5,000	5,000	จำนวนข้อมูลข่าวสารที่ได้เผยแพร่	มีศูนย์กลางข้อมูลข่าวสารของหน่วยงาน	สำนักปลัด
6	รณรงค์ประชาสัมพันธ์ให้ความรู้และเพิ่มช่องทางร้องเรียนร้องทุกข์หรือจัดทำวารสารเผยแพร่ข้อมูลข่าวสาร	เพื่อให้ประชาชนได้เข้าถึงข้อมูลข่าวสารและเพิ่มช่องทางการร้องเรียน ร้องทุกข์	ช่องทางการเผยแพร่ข้อมูลข่าวสาร	100,000	100,000	100,000	100,000	100,000	จำนวนช่องทางการเผยแพร่ข้อมูลข่าวสาร	ประชาชนได้รับรู้ข้อมูลข่าวสารและมีช่องทางการร้องทุกข์ ร้องเรียนที่หลากหลาย	สำนักปลัด

ที่	โครงการ	วัตถุประสงค์	เป้าหมาย (ผลผลิตโครงการ)	งบประมาณ					ตัวชี้วัด (KPI)	ผลที่คาดว่าจะได้รับ	หน่วยงาน รับผิดชอบหลัก
				2566 (บาท)	2567 (บาท)	2568 (บาท)	2569 (บาท)	2570 (บาท)			
7	อบรมให้ความรู้ พ.ร.บ.ข้อมูลข่าวสารและกฎหมายท้องถิ่น	เพื่อให้ความรู้เกี่ยวกับ พ.ร.บ.ข้อมูลข่าวสารและกฎหมายท้องถิ่น แก่บุคลากรในสังกัดเทศบาลตำบลริมปิง	คณะผู้บริหาร สมาชิกสภาฯ และบุคลากร ในสังกัด ทต.ริมปิง	5,000	5,000	5,000	5,000	5,000	จำนวนผู้เข้าร่วมกิจกรรม	คณะผู้บริหาร สมาชิกสภาฯ และบุคลากร ในสังกัดเทศบาลตำบลริมปิง มีความรู้เกี่ยวกับ พ.ร.บ.ข้อมูลข่าวสาร	สำนักปลัด
8	จัดอบรมให้บุคลากรในสังกัด มีจิตสำนึกในการปฏิบัติหน้าที่ของตนเอง โดยสุจริตอย่างยั่งยืน	เพื่อให้บุคลากรในสังกัดเทศบาลตำบลริมปิง มีจิตสำนึกในการปฏิบัติหน้าที่ของตนเอง และไม่แสวงหาผลประโยชน์	บุคลากรในสังกัด ทต.ริมปิง	20,000	20,000	20,000	20,000	20,000	จำนวนผู้เข้าร่วมกิจกรรม	บุคลากรในสังกัดเทศบาลตำบลริมปิง มีจิตสำนึกในการปฏิบัติหน้าที่ของตนเอง และไม่แสวงหาผลประโยชน์	สำนักปลัด
9	เพิ่มศักยภาพองค์กรเครือข่าย อปท.โปร่งใส หัวใจคุณธรรม	เพื่อเพิ่มศักยภาพให้ องค์กรเครือข่ายมี คุณธรรมและความ โปร่งใส	องค์กรเครือข่าย อปท.โปร่งใส หัวใจคุณธรรม	30,000	30,000	30,000	30,000	30,000	จำนวนเครือข่าย ที่เพิ่มขึ้น	องค์กรเครือข่ายมี คุณธรรมและความ โปร่งใส	สำนักปลัด

ที่	โครงการ	วัตถุประสงค์	เป้าหมาย (ผลผลิตโครงการ)	งบประมาณ					ตัวชี้วัด (KPI)	ผลที่คาดว่าจะได้รับ	หน่วยงาน รับผิดชอบหลัก
				2566 (บาท)	2567 (บาท)	2568 (บาท)	2569 (บาท)	2570 (บาท)			
10	บุคคลต้นแบบ คนดีศรีริมปิง	เพื่อยกย่องและเชิดชูเกียรติผู้ทำความดี มีความซื่อสัตย์สุจริต มีคุณธรรมจริยธรรมและต่อต้านการทุจริตให้เป็นที่ยอมรับที่ประจักษ์แก่ชุมชนและสังคม	ประชาชนในเขต ทต.ริมปิงที่ทำความดีเป็นที่ประจักษ์	30,000	30,000	30,000	30,000	30,000	จำนวนผู้เข้าร่วมกิจกรรม	ได้ยกย่องและเชิดชูเกียรติผู้ทำความดี มีความซื่อสัตย์สุจริต มีคุณธรรมจริยธรรมและต่อต้านการทุจริตให้เป็นที่ยอมรับที่ประจักษ์แก่ชุมชนและสังคม	กองยุทธศาสตร์ฯ
11	สร้างจิตสำนึกและค่านิยมความซื่อสัตย์สุจริต คุณธรรม จริยธรรม เพื่อป้องกันการทุจริตให้แก่คณะผู้บริหาร สมาชิกสภา ข้าราชการ พนักงาน ลูกจ้างทุกคน	เพื่อสร้างจิตสำนึกในการป้องกันการทุจริต ให้แก่คณะผู้บริหาร สมาชิกสภา ข้าราชการ พนักงาน ลูกจ้างทุกคน	คณะผู้บริหาร สมาชิกสภา ข้าราชการ พนักงาน และลูกจ้างในสังกัด ทต.ริมปิง	30,000	30,000	30,000	30,000	30,000	จำนวนผู้เข้าร่วมกิจกรรม	คณะผู้บริหาร สมาชิกสภา ข้าราชการ พนักงาน ลูกจ้างทุกคน มีความตระหนักถึงความซื่อสัตย์ สุจริต คุณธรรม จริยธรรม	ทุกกอง
12	เครือข่ายการมีส่วนร่วมในด้านความโปร่งใส	เพื่อสร้างจิตสำนึก ค่านิยมความซื่อสัตย์สุจริต คุณธรรม ในการป้องกันการทุจริตให้แก่ภาคธุรกิจและประชาชน	ภาคธุรกิจเอกชน และประชาชน ที่เป็นแกนนำในพื้นที่	30,000	30,000	30,000	30,000	30,000	จำนวนหน่วยงานที่เข้าร่วมกิจกรรม	ภาคธุรกิจเอกชนและประชาชนมีความตระหนักถึงความซื่อสัตย์ สุจริต คุณธรรม จริยธรรมเพื่อป้องกันการทุจริต	ทุกกอง

ที่	โครงการ	วัตถุประสงค์	เป้าหมาย (ผลผลิตโครงการ)	งบประมาณ					ตัวชี้วัด (KPI)	ผลที่คาดว่าจะได้รับ	หน่วยงาน รับผิดชอบหลัก
				2566 (บาท)	2567 (บาท)	2568 (บาท)	2569 (บาท)	2570 (บาท)			
13	สร้างความเข้มแข็งในการป้องกัน การทุจริตของคณะกรรมการ จัดซื้อจัดจ้าง	เพื่อให้ภาคประชาชน มีส่วนร่วมในการจัดซื้อ จัดจ้าง เพื่อให้เกิด ความโปร่งใสตรวจสอบได้	ประชาชน ในเขต ทต.ริมปิง	5,000	5,000	5,000	5,000	5,000	จำนวนการ จัดซื้อจัดจ้าง	ภาคประชาชนมี ส่วนร่วมในการจัดซื้อ จัดจ้าง และไม่เกิด การทุจริต	ทุกกอง
14	สร้างความเข้มแข็งในการป้องกัน การทุจริต	เพื่อสร้างความเข้มแข็ง ในการป้องกันการทุจริต กับทุกภาคส่วน	ประชาชนและ หน่วยงานต่างๆ และบุคลากร สังกัด ทต.ริมปิง	20,000	20,000	20,000	20,000	20,000	จำนวนผู้เข้าร่วม กิจกรรม	ทุกภาคส่วนเห็นความ สำคัญและให้ความ ร่วมมือในการป้องกัน การทุจริต	ทุกกอง
15	เดินรณรงค์ในวันต่อต้านการทุจริต	เพื่อให้ประชาชนทราบ และเห็นถึงโทษของ การทุจริตคอร์รัปชัน	ประชาชน ในเขต ทต.ริมปิง	20,000	20,000	20,000	20,000	20,000	จำนวนผู้เข้าร่วม กิจกรรม	ประชาชนได้ทราบ และเห็นถึงโทษของ การทุจริตคอร์รัปชัน	ทุกกอง
16	ส่งเสริมและสนับสนุนการมี ส่วนร่วมของประชาชนในการ พัฒนาเทศบาล	เพื่อส่งเสริมและสนับสนุน ให้ประชาชนมีส่วนร่วม ในการพัฒนาท้องถิ่น ของตนเอง	ประชาชน ในเขต ทต.ริมปิง	20,000	20,000	20,000	20,000	20,000	จำนวนผู้เข้าร่วม กิจกรรม	ประชาชนมีส่วนร่วม ในการพัฒนาท้องถิ่น ให้เกิดความโปร่งใส	ทุกกอง

ที่	โครงการ	วัตถุประสงค์	เป้าหมาย (ผลผลิตโครงการ)	งบประมาณ					ตัวชี้วัด (KPI)	ผลที่คาดว่าจะได้รับ	หน่วยงาน รับผิดชอบหลัก
				2566 (บาท)	2567 (บาท)	2568 (บาท)	2569 (บาท)	2570 (บาท)			
17	ส่งเสริมและพัฒนาศักยภาพบุคลากรด้านการป้องกันการทุจริต	เพื่อให้บุคลากรในสังกัดเทศบาลตำบลริมปิงปฏิบัติงานได้ถูกต้องและโปร่งใส	บุคลากรในสังกัด ทต.ริมปิง	30,000	30,000	30,000	30,000	30,000	จำนวนผู้เข้าร่วมกิจกรรม	บุคลากรในสังกัด ทต.ริมปิงสามารถ ปฏิบัติงานได้ถูกต้อง และโปร่งใส	ทุกกอง
18	พัฒนาระบบควบคุมภายในขององค์กรให้มีประสิทธิภาพ	เพื่อพัฒนาระบบควบคุมภายในองค์กรที่มีประสิทธิภาพและประสิทธิผลสามารถแก้ไขปัญหาและลดความเสี่ยงได้อย่างแท้จริง	บุคลากรในสังกัด ทต.ริมปิง	30,000	30,000	30,000	30,000	30,000	ระบบการควบคุมภายใน	ระบบการควบคุมภายในมีประสิทธิภาพและประสิทธิผล มีข้อผิดพลาดจากการทำงานน้อยลง	ทุกกอง
	รวม 18 โครงการ	-	-	495,000	495,000	495,000	495,000	495,000	-	-	-

7.2 แผนงานการศึกษา

ที่	โครงการ	วัตถุประสงค์	เป้าหมาย (ผลผลิตโครงการ)	งบประมาณ					ตัวชี้วัด (KPI)	ผลที่คาดว่าจะได้รับ	หน่วยงาน รับผิดชอบหลัก
				2566 (บาท)	2567 (บาท)	2568 (บาท)	2569 (บาท)	2570 (บาท)			
1	เป็นคนดีมีคุณธรรมหนูทำได้	เพื่อสร้างจิตสำนึกในการเป็นคนดีมีคุณธรรมแก่เด็กนักเรียนและเยาวชนตำบลริมปิง	เด็กและเยาวชนในเขต ทต.ริมปิง	30,000	30,000	30,000	30,000	30,000	จำนวนผู้เข้าร่วมกิจกรรม	เด็กและเยาวชนมีคุณธรรมและจริยธรรมส่งผลให้เป็นผู้ใหญ่ที่ดีมีคุณภาพต่อไปในอนาคต	กองการศึกษาฯ
2	โตไปไม่โกง	เพื่อปลูกฝังให้เด็กและเยาวชนมีความซื่อสัตย์สุจริต	เด็กและเยาวชนในเขต ทต.ริมปิง	20,000	20,000	20,000	20,000	20,000	จำนวนผู้เข้าร่วมกิจกรรม	เด็กและเยาวชนมีความซื่อสัตย์สุจริต	กองการศึกษาฯ
รวม 2 โครงการ		-	-	50,000	50,000	50,000	50,000	50,000	-	-	-

รายละเอียดโครงการพัฒนา
ที่นำมาจากแผนพัฒนาหมู่บ้านและแผนพัฒนาชุมชน
(พ.ศ. 2566 - 2570)
เทศบาลตำบลริมปิง อำเภอเมืองลำพูน จังหวัดลำพูน

ประเด็นการพัฒนาจังหวัดลำพูนที่ 2 เมืองแห่งอุตสาหกรรม หัตถอุตสาหกรรมและเศรษฐกิจสร้างสรรค์

ยุทธศาสตร์การพัฒนาของ อปท. ในเขตจังหวัดลำพูนที่ 2 เมืองแห่งนวัตกรรมการเกษตร อุตสาหกรรมและเศรษฐกิจสร้างสรรค์

ยุทธศาสตร์ที่ 1 การพัฒนาด้านโครงสร้างพื้นฐาน สาธารณูปโภค สาธารณูปการ

แนวทางการพัฒนา 1. ปรับปรุงและพัฒนาการใช้ประโยชน์ที่ดิน ที่สาธารณะในท้องถิ่น

แผนงานอุตสาหกรรมและการโยธา

แบบ ผ.02/1

ที่	โครงการ	วัตถุประสงค์	เป้าหมาย (ผลผลิตโครงการ)	งบประมาณ					ตัวชี้วัด (KPI)	ผลที่คาดว่าจะได้รับ	ที่มาของ โครงการ	หน่วยงาน รับผิดชอบหลัก
				2566 (บาท)	2567 (บาท)	2568 (บาท)	2569 (บาท)	2570 (บาท)				
1	ปรับปรุงศาลาอเนกประสงค์ บริเวณข้างวัดป่าแก หมู่ที่ 1 (หลังที่ 1)	เพื่อใช้เป็นสถานที่ในการ จัดกิจกรรมของหมู่บ้าน	ศาลา 1 หลัง	-	300,000	-	-	-	ศาลาฯ ที่ได้มาตรฐาน	มีสถานที่ในการจัด กิจกรรมของหมู่บ้าน	แผนพัฒนา หมู่บ้าน	กองช่าง
2	ปรับปรุงศาลาอเนกประสงค์ บริเวณข้างวัดป่าแก หมู่ที่ 1 (หลังที่ 2)	เพื่อใช้เป็นสถานที่ในการ จัดกิจกรรมของหมู่บ้าน	ศาลา 1 หลัง	-	300,000	-	-	-	ศาลาฯ ที่ได้มาตรฐาน	มีสถานที่ในการจัด กิจกรรมของหมู่บ้าน	แผนพัฒนา หมู่บ้าน	กองช่าง
3	ปรับปรุงศาลาเอนกประสงค์ บริเวณหน้าวัดป่าแก หมู่ที่ 1	เพื่อใช้เป็นสถานที่ในการ จัดกิจกรรมของหมู่บ้าน	ศาลา 1 หลัง	-	300,000	-	-	-	ศาลาฯ ที่ได้มาตรฐาน	มีสถานที่ในการจัด กิจกรรมของหมู่บ้าน	แผนพัฒนา หมู่บ้าน	กองช่าง

ที่	โครงการ	วัตถุประสงค์	เป้าหมาย (ผลผลิตโครงการ)	งบประมาณ					ตัวชี้วัด (KPI)	ผลที่คาดว่าจะได้รับ	ที่มาของ โครงการ	หน่วยงาน รับผิดชอบหลัก
				2566 (บาท)	2567 (บาท)	2568 (บาท)	2569 (บาท)	2570 (บาท)				
4	ปรับปรุงภูมิทัศน์ฌาปนสถานบ้านป่าแก หมู่ที่ 1	เพื่อความเป็นระเบียบสวยงามและปลอดภัย	ปรับปรุงภูมิทัศน์ 1 แห่ง	-	200,000	-	-	-	จำนวนประชาชนที่ได้รับประโยชน์	ภูมิทัศน์ที่เป็นระเบียบสวยงามและปลอดภัย	แผนพัฒนาหมู่บ้าน	กองช่าง
5	ปรับปรุงภูมิทัศน์ลานกีฬา หมู่ที่ 2	เพื่อให้ประชาชนมีสถานที่ออกกำลังกาย	ลานกีฬา 1 แห่ง	-	300,000	-	-	-	จำนวนประชาชนที่ได้รับประโยชน์	ประชาชนมีสถานที่ออกกำลังกาย	แผนพัฒนาหมู่บ้าน	กองช่าง
6	ปรับปรุงอาคารอเนกประสงค์ หมู่ที่ 2	เพื่อใช้เป็นสถานที่ในการจัดกิจกรรมของหมู่บ้าน	อาคาร 1 หลัง	-	200,000	-	-	-	อาคารฯ ที่ได้มาตรฐาน	มีสถานที่ในการจัดกิจกรรมของหมู่บ้าน	แผนพัฒนาหมู่บ้าน	กองช่าง
7	ปรับปรุงภูมิทัศน์บริเวณประปาหมู่บ้าน หมู่ที่ 3	เพื่อความเป็นระเบียบสวยงามและปลอดภัย	ปรับปรุงภูมิทัศน์ 1 แห่ง	-	200,000	-	-	-	จำนวนประชาชนที่ได้รับประโยชน์	ภูมิทัศน์ที่เป็นระเบียบสวยงามและปลอดภัย	แผนพัฒนาหมู่บ้าน	กองช่าง
8	ปรับปรุงภูมิทัศน์ฌาปนสถาน หมู่ที่ 3	เพื่อความเป็นระเบียบสวยงามและปลอดภัย	จำนวน 1 แห่ง	-	70,000	-	-	-	จำนวนประชาชนที่ได้รับประโยชน์	ภูมิทัศน์ที่เป็นระเบียบสวยงามและปลอดภัย ฌาปนกิจศพ	แผนพัฒนาหมู่บ้าน	กองช่าง
9	ปรับปรุงศาลาศาสนพิธี ฌาปนสถานบ้านห่อแล้ง หมู่ที่ 3	เพื่อใช้ในการประกอบพิธีฌาปนกิจศพ	ศาลา 1 หลัง	-	300,000	-	-	-	ศาลาฯ ที่ได้มาตรฐาน	มีศาลาสำหรับประกอบพิธีฌาปนกิจศพ	แผนพัฒนาหมู่บ้าน	กองช่าง

ที่	โครงการ	วัตถุประสงค์	เป้าหมาย (ผลผลิตโครงการ)	งบประมาณ					ตัวชี้วัด (KPI)	ผลที่คาดว่าจะได้รับ	ที่มาของ โครงการ	หน่วยงาน รับผิดชอบหลัก
				2566 (บาท)	2567 (บาท)	2568 (บาท)	2569 (บาท)	2570 (บาท)				
10	ก่อสร้างศาลาอเนกประสงค์ หมู่ที่ 3	เพื่อใช้เป็นสถานที่ในการจัดกิจกรรมของหมู่บ้าน	ศาลา 1 หลัง	-	300,000	-	-	-	ศาลาฯ ที่ได้มาตรฐาน	มีสถานที่ในการจัดกิจกรรมของหมู่บ้าน	แผนพัฒนาหมู่บ้าน	กองช่าง
11	ปรับปรุงศาลาอเนกประสงค์ หมู่ที่ 3	เพื่อใช้เป็นสถานที่ในการจัดกิจกรรมของหมู่บ้าน	ศาลา 1 หลัง	-	200,000	-	-	-	ศาลาฯ ที่ได้มาตรฐาน	มีสถานที่ในการจัดกิจกรรมของหมู่บ้าน	แผนพัฒนาหมู่บ้าน	กองช่าง
12	ต่อเติมศาลาอเนกประสงค์ บริเวณประปาหมู่บ้าน หมู่ที่ 4 (ต่อเนื้อของเดิม)	เพื่อใช้เป็นสถานที่ในการจัดกิจกรรมของหมู่บ้าน	ศาลา 1 หลัง	-	400,000	-	-	-	ศาลาฯ ที่ได้มาตรฐาน	มีสถานที่ในการจัดกิจกรรมของหมู่บ้าน	แผนพัฒนาหมู่บ้าน	กองช่าง
13	ปรับปรุงลานอเนกประสงค์ บ้านศรีบังวัน หมู่ที่ 4	เพื่อใช้ในกิจกรรมของหมู่บ้าน	ลานอเนกประสงค์ 1 แห่ง	-	200,000	-	-	-	ลานอเนกประสงค์ ที่ได้มาตรฐาน	มีสถานที่ในการจัดกิจกรรมของหมู่บ้าน	แผนพัฒนาหมู่บ้าน	กองช่าง
14	ปรับปรุงศาลาอเนกประสงค์ บ้านศรีบังวัน หมู่ที่ 4 (หลังเดิม)	เพื่อใช้เป็นสถานที่ในการจัดกิจกรรมของหมู่บ้าน	ศาลา 1 หลัง	-	350,000	-	-	-	ศาลาฯ ที่ได้มาตรฐาน	มีสถานที่ในการจัดกิจกรรมของหมู่บ้าน	แผนพัฒนาหมู่บ้าน	กองช่าง
15	ปรับปรุงภูมิทัศน์บริเวณหออเลี้ยงบ้าน หมู่ที่ 5	เพื่อความเป็นระเบียบ สวยงามและปลอดภัย	ปรับปรุงภูมิทัศน์ 1 แห่ง	-	70,000	-	-	-	จำนวนประชาชน ที่ได้รับประโยชน์	ภูมิทัศน์ที่เป็นระเบียบ สวยงามและปลอดภัย	แผนพัฒนาหมู่บ้าน	กองช่าง

ที่	โครงการ	วัตถุประสงค์	เป้าหมาย (ผลผลิตโครงการ)	งบประมาณ					ตัวชี้วัด (KPI)	ผลที่คาดว่าจะได้รับ	ที่มาของ โครงการ	หน่วยงาน รับผิดชอบหลัก
				2566 (บาท)	2567 (บาท)	2568 (บาท)	2569 (บาท)	2570 (บาท)				
16	ปรับปรุงภูมิทัศน์ศูนย์ถ่ายทอดเทคโนโลยีการเกษตร หมู่ที่ 5	เพื่อความเป็นระเบียบสวยงามและปลอดภัย	ปรับปรุงภูมิทัศน์ 1 แห่ง	-	150,000	-	-	-	จำนวนประชาชนที่ได้รับประโยชน์	ภูมิทัศน์ที่เป็นระเบียบสวยงามและปลอดภัย	แผนพัฒนาหมู่บ้าน	กองช่าง
17	ปรับปรุงภูมิทัศน์บริเวณศูนย์พัฒนาเด็กเล็ก(เก่า) หมู่ที่ 5	เพื่อความเป็นระเบียบสวยงามและปลอดภัย	ปรับปรุงภูมิทัศน์ 1 แห่ง	-	100,000	-	-	-	จำนวนประชาชนที่ได้รับประโยชน์	ภูมิทัศน์ที่เป็นระเบียบสวยงามและปลอดภัย เรียนรู้ของเด็ก	แผนพัฒนาหมู่บ้าน	กองช่าง
18	ปรับปรุงภูมิทัศน์บริเวณหอเสื่อบ้าน หมู่ที่ 6	เพื่อความเป็นระเบียบสวยงามและปลอดภัย	ปรับปรุงภูมิทัศน์ 1 แห่ง	-	300,000	-	-	-	จำนวนประชาชนที่ได้รับประโยชน์	ภูมิทัศน์ที่เป็นระเบียบสวยงามและปลอดภัย	แผนพัฒนาหมู่บ้าน	กองช่าง
19	ก่อสร้างศาลาหน้าเมรุข้างวัดสันติมิ่ง หมู่ที่ 6	เพื่อใช้ในการประกอบพิธีฌาปนกิจศพ	ศาลา 1 หลัง	-	1,500,000	-	-	-	ศาลาฯที่ได้มาตรฐาน	มีศาลาใช้สำหรับประกอบพิธีฌาปนกิจศพ	แผนพัฒนาหมู่บ้าน	กองช่าง
20	ปรับปรุงภูมิทัศน์บริเวณฌาปนสถานบ้านสันติมิ่ง หมู่ที่ 6	เพื่อความเป็นระเบียบสวยงามและปลอดภัย	ปรับปรุงภูมิทัศน์ 1 แห่ง	-	300,000	-	-	-	จำนวนประชาชนที่ได้รับประโยชน์	ภูมิทัศน์ที่เป็นระเบียบสวยงามและปลอดภัย	แผนพัฒนาหมู่บ้าน	กองช่าง
21	ปรับปรุงภูมิทัศน์หน้าวัดป่ายาง หมู่ที่ 8	เพื่อความเป็นระเบียบสวยงามและปลอดภัย	ปรับปรุงภูมิทัศน์ 1 แห่ง	200,000	200,000	200,000	200,000	200,000	จำนวนประชาชนที่ได้รับประโยชน์	ภูมิทัศน์ที่เป็นระเบียบสวยงามและปลอดภัย	แผนพัฒนาหมู่บ้าน	กองช่าง

ที่	โครงการ	วัตถุประสงค์	เป้าหมาย (ผลผลิตโครงการ)	งบประมาณ					ตัวชี้วัด (KPI)	ผลที่คาดว่าจะได้รับ	ที่มาของ โครงการ	หน่วยงาน รับผิดชอบหลัก
				2566 (บาท)	2567 (บาท)	2568 (บาท)	2569 (บาท)	2570 (บาท)				
22	ปรับปรุงภูมิทัศน์บริเวณ ฌาปนสถานบ้านป่ายาง หมู่ที่ 8	เพื่อความเป็นระเบียบ สวยงามและปลอดภัย	ปรับปรุงภูมิทัศน์ 1 แห่ง	300,000	300,000	300,000	300,000	300,000	จำนวนประชาชน ที่ได้รับประโยชน์	ภูมิทัศน์ที่เป็นระเบียบ สวยงามและปลอดภัย	แผนพัฒนา หมู่บ้าน	กองช่าง
23	ปรับปรุงภูมิทัศน์บริเวณ หอเสื่อบ้าน หมู่ที่ 8	เพื่อความเป็นระเบียบ สวยงามและปลอดภัย	ปรับปรุงภูมิทัศน์ 1 แห่ง	-	240,000	-	-	-	จำนวนประชาชน ที่ได้รับประโยชน์	ภูมิทัศน์ที่เป็นระเบียบ สวยงามและปลอดภัย	แผนพัฒนา หมู่บ้าน	กองช่าง
24	ปรับปรุง/ต่อเติมอาคารอเนก ประสงค์ หลังวัดป่ายาง หมู่ที่ 8	เพื่อใช้เป็นสถานที่ในการ จัดกิจกรรมของหมู่บ้าน	อาคาร 1 หลัง	-	250,000	-	-	-	อาคารฯ ที่ได้มาตรฐาน	มีสถานที่ในการจัด กิจกรรมของหมู่บ้าน	แผนพัฒนา หมู่บ้าน	กองช่าง
25	ก่อสร้างอาคารอเนกประสงค์ บ้านกลางทุ่ง หมู่ที่ 10	เพื่อใช้เป็นสถานที่ในการ จัดกิจกรรมของหมู่บ้าน	ศาลา 1 หลัง	-	300,000	-	-	-	อาคารฯ ที่ได้มาตรฐาน	มีสถานที่ในการจัด กิจกรรมของหมู่บ้าน	แผนพัฒนา หมู่บ้าน	กองช่าง
รวม 25 โครงการ		-	-	500,000	7,130,000	500,000	500,000	500,000	-	-		-

ยุทธศาสตร์ที่ 1 การพัฒนาด้านโครงสร้างพื้นฐาน สาธารณูปโภค สาธารณูปการ

แนวทางการพัฒนา 2. ปรับปรุงและพัฒนาสาธารณูปโภค สาธารณูปการ ถนน สะพาน ทางเท้า รางระบายน้ำ

แผนงานอุตสาหกรรมและการโยธา

ที่	โครงการ	วัตถุประสงค์	เป้าหมาย (ผลผลิตโครงการ)	งบประมาณ					ตัวชี้วัด (KPI)	ผลที่คาดว่าจะได้รับ	ที่มาของ โครงการ	หน่วยงาน รับผิดชอบหลัก
				2566 (บาท)	2567 (บาท)	2568 (บาท)	2569 (บาท)	2570 (บาท)				
1	ปรับปรุงผิวจราจรด้วยแอสฟัลท์ติกคอนกรีต ถนนซอย 1 หมู่ที่ 1 บ้านป่าแก ตำบลลิมปิง	1.เพื่อพัฒนาเส้นทางคมนาคมให้ได้มาตรฐาน 2.เพื่อให้ประชาชนใช้สัญจรได้อย่างสะดวก	ผิวทางลาดยาง กว้าง 4 เมตร ยาว 123 เมตร หนา 0.05 เมตร	-	180,000	-	-	-	ร้อยละของระยะทางของถนนที่ได้มาตรฐาน	1.เส้นทางคมนาคมมีมาตรฐาน 2.ประชาชนมีความสะดวกในการสัญจร	แผนพัฒนาหมู่บ้าน	กองช่าง
2	ปรับปรุงถนนหินคลุกเป็นถนนคอนกรีตเสริมเหล็ก ถนนซอย เลียบคลองชลประทาน หมู่ที่ 1 บ้านป่าแก ตำบลลิมปิง	1.เพื่อพัฒนาเส้นทางคมนาคมให้ได้มาตรฐาน 2.เพื่อให้ประชาชนใช้สัญจรได้อย่างสะดวก	ผิวทางคอนกรีต กว้าง 3 เมตร ยาว 441 เมตร หนา 0.15 เมตร	750,000	750,000	750,000	750,000	750,000	ร้อยละของระยะทางของถนนที่ได้มาตรฐาน	1.เส้นทางคมนาคมมีมาตรฐาน 2.ประชาชนมีความสะดวกในการสัญจร	แผนพัฒนาหมู่บ้าน	กองช่าง
3	ปรับปรุงผิวจราจรด้วยแอสฟัลท์ติกคอนกรีต ถนนซอย 2 หมู่ที่ 1 บ้านป่าแก ตำบลลิมปิง (บ้านลุงนา ป่าช้า)	1.เพื่อพัฒนาเส้นทางคมนาคมให้ได้มาตรฐาน 2.เพื่อให้ประชาชนใช้สัญจรได้อย่างสะดวก	ผิวทางลาดยาง กว้าง 4 เมตร ยาว 135 เมตร หนา 0.05 เมตร	200,000	-	-	-	-	ร้อยละของระยะทางของถนนที่ได้มาตรฐาน	1.เส้นทางคมนาคมมีมาตรฐาน 2.ประชาชนมีความสะดวกในการสัญจร	แผนพัฒนาหมู่บ้าน	กองช่าง

ที่	โครงการ	วัตถุประสงค์	เป้าหมาย (ผลผลิตโครงการ)	งบประมาณ					ตัวชี้วัด (KPI)	ผลที่คาดว่าจะได้รับ	ที่มาของ โครงการ	หน่วยงาน รับผิดชอบหลัก
				2566 (บาท)	2567 (บาท)	2568 (บาท)	2569 (บาท)	2570 (บาท)				
4	ปรับปรุงผิวจราจรด้วยแอสฟัลท์ติกคอนกรีต ถนนซอย 3 หมู่ที่ 1 บ้านป่าแก ตำบลริมปิง	1.เพื่อพัฒนาเส้นทางคมนาคมให้ได้มาตรฐาน 2.เพื่อให้ประชาชนใช้สัญจรได้อย่างสะดวก	ผิวทางลาดยาง กว้าง 4 เมตร ยาว 195 เมตร หนา 0.05 เมตร	280,000	-	-	-	-	ร้อยละของระยะทางของถนนที่ได้มาตรฐาน	1.เส้นทางคมนาคมมีมาตรฐาน 2.ประชาชนมีความสะดวกในการสัญจร	แผนพัฒนาหมู่บ้าน	กองช่าง
5	ปรับปรุงผิวจราจรด้วยแอสฟัลท์ติกคอนกรีต ถนนซอย 4 หมู่ที่ 1 บ้านป่าแก ตำบลริมปิง	1.เพื่อพัฒนาเส้นทางคมนาคมให้ได้มาตรฐาน 2.เพื่อให้ประชาชนใช้สัญจรได้อย่างสะดวก	ผิวทางลาดยาง กว้าง 3 เมตร ยาว 106 เมตร หนา 0.05 เมตร	120,000	-	-	-	-	ร้อยละของระยะทางของถนนที่ได้มาตรฐาน	1.เส้นทางคมนาคมมีมาตรฐาน 2.ประชาชนมีความสะดวกในการสัญจร	แผนพัฒนาหมู่บ้าน	กองช่าง
6	ปรับปรุงไหล่ทาง (ลูกรัง) ถนนเลียบลำเหมืองชลประทาน หมู่ที่ 1 บ้านป่าแก ตำบลริมปิง	1.เพื่อพัฒนาเส้นทางคมนาคมให้ได้มาตรฐาน 2.เพื่อให้ประชาชนใช้สัญจรได้อย่างสะดวก	ระยะทาง 1,130 เมตร	150,000	-	-	-	-	ร้อยละของระยะทางของถนนที่ได้มาตรฐาน	1.เส้นทางคมนาคมมีมาตรฐาน 2.ประชาชนมีความสะดวกในการสัญจร	แผนพัฒนาหมู่บ้าน	กองช่าง
7	ปรับปรุงถนนหินคลุกเป็นถนนคอนกรีตเสริมเหล็กถนนซอย 1 เชื่อมซอย 2 หมู่ที่ 2 บ้านร่องภาค ตำบลริมปิง	1.เพื่อพัฒนาเส้นทางคมนาคมให้ได้มาตรฐาน 2.เพื่อให้ประชาชนใช้สัญจรได้อย่างสะดวก	ผิวทางคอนกรีต กว้าง 3 เมตร ยาว 240 เมตร หนา 0.15 เมตร	400,000	-	-	-	-	ร้อยละของระยะทางของถนนที่ได้มาตรฐาน	1.เส้นทางคมนาคมมีมาตรฐาน 2.ประชาชนมีความสะดวกในการสัญจร	แผนพัฒนาหมู่บ้าน	กองช่าง

ที่	โครงการ	วัตถุประสงค์	เป้าหมาย (ผลผลิตโครงการ)	งบประมาณ					ตัวชี้วัด (KPI)	ผลที่คาดว่าจะได้รับ	ที่มาของ โครงการ	หน่วยงาน รับผิดชอบหลัก
				2566 (บาท)	2567 (บาท)	2568 (บาท)	2569 (บาท)	2570 (บาท)				
8	ปรับปรุงถนนหินคลุกเป็นถนนคอนกรีตเสริมเหล็กถนนซอย หมู่ที่ 2 บ้านร่องภาค ตำบลริมปิง	1.เพื่อพัฒนาเส้นทางคมนาคมให้ได้มาตรฐาน 2.เพื่อให้ประชาชนใช้สัญจรได้อย่างสะดวก	ผิวทางคอนกรีต กว้าง 3 เมตร ยาว 370 เมตร หนา 0.15 เมตร	610,000	-	-	-	-	ร้อยละของระยะทางของถนนที่ได้มาตรฐาน	1.เส้นทางคมนาคมมีมาตรฐาน 2.ประชาชนมีความสะดวกในการสัญจร	แผนพัฒนาหมู่บ้าน	กองช่าง
9	ปรับปรุงผิวจราจรด้วยแอสฟัลต์ติกคอนกรีต ถนนซอย 1 หมู่ที่ 3 บ้านฮ่องแล้ง ตำบลริมปิง	1.เพื่อพัฒนาเส้นทางคมนาคมให้ได้มาตรฐาน 2.เพื่อให้ประชาชนใช้สัญจรได้อย่างสะดวก	-ช่วงที่ 1 ผิวทางคอนกรีต กว้าง 4 เมตร ยาว 30 เมตร -ช่วงที่ 2 ผิวทางลาดยาง กว้าง 3 เมตร ยาว 618 เมตร	330,000	-	-	-	-	ร้อยละของระยะทางของถนนที่ได้มาตรฐาน	1.เส้นทางคมนาคมมีมาตรฐาน 2.ประชาชนมีความสะดวกในการสัญจร	แผนพัฒนาหมู่บ้าน	กองช่าง
10	ปรับปรุงผิวจราจรด้วยแอสฟัลต์ติกคอนกรีต ซอย 2 หมู่ที่ 3 บ้านฮ่องแล้ง ตำบลริมปิง	1.เพื่อพัฒนาเส้นทางคมนาคมให้ได้มาตรฐาน 2.เพื่อให้ประชาชนใช้สัญจรได้อย่างสะดวก	ผิวทางลาดยาง กว้าง 3 เมตร ยาว 79 เมตร หนา 0.05 เมตร	250,000	-	-	-	-	ร้อยละของระยะทางของถนนที่ได้มาตรฐาน	1.เส้นทางคมนาคมมีมาตรฐาน 2.ประชาชนมีความสะดวกในการสัญจร	แผนพัฒนาหมู่บ้าน	กองช่าง

ที่	โครงการ	วัตถุประสงค์	เป้าหมาย (ผลผลิตโครงการ)	งบประมาณ					ตัวชี้วัด (KPI)	ผลที่คาดว่าจะได้รับ	ที่มาของ โครงการ	หน่วยงาน รับผิดชอบหลัก
				2566 (บาท)	2567 (บาท)	2568 (บาท)	2569 (บาท)	2570 (บาท)				
11	ปรับปรุงผิวจราจรด้วยแอสฟัลต์ติกคอนกรีต ซอย 3 หมู่ที่ 3 บ้านฮ่องแล้ง ตำบลริมปิง	1.เพื่อพัฒนาเส้นทางคมนาคมให้ได้มาตรฐาน 2.เพื่อให้ประชาชนใช้สัญจรได้อย่างสะดวก	-ช่วงที่ 1 ผิวทางลาดยาง กว้าง 4 เมตร ยาว 475 เมตร -ช่วงที่ 2 ผิวทางลาดยาง กว้าง 2.5 เมตร ยาว 345 เมตร	470,000	-	-	-	-	ร้อยละของระยะทางของถนนที่ได้มาตรฐาน	1.เส้นทางคมนาคมมีมาตรฐาน 2.ประชาชนมีความสะดวกในการสัญจร	แผนพัฒนาหมู่บ้าน	กองช่าง
12	ปรับปรุงผิวจราจรด้วยแอสฟัลต์ติกคอนกรีต ซอย 4 หมู่ที่ 3 บ้านฮ่องแล้ง ตำบลริมปิง	1.เพื่อพัฒนาเส้นทางคมนาคมให้ได้มาตรฐาน 2.เพื่อให้ประชาชนใช้สัญจรได้อย่างสะดวก	ผิวทางลาดยาง กว้าง 4 เมตร ยาว 428 เมตร หนา 0.05 เมตร	500,000	-	-	-	-	ร้อยละของระยะทางของถนนที่ได้มาตรฐาน	1.เส้นทางคมนาคมมีมาตรฐาน 2.ประชาชนมีความสะดวกในการสัญจร	แผนพัฒนาหมู่บ้าน	กองช่าง
13	ปรับปรุงถนนคอนกรีตเสริมเหล็ก ซอยฮ่องแล้ง-ศรีบังวัน-กู่ขาว หมู่ที่ 3 - 5 ตำบลริมปิง	1.เพื่อพัฒนาเส้นทางคมนาคมให้ได้มาตรฐาน 2.เพื่อให้ประชาชนใช้สัญจรได้อย่างสะดวก	ผิวทางคอนกรีต กว้าง 4 เมตร ยาว 168 เมตร หนา 0.15 เมตร	300,000	-	-	-	-	ร้อยละของระยะทางของถนนที่ได้มาตรฐาน	1.เส้นทางคมนาคมมีมาตรฐาน 2.ประชาชนมีความสะดวกในการสัญจร	แผนพัฒนาหมู่บ้าน	กองช่าง

ที่	โครงการ	วัตถุประสงค์	เป้าหมาย (ผลผลิตโครงการ)	งบประมาณ					ตัวชี้วัด (KPI)	ผลที่คาดว่าจะได้รับ	ที่มาของ โครงการ	หน่วยงาน รับผิดชอบหลัก
				2566 (บาท)	2567 (บาท)	2568 (บาท)	2569 (บาท)	2570 (บาท)				
14	ปรับปรุงถนนคอนกรีตเสริมเหล็ก ซอย 6 หมู่ที่ 3 บ้านฮ่องแล้ง ตำบลริมปิง	1.เพื่อพัฒนาเส้นทาง คมนาคมให้ได้มาตรฐาน 2.เพื่อให้ประชาชนใช้ สัญจรได้อย่างสะดวก	ผิวทางคอนกรีต กว้าง 2.5 เมตร ยาว 60 เมตร หนา 0.15 เมตร	100,000	-	-	-	-	ร้อยละของ ระยะทาง ของถนนที่ได้ มาตรฐาน	1.เส้นทางคมนาคม มีมาตรฐาน 2.ประชาชนมีความ สะดวกในการสัญจร	แผนพัฒนา หมู่บ้าน	กองช่าง
15	ก่อสร้างถนนคอนกรีตเสริมเหล็ก พร้อมวางท่อระบายน้ำ ซอย 6 หมู่ที่ 3 บ้านฮ่องแล้ง ตำบล ริมปิง	1.เพื่อพัฒนาเส้นทาง คมนาคมให้ได้มาตรฐาน 2.เพื่อให้ประชาชนใช้ สัญจรได้อย่างสะดวก	ผิวทางคอนกรีต กว้าง 3 เมตร ยาว 66 เมตร หนา 0.15 เมตร	-	-	-	200,000	200,000	ร้อยละของ ระยะทาง ของถนนที่ได้ มาตรฐาน	1.เส้นทางคมนาคม มีมาตรฐาน 2.ประชาชนมีความ สะดวกในการสัญจร	แผนพัฒนา หมู่บ้าน	กองช่าง
16	ก่อสร้างถนนคอนกรีตเสริมเหล็ก ถนนเลียบลำเหมืองใหม่ หมู่ที่ 3 บ้านฮ่องแล้ง ตำบล ริมปิง	1.เพื่อพัฒนาเส้นทาง คมนาคมให้ได้มาตรฐาน 2.เพื่อให้ประชาชนใช้ สัญจรได้อย่างสะดวก	ผิวทางคอนกรีต กว้าง 2.5 เมตร ยาว 345 เมตร หนา 0.15 เมตร	470,000	470,000	470,000	470,000	470,000	ร้อยละของ ระยะทาง ของถนนที่ได้ มาตรฐาน	1.เส้นทางคมนาคม มีมาตรฐาน 2.ประชาชนมีความ สะดวกในการสัญจร	แผนพัฒนา หมู่บ้าน	กองช่าง
17	ปรับปรุงผิวจราจรด้วยแอสฟัลต์ติก คอนกรีต ถนนซอย 2 หมู่ที่ 4 บ้านศรีบังวัน ตำบลริมปิง	1.เพื่อพัฒนาเส้นทาง คมนาคมให้ได้มาตรฐาน 2.เพื่อให้ประชาชนใช้ สัญจรได้อย่างสะดวก	ผิวทางลาดยาง กว้าง 2.5 เมตร ยาว 90 เมตร หนา 0.05 เมตร	-	-	-	-	80,000	ร้อยละของ ระยะทาง ของถนนที่ได้ มาตรฐาน	1.เส้นทางคมนาคม มีมาตรฐาน 2.ประชาชนมีความ สะดวกในการสัญจร	แผนพัฒนา หมู่บ้าน	กองช่าง

ที่	โครงการ	วัตถุประสงค์	เป้าหมาย (ผลผลิตโครงการ)	งบประมาณ					ตัวชี้วัด (KPI)	ผลที่คาดว่าจะได้รับ	ที่มาของ โครงการ	หน่วยงาน รับผิดชอบหลัก
				2566 (บาท)	2567 (บาท)	2568 (บาท)	2569 (บาท)	2570 (บาท)				
18	ปรับปรุงผิวจราจรด้วยแอสฟัลท์ติกคอนกรีต ถนนสาธารณะเชื่อมลำเหมืองซีเลียด-แม่แกบก้อง หมู่ที่ 4 บ้านศรีบังวัน ตำบลริมปิง	1.เพื่อพัฒนาเส้นทางคมนาคมให้ได้มาตรฐาน 2.เพื่อให้ประชาชนใช้สัญจรได้อย่างสะดวก	ผิวทางลาดยาง กว้าง 3 เมตร ยาว 441 เมตร หนา 0.15 เมตร	200,000	200,000	200,000	200,000	200,000	ร้อยละของระยะทางของถนนที่ได้มาตรฐาน	1.เส้นทางคมนาคมมีมาตรฐาน 2.ประชาชนมีความสะดวกในการสัญจร	แผนพัฒนาหมู่บ้าน	กองช่าง
19	ปรับปรุงถนนคอนกรีตเสริมเหล็กขอย 5 หมู่ที่ 4 บ้านศรีบังวัน ตำบลริมปิง	1.เพื่อพัฒนาเส้นทางคมนาคมให้ได้มาตรฐาน 2.เพื่อให้ประชาชนใช้สัญจรได้อย่างสะดวก	ผิวทางคอนกรีตคอนกรีต กว้าง 3 เมตร ยาว 859 เมตร หนา 0.15 เมตร	300,000	300,000	300,000	300,000	300,000	ร้อยละของระยะทางของถนนที่ได้มาตรฐาน	1.เส้นทางคมนาคมมีมาตรฐาน 2.ประชาชนมีความสะดวกในการสัญจร	แผนพัฒนาหมู่บ้าน	กองช่าง
20	ก่อสร้างถนนคอนกรีตเสริมเหล็กขอยข้างบ้านนายมานพ จันตะพิงค์ หมู่ที่ 4 บ้านศรีบังวัน ตำบลริมปิง	1.เพื่อพัฒนาเส้นทางคมนาคมให้ได้มาตรฐาน 2.เพื่อให้ประชาชนใช้สัญจรได้อย่างสะดวก	ผิวทางคอนกรีต กว้าง 3 เมตร ยาว 74 เมตร หนา 0.15 เมตร	150,000	-	-	-	-	ร้อยละของระยะทางของถนนที่ได้มาตรฐาน	1.เส้นทางคมนาคมมีมาตรฐาน 2.ประชาชนมีความสะดวกในการสัญจร	แผนพัฒนาหมู่บ้าน	กองช่าง

ที่	โครงการ	วัตถุประสงค์	เป้าหมาย (ผลผลิตโครงการ)	งบประมาณ					ตัวชี้วัด (KPI)	ผลที่คาดว่าจะได้รับ	ที่มาของ โครงการ	หน่วยงาน รับผิดชอบหลัก
				2566 (บาท)	2567 (บาท)	2568 (บาท)	2569 (บาท)	2570 (บาท)				
21	ก่อสร้างถนนคอนกรีตเสริมเหล็ก ถนนสาธารณะบริเวณหน้าสวน นายจันทา เสนา หมู่ที่ 4 บ้านศรีบังวัน ตำบลริมปิง	1.เพื่อพัฒนาเส้นทาง คมนาคมให้ได้มาตรฐาน 2.เพื่อให้ประชาชนใช้ สัญจรได้อย่างสะดวก	ผิวทางคอนกรีต กว้าง 3 เมตร ยาว 50 เมตร หนา 0.15 เมตร	100,000	-	-	-	-	ร้อยละของ ระยะทาง ของถนนที่ได้ มาตรฐาน	1.เส้นทางคมนาคม มีมาตรฐาน 2.ประชาชนมีความ สะดวกในการสัญจร	แผนพัฒนา หมู่บ้าน	กองช่าง
22	เปลี่ยนท่อข้ามถนนพร้อมเท คอนกรีต ซอย 1 หมู่ที่ 4 บ้านศรีบังวัน ตำบลริมปิง	1.เพื่อพัฒนาเส้นทาง คมนาคมให้ได้มาตรฐาน 2.เพื่อให้ประชาชนใช้ สัญจรได้อย่างสะดวก	ขนาดท่อ เส้นผ่าศูนย์กลาง 1.20 เมตร จำนวน 7 ท่อน	80,000	-	-	-	-	ร้อยละของ ระยะทาง ของถนนที่ได้ มาตรฐาน	1.เส้นทางคมนาคม มีมาตรฐาน 2.ประชาชนมีความ สะดวกในการสัญจร	แผนพัฒนา หมู่บ้าน	กองช่าง
23	เปลี่ยนท่อข้ามถนนพร้อมเท คอนกรีต ซอย 3 หมู่ที่ 4 บ้านศรีบังวัน ตำบลริมปิง	1.เพื่อพัฒนาเส้นทาง คมนาคมให้ได้มาตรฐาน 2.เพื่อให้ประชาชนใช้ สัญจรได้อย่างสะดวก	ขนาดท่อ เส้นผ่าศูนย์กลาง 1.20 เมตร จำนวน 7 ท่อน	80,000	-	-	-	-	ร้อยละของ ระยะทาง ของถนนที่ได้ มาตรฐาน	1.เส้นทางคมนาคม มีมาตรฐาน 2.ประชาชนมีความ สะดวกในการสัญจร	แผนพัฒนา หมู่บ้าน	กองช่าง
24	เปลี่ยนท่อข้ามถนนพร้อมเท คอนกรีต ซอย 4 หมู่ที่ 4 บ้านศรีบังวัน ตำบลริมปิง	1.เพื่อพัฒนาเส้นทาง คมนาคมให้ได้มาตรฐาน 2.เพื่อให้ประชาชนใช้ สัญจรได้อย่างสะดวก	ขนาดท่อ เส้นผ่าศูนย์กลาง 1.20 เมตร จำนวน 7 ท่อน	80,000	-	-	-	-	ร้อยละของ ระยะทาง ของถนนที่ได้ มาตรฐาน	1.เส้นทางคมนาคม มีมาตรฐาน 2.ประชาชนมีความ สะดวกในการสัญจร	แผนพัฒนา หมู่บ้าน	กองช่าง

ที่	โครงการ	วัตถุประสงค์	เป้าหมาย (ผลผลิตโครงการ)	งบประมาณ					ตัวชี้วัด (KPI)	ผลที่คาดว่าจะได้รับ	ที่มาของ โครงการ	หน่วยงาน รับผิดชอบหลัก
				2566 (บาท)	2567 (บาท)	2568 (บาท)	2569 (บาท)	2570 (บาท)				
25	ปรับปรุงผิวจราจรด้วยแอสฟัลต์ติกคอนกรีต ซอย 1 หมู่ที่ 4 บ้านศรีบังวัน ตำบลริมปิง	1.เพื่อพัฒนาเส้นทางคมนาคมให้ได้มาตรฐาน 2.เพื่อให้ประชาชนใช้สัญจรได้อย่างสะดวก	ผิวทางลาดยาง กว้าง 4 เมตร ยาว 165 เมตร หิน 0.05 เมตร	260,000	-	-	-	-	ร้อยละของระยะทางของถนนที่ได้มาตรฐาน	1.เส้นทางคมนาคมมีมาตรฐาน 2.ประชาชนมีความสะดวกในการสัญจร	แผนพัฒนาหมู่บ้าน	กองช่าง
26	ปรับปรุงผิวจราจรด้วยแอสฟัลต์ติกคอนกรีต ซอย 3 หมู่ที่ 4 บ้านศรีบังวัน ตำบลริมปิง	1.เพื่อพัฒนาเส้นทางคมนาคมให้ได้มาตรฐาน 2.เพื่อให้ประชาชนใช้สัญจรได้อย่างสะดวก	ผิวทางลาดยาง กว้าง 4 เมตร ยาว 178 เมตร หิน 0.05 เมตร	280,000	-	-	-	-	ร้อยละของระยะทางของถนนที่ได้มาตรฐาน	1.เส้นทางคมนาคมมีมาตรฐาน 2.ประชาชนมีความสะดวกในการสัญจร	แผนพัฒนาหมู่บ้าน	กองช่าง
27	ปรับปรุงผิวจราจรด้วยแอสฟัลต์ติกคอนกรีต ซอย 4 หมู่ที่ 4 บ้านศรีบังวัน ตำบลริมปิง	1.เพื่อพัฒนาเส้นทางคมนาคมให้ได้มาตรฐาน 2.เพื่อให้ประชาชนใช้สัญจรได้อย่างสะดวก	ผิวทางลาดยาง กว้าง 4 เมตร ยาว 176 เมตร หิน 0.05 เมตร	280,000	-	-	-	-	ร้อยละของระยะทางของถนนที่ได้มาตรฐาน	1.เส้นทางคมนาคมมีมาตรฐาน 2.ประชาชนมีความสะดวกในการสัญจร	แผนพัฒนาหมู่บ้าน	กองช่าง
28	ปรับปรุงผิวจราจรด้วยแอสฟัลต์ติกคอนกรีต ซอยข้างบ้านนายบุญส่ง เล็กตัว หมู่ที่ 4 บ้านศรีบังวัน ตำบลริมปิง (ป่าเหมย)	1.เพื่อพัฒนาเส้นทางคมนาคมให้ได้มาตรฐาน 2.เพื่อให้ประชาชนใช้สัญจรได้อย่างสะดวก	ผิวทางลาดยาง กว้าง 3 เมตร ยาว 21 เมตร หิน 0.05 เมตร	40,000	-	-	-	-	ร้อยละของระยะทางของถนนที่ได้มาตรฐาน	1.เส้นทางคมนาคมมีมาตรฐาน 2.ประชาชนมีความสะดวกในการสัญจร	แผนพัฒนาหมู่บ้าน	กองช่าง

ที่	โครงการ	วัตถุประสงค์	เป้าหมาย (ผลผลิตโครงการ)	งบประมาณ					ตัวชี้วัด (KPI)	ผลที่คาดว่าจะได้รับ	ที่มาของ โครงการ	หน่วยงาน รับผิดชอบหลัก
				2566 (บาท)	2567 (บาท)	2568 (บาท)	2569 (บาท)	2570 (บาท)				
29	ก่อสร้างถนนแอสฟัลต์ติกคอนกรีต ถนนสาธารณะแยกต้นมะขาม หลวงถึงแม่แกบก้อง ซอย 6 หมู่ที่ 4 บ้านศรีบังวัน ตำบลริมปิง	1.เพื่อพัฒนาเส้นทางคมนาคมให้ได้มาตรฐาน 2.เพื่อให้ประชาชนใช้สัญจรได้อย่างสะดวก	ผิวทางลาดยาง กว้าง 3.5 เมตร ยาว 688 เมตร หนา 0.05 เมตร	200,000	200,000	200,000	200,000	200,000	ร้อยละของระยะทางของถนนที่ได้มาตรฐาน	1.เส้นทางคมนาคมมีมาตรฐาน 2.ประชาชนมีความสะดวกในการสัญจร	แผนพัฒนาหมู่บ้าน	กองช่าง
30	ปรับปรุงผิวจราจรด้วยแอสฟัลต์ติกคอนกรีต ซอย 4 หมู่ที่ 5 บ้านเจดีย์ขาว ตำบลริมปิง	1.เพื่อพัฒนาเส้นทางคมนาคมให้ได้มาตรฐาน 2.เพื่อให้ประชาชนใช้สัญจรได้อย่างสะดวก	ผิวทางลาดยาง กว้าง 4 เมตร ยาว 948 เมตร หนา 0.05 เมตร	-	-	-	-	2,100,000	ร้อยละของระยะทางของถนนที่ได้มาตรฐาน	1.เส้นทางคมนาคมมีมาตรฐาน 2.ประชาชนมีความสะดวกในการสัญจร	แผนพัฒนาหมู่บ้าน	กองช่าง
31	ปรับปรุงผิวจราจรด้วยแอสฟัลต์ติกคอนกรีต ซอยหลังวัดเจดีย์ขาว (สท.หนานรุน) หมู่ที่ 5 บ้านเจดีย์ขาว ตำบลริมปิง	1.เพื่อพัฒนาเส้นทางคมนาคมให้ได้มาตรฐาน 2.เพื่อให้ประชาชนใช้สัญจรได้อย่างสะดวก	ผิวทางลาดยาง กว้าง 3 เมตร ยาว 72 เมตร หนา 0.05 เมตร	-	-	-	-	120,000	ร้อยละของระยะทางของถนนที่ได้มาตรฐาน	1.เส้นทางคมนาคมมีมาตรฐาน 2.ประชาชนมีความสะดวกในการสัญจร	แผนพัฒนาหมู่บ้าน	กองช่าง
32	ปรับปรุงผิวจราจรด้วยแอสฟัลต์ติกคอนกรีต ซอยหลังวัดเจดีย์ขาว (บ้านชัยชนะ) หมู่ที่ 5 บ้านเจดีย์ขาว ตำบลริมปิง	1.เพื่อพัฒนาเส้นทางคมนาคมให้ได้มาตรฐาน 2.เพื่อให้ประชาชนใช้สัญจรได้อย่างสะดวก	ผิวลาดยาง กว้าง 2.5 เมตร ยาว 60 เมตร หนา 0.05 เมตร	-	-	-	-	60,000	ร้อยละของระยะทางของถนนที่ได้มาตรฐาน	1.เส้นทางคมนาคมมีมาตรฐาน 2.ประชาชนมีความสะดวกในการสัญจร	แผนพัฒนาหมู่บ้าน	กองช่าง

ที่	โครงการ	วัตถุประสงค์	เป้าหมาย (ผลผลิตโครงการ)	งบประมาณ					ตัวชี้วัด (KPI)	ผลที่คาดว่าจะได้รับ	ที่มาของ โครงการ	หน่วยงาน รับผิดชอบหลัก
				2566 (บาท)	2567 (บาท)	2568 (บาท)	2569 (บาท)	2570 (บาท)				
33	ปรับปรุงถนนคอนกรีตเสริมเหล็ก ซอย 7 (สท.แมว) หมู่ที่ 5 บ้านเจดีย์ขาว ตำบลริมปิง	1.เพื่อพัฒนาเส้นทาง คมนาคมให้ได้มาตรฐาน 2.เพื่อให้ประชาชนใช้ สัญจรได้อย่างสะดวก	ผิวทางคอนกรีต กว้าง 3 เมตร ยาว 205 เมตร หนา 0.15 เมตร	340,000	-	-	-	-	ร้อยละของ ระยะทาง ของถนนที่ได้ มาตรฐาน	1.เส้นทางคมนาคม มีมาตรฐาน 2.ประชาชนมีความ สะดวกในการสัญจร	แผนพัฒนา หมู่บ้าน	กองช่าง
34	ปรับปรุงผิวจราจรด้วยแอสฟัลท์ติก คอนกรีต ซอย 5 ซ่างวัดเจดีย์ขาว หมู่ที่ 5 บ้านเจดีย์ขาว ตำบลริมปิง	1.เพื่อพัฒนาเส้นทาง คมนาคมให้ได้มาตรฐาน 2.เพื่อให้ประชาชนใช้ สัญจรได้อย่างสะดวก	ผิวทางลาดยาง กว้าง 4 เมตร ยาว 85 เมตร หนา 0.05 เมตร	-	-	-	-	120,000	ร้อยละของ ระยะทาง ของถนนที่ได้ มาตรฐาน	1.เส้นทางคมนาคม มีมาตรฐาน 2.ประชาชนมีความ สะดวกในการสัญจร	แผนพัฒนา หมู่บ้าน	กองช่าง
35	ปรับปรุงผิวจราจรด้วยแอสฟัลท์ติก คอนกรีต ซอย 8 หมู่ที่ 5 บ้าน เจดีย์ขาว ตำบลริมปิง	1.เพื่อพัฒนาเส้นทาง คมนาคมให้ได้มาตรฐาน 2.เพื่อให้ประชาชนใช้ สัญจรได้อย่างสะดวก	ผิวทางลาดยาง กว้าง 4 เมตร ยาว 137 เมตร หนา 0.05 เมตร	-	-	-	-	200,000	ร้อยละของ ระยะทาง ของถนนที่ได้ มาตรฐาน	1.เส้นทางคมนาคม มีมาตรฐาน 2.ประชาชนมีความ สะดวกในการสัญจร	แผนพัฒนา หมู่บ้าน	กองช่าง
36	ปรับปรุงผิวจราจรด้วยแอสฟัลท์ติก คอนกรีต บ้านเจดีย์ขาวสายใน หมู่ที่ 5 บ้านเจดีย์ขาว ตำบลริมปิง	1.เพื่อพัฒนาเส้นทาง คมนาคมให้ได้มาตรฐาน 2.เพื่อให้ประชาชนใช้ สัญจรได้อย่างสะดวก	ผิวทางลาดยาง กว้าง 4 เมตร ยาว 856 เมตร หนา 0.05 เมตร	-	-	-	-	1,200,000	ร้อยละของ ระยะทาง ของถนนที่ได้ มาตรฐาน	1.เส้นทางคมนาคม มีมาตรฐาน 2.ประชาชนมีความ สะดวกในการสัญจร	แผนพัฒนา หมู่บ้าน	กองช่าง

ที่	โครงการ	วัตถุประสงค์	เป้าหมาย (ผลผลิตโครงการ)	งบประมาณ					ตัวชี้วัด (KPI)	ผลที่คาดว่าจะได้รับ	ที่มาของ โครงการ	หน่วยงาน รับผิดชอบหลัก
				2566 (บาท)	2567 (บาท)	2568 (บาท)	2569 (บาท)	2570 (บาท)				
37	ก่อสร้างถนนคอนกรีตเสริมเหล็กบริเวณบ้านนายอ้าย กันธิยะ หมู่ที่ 5 บ้านเจดีย์ขาว ตำบลริมปิง	1.เพื่อพัฒนาเส้นทางคมนาคมให้ได้มาตรฐาน 2.เพื่อให้ประชาชนใช้สัญจรได้อย่างสะดวก	ผิวทางคอนกรีต กว้าง 3 เมตร ยาว 411 เมตร หนา 0.15 เมตร	200,000	200,000	200,000	200,000	200,000	ร้อยละของระยะทางของถนนที่ได้มาตรฐาน	1.เส้นทางคมนาคมมีมาตรฐาน 2.ประชาชนมีความสะดวกในการสัญจร	แผนพัฒนาหมู่บ้าน	กองช่าง
38	ปรับปรุงผิวจราจรด้วยแอสฟัลท์ติกคอนกรีต ขอยข้างบ้านนายคำคุณรังษี หมู่ที่ 5 บ้านเจดีย์ขาว ตำบลริมปิง	1.เพื่อพัฒนาเส้นทางคมนาคมให้ได้มาตรฐาน 2.เพื่อให้ประชาชนใช้สัญจรได้อย่างสะดวก	ผิวทางลาดยาง กว้าง 3 เมตร ยาว 301 เมตร หนา 0.05 เมตร	-	-	160,000	160,000	-	ร้อยละของระยะทางของถนนที่ได้มาตรฐาน	1.เส้นทางคมนาคมมีมาตรฐาน 2.ประชาชนมีความสะดวกในการสัญจร	แผนพัฒนาหมู่บ้าน	กองช่าง
39	ก่อสร้างถนนคอนกรีตเสริมเหล็กถนนสาธารณะขอยหน้าบ้านนางสุนี อาหมื่น หมู่ที่ 5 บ้านเจดีย์ขาว ตำบลริมปิง	1.เพื่อพัฒนาเส้นทางคมนาคมให้ได้มาตรฐาน 2.เพื่อให้ประชาชนใช้สัญจรได้อย่างสะดวก	ผิวทางคอนกรีต กว้าง 2.5 เมตร ยาว 128 เมตร หนา 0.15 เมตร	180,000	-	-	-	-	ร้อยละของระยะทางของถนนที่ได้มาตรฐาน	1.เส้นทางคมนาคมมีมาตรฐาน 2.ประชาชนมีความสะดวกในการสัญจร	แผนพัฒนาหมู่บ้าน	กองช่าง
40	ก่อสร้างสะพานข้ามลำเหมืองแสนยศ เชื่อมระหว่างป่าม่วงถึงหลังวัดเจดีย์ขาว หมู่ที่ 5 บ้านเจดีย์ขาว ตำบลริมปิง	เพื่อให้ประชาชนใช้สัญจรได้อย่างสะดวก	กว้าง 5 เมตร ยาว 3.5 เมตร	350,000	-	-	-	-	สะพานที่ได้มาตรฐาน	ประชาชนมีความสะดวกในการสัญจร	แผนพัฒนาหมู่บ้าน	กองช่าง

ที่	โครงการ	วัตถุประสงค์	เป้าหมาย (ผลผลิตโครงการ)	งบประมาณ					ตัวชี้วัด (KPI)	ผลที่คาดว่าจะได้รับ	ที่มาของ โครงการ	หน่วยงาน รับผิดชอบหลัก
				2566 (บาท)	2567 (บาท)	2568 (บาท)	2569 (บาท)	2570 (บาท)				
41	ก่อสร้างถนนคอนกรีตเสริมเหล็ก ถนนสาธารณะซอยสวน นายถา จันตะรังษี (ต่อเนื้อ ของเดิม) หมู่ที่ 5 บ้านเจดีย์ขาว ตำบลริมปิง	1.เพื่อพัฒนาเส้นทาง คมนาคมให้ได้มาตรฐาน 2.เพื่อให้ประชาชนใช้ สัญจรได้อย่างสะดวก	ผิวทางคอนกรีต กว้าง 3 เมตร ยาว 142 เมตร หนา 0.15 เมตร	120,000	-	-	-	-	ร้อยละของ ระยะทาง ของถนนที่ได้ มาตรฐาน	1.เส้นทางคมนาคม มีมาตรฐาน 2.ประชาชนมีความ สะดวกในการสัญจร	แผนพัฒนา หมู่บ้าน	กองช่าง
42	ก่อสร้างถนนคอนกรีตเสริมเหล็ก ถนนสาธารณะซอยหล่อพระ แม่แกบก้อง หมู่ที่ 5 บ้านเจดีย์ขาว ตำบลริมปิง	1.เพื่อพัฒนาเส้นทาง คมนาคมให้ได้มาตรฐาน 2.เพื่อให้ประชาชนใช้ สัญจรได้อย่างสะดวก	ผิวทางคอนกรีต กว้าง 4 เมตร ยาว 240 เมตร หนา 0.15 เมตร	450,000	-	-	-	-	ร้อยละของ ระยะทาง ของถนนที่ได้ มาตรฐาน	1.เส้นทางคมนาคม มีมาตรฐาน 2.ประชาชนมีความ สะดวกในการสัญจร	แผนพัฒนา หมู่บ้าน	กองช่าง
43	ก่อสร้างถนนคอนกรีตเสริมเหล็ก ถนนสาธารณะซอยข้างโรงเรียน สอนภาษาญี่ปุ่น หมู่ที่ 5 บ้านเจดีย์ขาว ตำบลริมปิง	1.เพื่อพัฒนาเส้นทาง คมนาคมให้ได้มาตรฐาน 2.เพื่อให้ประชาชนใช้ สัญจรได้อย่างสะดวก	ผิวทางคอนกรีต กว้าง 3 เมตร ยาว 252 เมตร หนา 0.15 เมตร	-	-	200,000	200,000	-	ร้อยละของ ระยะทาง ของถนนที่ได้ มาตรฐาน	1.เส้นทางคมนาคม มีมาตรฐาน 2.ประชาชนมีความ สะดวกในการสัญจร	แผนพัฒนา หมู่บ้าน	กองช่าง
44	ปรับปรุงถนนคอนกรีตเสริมเหล็ก ซอยสวนนายหล้า ชัยวงศ์ ถึงบ้านนางอริน จันแก้ว หมู่ที่ 5 บ้านเจดีย์ขาว ตำบลริมปิง	1.เพื่อพัฒนาเส้นทาง คมนาคมให้ได้มาตรฐาน 2.เพื่อให้ประชาชนใช้ สัญจรได้อย่างสะดวก	ผิวทางคอนกรีต กว้าง 2.5 เมตร ยาว 273 เมตร หนา 0.15 เมตร	380,000	380,000	380,000	380,000	380,000	ร้อยละของ ระยะทาง ของถนนที่ได้ มาตรฐาน	1.เส้นทางคมนาคม มีมาตรฐาน 2.ประชาชนมีความ สะดวกในการสัญจร	แผนพัฒนา หมู่บ้าน	กองช่าง

ที่	โครงการ	วัตถุประสงค์	เป้าหมาย (ผลผลิตโครงการ)	งบประมาณ					ตัวชี้วัด (KPI)	ผลที่คาดว่าจะได้รับ	ที่มาของ โครงการ	หน่วยงาน รับผิดชอบหลัก
				2566 (บาท)	2567 (บาท)	2568 (บาท)	2569 (บาท)	2570 (บาท)				
45	เสริมผิวทางคอนกรีต ซอยศรีหมื่น หมู่ที่ 5-6 (ตั้งแต่แยกบ้านลุงคำถึงต้นโพธิ์)	เพื่อให้ประชาชนใช้ สัญจรได้อย่างสะดวก	ยาว 167 เมตร	150,000	150,000	150,000	150,000	150,000	ร้อยละของ ระยะทาง ของถนนที่ได้	ประชาชนมีความ สะดวกในการสัญจร	แผนพัฒนา หมู่บ้าน	กองช่าง
46	ปรับปรุงผิวจราจรด้วยแอสฟัลต์ติก คอนกรีต ถนนซอย 6 เทศบาลตำบลริมปิง (หน้าร้านลาบลุงคำ)	1.เพื่อพัฒนาเส้นทาง คมนาคมให้ได้มาตรฐาน 2.เพื่อให้ประชาชนใช้ สัญจรได้อย่างสะดวก	ผิวทางลาดยาง กว้าง 4 เมตร ยาว 455 เมตร หนา 0.05 เมตร	-	-	-	-	730,000	ร้อยละของ ระยะทาง ของถนนที่ได้ มาตรฐาน	1.เส้นทางคมนาคม มีมาตรฐาน 2.ประชาชนมีความ สะดวกในการสัญจร	แผนพัฒนา หมู่บ้าน	กองช่าง
47	ขยายผิวไหล่ทางคอนกรีต เสริมเหล็ก ถนนซอย 6 เทศบาลตำบลริมปิง	เพื่อให้ประชาชนใช้ สัญจรได้อย่างสะดวก	กว้าง 2 เมตร ยาว 455 เมตร หนา 0.15 เมตร	200,000	200,000	200,000	-	-	ร้อยละของ ระยะทาง ของถนนที่ได้ มาตรฐาน	ประชาชนมีความ สะดวกในการสัญจร	แผนพัฒนา หมู่บ้าน	กองช่าง
48	ปรับปรุงผิวจราจรแอสฟัลต์ติก คอนกรีต ถนนซอย 9 เทศบาล ตำบลริมปิง (ข้างแลคตาซอย ซ้อป) เชื่อมริมปิง-ต้นแจะ	1.เพื่อพัฒนาเส้นทาง คมนาคมให้ได้มาตรฐาน 2.เพื่อให้ประชาชนใช้ สัญจรได้อย่างสะดวก	ผิวทางลาดยาง กว้าง 4 เมตร ยาว 606 เมตร หนา 0.05 เมตร	-	-	-	-	1,000,000	ร้อยละของ ระยะทาง ของถนนที่ได้ มาตรฐาน	1.เส้นทางคมนาคม มีมาตรฐาน 2.ประชาชนมีความ สะดวกในการสัญจร	แผนพัฒนา หมู่บ้าน	กองช่าง

ที่	โครงการ	วัตถุประสงค์	เป้าหมาย (ผลผลิตโครงการ)	งบประมาณ					ตัวชี้วัด (KPI)	ผลที่คาดว่าจะได้รับ	ที่มาของ โครงการ	หน่วยงาน รับผิดชอบหลัก
				2566 (บาท)	2567 (บาท)	2568 (บาท)	2569 (บาท)	2570 (บาท)				
49	ปรับปรุงผิวจราจรด้วยแอสฟัลท์ติกคอนกรีต ซอย 12 เทศบาลตำบลริมปิง	1.เพื่อพัฒนาเส้นทางคมนาคมให้ได้มาตรฐาน 2.เพื่อให้ประชาชนใช้สัญจรได้อย่างสะดวก	ผิวทางลาดยาง กว้าง 2.5 เมตร ยาว 125 เมตร หนา 0.05 เมตร	125,000	-	-	-	-	ร้อยละของระยะทางของถนนที่ได้มาตรฐาน	1.เส้นทางคมนาคมมีมาตรฐาน 2.ประชาชนมีความสะดวกในการสัญจร	แผนพัฒนาหมู่บ้าน	กองช่าง
50	ปรับปรุงผิวจราจรด้วยแอสฟัลท์ติกคอนกรีต ถนนซอย 19 เทศบาลตำบลริมปิง (สายหลัก หมู่ที่ 6 ถึงวัดสันนิรมิ)	1.เพื่อพัฒนาเส้นทางคมนาคมให้ได้มาตรฐาน 2.เพื่อให้ประชาชนใช้สัญจรได้อย่างสะดวก	ผิวทางลาดยาง กว้าง 4 เมตร ยาว 356 เมตร หนา 0.05 เมตร	-	-	-	-	430,000	ร้อยละของระยะทางของถนนที่ได้มาตรฐาน	1.เส้นทางคมนาคมมีมาตรฐาน 2.ประชาชนมีความสะดวกในการสัญจร	แผนพัฒนาหมู่บ้าน	กองช่าง
51	ปรับปรุงผิวจราจรด้วยแอสฟัลท์ติกคอนกรีต ถนนซอยข้างเทศบาลตำบลริมปิง	1.เพื่อพัฒนาเส้นทางคมนาคมให้ได้มาตรฐาน 2.เพื่อให้ประชาชนใช้สัญจรได้อย่างสะดวก	ผิวทางลาดยาง กว้าง 4 เมตร ยาว 218 เมตร หนา 0.05 เมตร	-	-	-	-	350,000	ร้อยละของระยะทางของถนนที่ได้มาตรฐาน	1.เส้นทางคมนาคมมีมาตรฐาน 2.ประชาชนมีความสะดวกในการสัญจร	แผนพัฒนาหมู่บ้าน	กองช่าง
52	ปรับปรุงถนนคอนกรีตเสริมเหล็กซอยเหมืองซีเลียด หมู่ที่ 6 บ้านสันนิรมิ ตำบลริมปิง	1.เพื่อพัฒนาเส้นทางคมนาคมให้ได้มาตรฐาน 2.เพื่อให้ประชาชนใช้สัญจรได้อย่างสะดวก	ผิวทางคอนกรีต กว้าง 4 เมตร ยาว 1,755 เมตร หนา 0.15 เมตร	-	-	-	3,500,000	-	ร้อยละของระยะทางของถนนที่ได้มาตรฐาน	1.เส้นทางคมนาคมมีมาตรฐาน 2.ประชาชนมีความสะดวกในการสัญจร	แผนพัฒนาหมู่บ้าน	กองช่าง

ที่	โครงการ	วัตถุประสงค์	เป้าหมาย (ผลผลิตโครงการ)	งบประมาณ					ตัวชี้วัด (KPI)	ผลที่คาดว่าจะได้รับ	ที่มาของ โครงการ	หน่วยงาน รับผิดชอบหลัก
				2566 (บาท)	2567 (บาท)	2568 (บาท)	2569 (บาท)	2570 (บาท)				
53	ปรับปรุงผิวจราจรด้วยแอสฟัลต์ติกคอนกรีต ซอย 1 หมู่ที่ 6 บ้านสันริมปิง ตำบลริมปิง	1.เพื่อพัฒนาเส้นทางคมนาคมให้ได้มาตรฐาน 2.เพื่อให้ประชาชนใช้สัญจรได้อย่างสะดวก	กว้าง 4 เมตร ยาว 74 เมตร หนา 0.05 เมตร หรือมีพื้นที่ปูแอสฟัลต์ติกคอนกรีตไม่น้อยกว่า 269 ตร.ม.	-	-	-	-	110,000	ร้อยละของระยะทางของถนนที่ได้มาตรฐาน	1.เส้นทางคมนาคมมีมาตรฐาน 2.ประชาชนมีความสะดวกในการสัญจร	แผนพัฒนาหมู่บ้าน	กองช่าง
54	ปรับปรุงผิวจราจรด้วยแอสฟัลต์ติกคอนกรีต ถนนซอย 2 หมู่ที่ 6 บ้านสันริมปิง ตำบลริมปิง	1.เพื่อพัฒนาเส้นทางคมนาคมให้ได้มาตรฐาน 2.เพื่อให้ประชาชนใช้สัญจรได้อย่างสะดวก	ผิวทางลาดยาง กว้าง 3 เมตร ยาว 119 เมตร หนา 0.05 เมตร	140,000	-	-	-	-	ร้อยละของระยะทางของถนนที่ได้มาตรฐาน	1.เส้นทางคมนาคมมีมาตรฐาน 2.ประชาชนมีความสะดวกในการสัญจร	แผนพัฒนาหมู่บ้าน	กองช่าง
55	ปรับปรุงผิวจราจรด้วยแอสฟัลต์ติกคอนกรีต ถนนซอย 3 หมู่ที่ 6 บ้านสันริมปิง ตำบลริมปิง	1.เพื่อพัฒนาเส้นทางคมนาคมให้ได้มาตรฐาน 2.เพื่อให้ประชาชนใช้สัญจรได้อย่างสะดวก	ผิวทางคอนกรีต กว้าง 4 เมตร ยาว 260 เมตร หนา 0.15 เมตร	-	-	-	-	420,000	ร้อยละของระยะทางของถนนที่ได้มาตรฐาน	1.เส้นทางคมนาคมมีมาตรฐาน 2.ประชาชนมีความสะดวกในการสัญจร	แผนพัฒนาหมู่บ้าน	กองช่าง

ที่	โครงการ	วัตถุประสงค์	เป้าหมาย (ผลผลิตโครงการ)	งบประมาณ					ตัวชี้วัด (KPI)	ผลที่คาดว่าจะได้รับ	ที่มาของ โครงการ	หน่วยงาน รับผิดชอบหลัก
				2566 (บาท)	2567 (บาท)	2568 (บาท)	2569 (บาท)	2570 (บาท)				
56	ปรับปรุงผิวจราจรด้วยแอสฟัลท์ติกคอนกรีต ถนนซอย 4 หมู่ที่ 6 บ้านสันริมปิง ตำบลริมปิง	1.เพื่อพัฒนาเส้นทางคมนาคมให้ได้มาตรฐาน 2.เพื่อให้ประชาชนใช้สัญจรได้อย่างสะดวก	ผิวทางลาดยาง กว้าง 3 เมตร ยาว 1,091 เมตร หนา 0.05 เมตร	300,000	300,000	300,000	300,000	300,000	ร้อยละของระยะทางของถนนที่ได้มาตรฐาน	1.เส้นทางคมนาคมมีมาตรฐาน 2.ประชาชนมีความสะดวกในการสัญจร	แผนพัฒนาหมู่บ้าน	กองช่าง
57	ปรับปรุงผิวจราจรด้วยแอสฟัลท์ติกคอนกรีต ถนนเชื่อมซอย 4 หมู่ที่ 6 บ้านสันริมปิง ตำบลริมปิง	1.เพื่อพัฒนาเส้นทางคมนาคมให้ได้มาตรฐาน 2.เพื่อให้ประชาชนใช้สัญจรได้อย่างสะดวก	ผิวทางลาดยาง กว้าง 3 เมตร ยาว 185 เมตร หนา 0.05 เมตร	222,000	-	-	-	-	ร้อยละของระยะทางของถนนที่ได้มาตรฐาน	1.เส้นทางคมนาคมมีมาตรฐาน 2.ประชาชนมีความสะดวกในการสัญจร	แผนพัฒนาหมู่บ้าน	กองช่าง
58	ปรับปรุงผิวจราจรด้วยแอสฟัลท์ติกคอนกรีต ถนนซอย 5 หมู่ที่ 6 บ้านสันริมปิง ตำบลริมปิง	1.เพื่อพัฒนาเส้นทางคมนาคมให้ได้มาตรฐาน 2.เพื่อให้ประชาชนใช้สัญจรได้อย่างสะดวก	ผิวทางลาดยาง กว้าง 2.70 ม. ยาว 33 เมตร หนา 0.05 เมตร	36,000	-	-	-	-	ร้อยละของระยะทางของถนนที่ได้มาตรฐาน	1.เส้นทางคมนาคมมีมาตรฐาน 2.ประชาชนมีความสะดวกในการสัญจร	แผนพัฒนาหมู่บ้าน	กองช่าง
59	ปรับปรุงผิวจราจรด้วยแอสฟัลท์ติกคอนกรีต ถนนซอย 6 หมู่ที่ 6 บ้านสันริมปิง ตำบลริมปิง	1.เพื่อพัฒนาเส้นทางคมนาคมให้ได้มาตรฐาน 2.เพื่อให้ประชาชนใช้สัญจรได้อย่างสะดวก	ผิวทางลาดยาง กว้าง 4 เมตร ยาว 507 เมตร หนา 0.05 เมตร	-	-	-	-	310,000	ร้อยละของระยะทางของถนนที่ได้มาตรฐาน	1.เส้นทางคมนาคมมีมาตรฐาน 2.ประชาชนมีความสะดวกในการสัญจร	แผนพัฒนาหมู่บ้าน	กองช่าง

ที่	โครงการ	วัตถุประสงค์	เป้าหมาย (ผลผลิตโครงการ)	งบประมาณ					ตัวชี้วัด (KPI)	ผลที่คาดว่าจะได้รับ	ที่มาของ โครงการ	หน่วยงาน รับผิดชอบหลัก
				2566 (บาท)	2567 (บาท)	2568 (บาท)	2569 (บาท)	2570 (บาท)				
60	ปรับปรุงผิวจราจรด้วยแอสฟัลท์ติกคอนกรีต ถนนซอย 7 หมู่ที่ 6 บ้านสันริมปิง ตำบลริมปิง	1.เพื่อพัฒนาเส้นทางคมนาคมให้ได้มาตรฐาน 2.เพื่อให้ประชาชนใช้สัญจรได้อย่างสะดวก	ผิวทางลาดยาง กว้าง 2.80 ม. ยาว 133 เมตร หนา 0.05 เมตร	-	-	-	-	150,000	ร้อยละของระยะทางของถนนที่ได้มาตรฐาน	1.เส้นทางคมนาคมมีมาตรฐาน 2.ประชาชนมีความสะดวกในการสัญจร	แผนพัฒนาหมู่บ้าน	กองช่าง
61	ปรับปรุงผิวจราจรด้วยแอสฟัลท์ติกคอนกรีต ถนนซอย 8 หมู่ที่ 6 บ้านสันริมปิง ตำบลริมปิง	1.เพื่อพัฒนาเส้นทางคมนาคมให้ได้มาตรฐาน 2.เพื่อให้ประชาชนใช้สัญจรได้อย่างสะดวก	ผิวทางลาดยาง กว้าง 4 เมตร ยาว 243 เมตร หนา 0.05 เมตร	-	-	-	-	390,000	ร้อยละของระยะทางของถนนที่ได้มาตรฐาน	1.เส้นทางคมนาคมมีมาตรฐาน 2.ประชาชนมีความสะดวกในการสัญจร	แผนพัฒนาหมู่บ้าน	กองช่าง
62	ปรับปรุงผิวจราจรด้วยแอสฟัลท์ติกคอนกรีต ถนนซอย 9 หมู่ที่ 6 บ้านสันริมปิง ตำบลริมปิง	1.เพื่อพัฒนาเส้นทางคมนาคมให้ได้มาตรฐาน 2.เพื่อให้ประชาชนใช้สัญจรได้อย่างสะดวก	ผิวทางลาดยาง กว้าง 3 เมตร ยาว 65 เมตร หนา 0.05 เมตร	80,000	-	-	-	-	ร้อยละของระยะทางของถนนที่ได้มาตรฐาน	1.เส้นทางคมนาคมมีมาตรฐาน 2.ประชาชนมีความสะดวกในการสัญจร	แผนพัฒนาหมู่บ้าน	กองช่าง
63	ปรับปรุงผิวจราจรด้วยแอสฟัลท์ติกคอนกรีต ถนนซอย 11 หมู่ที่ 6 บ้านสันริมปิง ตำบลริมปิง	1.เพื่อพัฒนาเส้นทางคมนาคมให้ได้มาตรฐาน 2.เพื่อให้ประชาชนใช้สัญจรได้อย่างสะดวก	ผิวทางลาดยาง กว้าง 3 เมตร ยาว 254 เมตร หนา 0.05 เมตร	-	-	-	-	310,000	ร้อยละของระยะทางของถนนที่ได้มาตรฐาน	1.เส้นทางคมนาคมมีมาตรฐาน 2.ประชาชนมีความสะดวกในการสัญจร	แผนพัฒนาหมู่บ้าน	กองช่าง

ที่	โครงการ	วัตถุประสงค์	เป้าหมาย (ผลผลิตโครงการ)	งบประมาณ					ตัวชี้วัด (KPI)	ผลที่คาดว่าจะได้รับ	ที่มาของ โครงการ	หน่วยงาน รับผิดชอบหลัก
				2566 (บาท)	2567 (บาท)	2568 (บาท)	2569 (บาท)	2570 (บาท)				
64	ปรับปรุงผิวจราจรด้วยแอสฟัลท์ติกคอนกรีต ถนนซอย 12 หมู่ที่ 6 บ้านสันริมปิง ตำบลริมปิง (ผอ.เล็ก)	1.เพื่อพัฒนาเส้นทางคมนาคมให้ได้มาตรฐาน 2.เพื่อให้ประชาชนใช้สัญจรได้อย่างสะดวก	ผิวทางลาดยาง กว้าง 3 เมตร ยาว 171 เมตร หนา 0.05 เมตร	205,000	-	-	-	-	ร้อยละของระยะทางของถนนที่ได้มาตรฐาน	1.เส้นทางคมนาคมมีมาตรฐาน 2.ประชาชนมีความสะดวกในการสัญจร	แผนพัฒนาหมู่บ้าน	กองช่าง
65	ปรับปรุงผิวจราจรด้วยแอสฟัลท์ติกคอนกรีต ถนนซอย 13 หมู่ที่ 6 บ้านสันริมปิง ตำบลริมปิง (ป่าศรี)	1.เพื่อพัฒนาเส้นทางคมนาคมให้ได้มาตรฐาน 2.เพื่อให้ประชาชนใช้สัญจรได้อย่างสะดวก	ผิวทางลาดยาง กว้าง 3 เมตร ยาว 84 เมตร หนา 0.05 เมตร	100,000	-	-	-	-	ร้อยละของระยะทางของถนนที่ได้มาตรฐาน	1.เส้นทางคมนาคมมีมาตรฐาน 2.ประชาชนมีความสะดวกในการสัญจร	แผนพัฒนาหมู่บ้าน	กองช่าง
66	ปรับปรุงผิวจราจรด้วยแอสฟัลท์ติกคอนกรีต ถนนซอยถนนใหม่ (ซอยข้างลาบลุงคำ) หมู่ที่ 6 บ้านสันริมปิง ตำบลริมปิง	1.เพื่อพัฒนาเส้นทางคมนาคมให้ได้มาตรฐาน 2.เพื่อให้ประชาชนใช้สัญจรได้อย่างสะดวก	ผิวทางลาดยาง กว้าง 3 เมตร ยาว 243 เมตร หนา 0.05 เมตร	300,000	-	-	-	-	ร้อยละของระยะทางของถนนที่ได้มาตรฐาน	1.เส้นทางคมนาคมมีมาตรฐาน 2.ประชาชนมีความสะดวกในการสัญจร	แผนพัฒนาหมู่บ้าน	กองช่าง
67	ปรับปรุงถนนหินคลุกเป็นถนนคอนกรีตเสริมเหล็ก ขอยจัดสรรหลังเทศบาลตำบลริมปิง หมู่ที่ 6 บ้านสันริมปิง ตำบลริมปิง	1.เพื่อพัฒนาเส้นทางคมนาคมให้ได้มาตรฐาน 2.เพื่อให้ประชาชนใช้สัญจรได้อย่างสะดวก	ผิวทางคอนกรีต กว้าง 4 เมตร ยาว 83 เมตร หนา 0.15 เมตร	200,000	-	-	-	-	ร้อยละของระยะทางของถนนที่ได้มาตรฐาน	1.เส้นทางคมนาคมมีมาตรฐาน 2.ประชาชนมีความสะดวกในการสัญจร	แผนพัฒนาหมู่บ้าน	กองช่าง

ที่	โครงการ	วัตถุประสงค์	เป้าหมาย (ผลผลิตโครงการ)	งบประมาณ					ตัวชี้วัด (KPI)	ผลที่คาดว่าจะได้รับ	ที่มาของ โครงการ	หน่วยงาน รับผิดชอบหลัก
				2566 (บาท)	2567 (บาท)	2568 (บาท)	2569 (บาท)	2570 (บาท)				
68	ปรับปรุงผิวจราจรด้วยแอสฟัลท์ติกคอนกรีต ถนนซอยข้างร้านลาบลุงคำ 2 หมู่ที่ 6 บ้านสันริมปิง ตำบลริมปิง	1.เพื่อพัฒนาเส้นทางคมนาคมให้ได้มาตรฐาน 2.เพื่อให้ประชาชนใช้สัญจรได้อย่างสะดวก	ผิวทางลาดยาง กว้าง 3 เมตร ยาว 242 เมตร หนา 0.05 เมตร	-	-	-	-	300,000	ร้อยละของระยะทางของถนนที่ได้มาตรฐาน	1.เส้นทางคมนาคมมีมาตรฐาน 2.ประชาชนมีความสะดวกในการสัญจร	แผนพัฒนาหมู่บ้าน	กองช่าง
69	ปรับปรุงผิวจราจรด้วยแอสฟัลท์ติกคอนกรีต ถนนซอยบ้านนายถนอม ยาขานา หมู่ที่ 6 บ้านริมปิง ตำบลริมปิง	1.เพื่อพัฒนาเส้นทางคมนาคมให้ได้มาตรฐาน 2.เพื่อให้ประชาชนใช้สัญจรได้อย่างสะดวก	ผิวทางลาดยาง กว้าง 4 เมตร ยาว 240 เมตร หนา 0.05 เมตร	-	-	-	-	290,000	ร้อยละของระยะทางของถนนที่ได้มาตรฐาน	1.เส้นทางคมนาคมมีมาตรฐาน 2.ประชาชนมีความสะดวกในการสัญจร	แผนพัฒนาหมู่บ้าน	กองช่าง
70	ปรับปรุงผิวจราจรด้วยแอสฟัลท์ติกคอนกรีต ถนนซอยบ้านเกาะสันริมปิง หมู่ที่ 6 บ้านสันริมปิง ตำบลริมปิง	1.เพื่อพัฒนาเส้นทางคมนาคมให้ได้มาตรฐาน 2.เพื่อให้ประชาชนใช้สัญจรได้อย่างสะดวก	ผิวทางลาดยาง กว้าง 3 เมตร ยาว 108 เมตร หนา 0.05 เมตร	-	-	-	130,000	-	ร้อยละของระยะทางของถนนที่ได้มาตรฐาน	1.เส้นทางคมนาคมมีมาตรฐาน 2.ประชาชนมีความสะดวกในการสัญจร	แผนพัฒนาหมู่บ้าน	กองช่าง
71	ปรับปรุงผิวจราจรด้วยแอสฟัลท์ติกคอนกรีต ถนนซอยสวนนายบุญเลิศ กันทะวีไล (หนานเลิศ) หมู่ที่ 6 บ้านสันริมปิง ตำบลริมปิง	1.เพื่อพัฒนาเส้นทางคมนาคมให้ได้มาตรฐาน 2.เพื่อให้ประชาชนใช้สัญจรได้อย่างสะดวก	ผิวทางลาดยาง กว้าง 3 เมตร ยาว 550 เมตร หนา 0.05 เมตร	-	-	-	660,000	-	ร้อยละของระยะทางของถนนที่ได้มาตรฐาน	1.เส้นทางคมนาคมมีมาตรฐาน 2.ประชาชนมีความสะดวกในการสัญจร	แผนพัฒนาหมู่บ้าน	กองช่าง

ที่	โครงการ	วัตถุประสงค์	เป้าหมาย (ผลผลิตโครงการ)	งบประมาณ					ตัวชี้วัด (KPI)	ผลที่คาดว่าจะได้รับ	ที่มาของ โครงการ	หน่วยงาน รับผิดชอบหลัก
				2566 (บาท)	2567 (บาท)	2568 (บาท)	2569 (บาท)	2570 (บาท)				
72	ปรับปรุงถนนคอนกรีตเสริมเหล็ก ซอยป่าช้าป่าม่วง หมู่ที่ 6 บ้านสันริมปิง ตำบลริมปิง	1.เพื่อพัฒนาเส้นทาง คมนาคมให้ได้มาตรฐาน 2.เพื่อให้ประชาชนใช้ สัญจรได้อย่างสะดวก	ผิวทางคอนกรีต กว้าง 2.5 เมตร ยาว 130 เมตร หนา 0.15 เมตร	-	200,000	-	-	-	ร้อยละของ ระยะทาง ของถนนที่ได้ มาตรฐาน	1.เส้นทางคมนาคม มีมาตรฐาน 2.ประชาชนมีความ สะดวกในการสัญจร	แผนพัฒนา หมู่บ้าน	กองช่าง
73	ปรับปรุงถนนคอนกรีตเสริมเหล็ก ถนนซอยป่าช้าหลังโรงเรียน ตำบลริมปิง หมู่ที่ 6 บ้านสันริมปิง ตำบลริมปิง	1.เพื่อพัฒนาเส้นทาง คมนาคมให้ได้มาตรฐาน 2.เพื่อให้ประชาชนใช้ สัญจรได้อย่างสะดวก	ผิวทางคอนกรีต กว้าง 3 เมตร ยาว 122 เมตร หนา 0.15 เมตร	220,000	-	-	-	-	ร้อยละของ ระยะทาง ของถนนที่ได้ มาตรฐาน	1.เส้นทางคมนาคม มีมาตรฐาน 2.ประชาชนมีความ สะดวกในการสัญจร	แผนพัฒนา หมู่บ้าน	กองช่าง
74	ปรับปรุงถนนคอนกรีตเสริมเหล็ก ถนนซอยหน้าบ้านนางสาว พรรณ ผุสดี หมู่ที่ 6 บ้านสันริมปิง ตำบลริมปิง	1.เพื่อพัฒนาเส้นทาง คมนาคมให้ได้มาตรฐาน 2.เพื่อให้ประชาชนใช้ สัญจรได้อย่างสะดวก	ผิวทางคอนกรีต กว้าง 1.5 เมตร ยาว 84 เมตร หนา 0.15 เมตร	70,000	-	-	-	-	ร้อยละของ ระยะทาง ของถนนที่ได้ มาตรฐาน	1.เส้นทางคมนาคม มีมาตรฐาน 2.ประชาชนมีความ สะดวกในการสัญจร	แผนพัฒนา หมู่บ้าน	กองช่าง
75	ก่อสร้างถนนคอนกรีตเสริมเหล็ก เลียยถนนสาธารณะ ตั้งแต่ สวนนายอรุณ จันตะพิงค์ ถึงสวนนายบุญมี ผุสดี หมู่ที่ 6 บ้านสันริมปิง ตำบลริมปิง	1.เพื่อพัฒนาเส้นทาง คมนาคมให้ได้มาตรฐาน 2.เพื่อให้ประชาชนใช้ สัญจรได้อย่างสะดวก	ผิวทางคอนกรีต กว้าง 3 เมตร ยาว 450 เมตร หนา 0.15 เมตร	100,000	-	-	-	-	ร้อยละของ ระยะทาง ของถนนที่ได้ มาตรฐาน	1.เส้นทางคมนาคม มีมาตรฐาน 2.ประชาชนมีความ สะดวกในการสัญจร	แผนพัฒนา หมู่บ้าน	กองช่าง

ที่	โครงการ	วัตถุประสงค์	เป้าหมาย (ผลผลิตโครงการ)	งบประมาณ					ตัวชี้วัด (KPI)	ผลที่คาดว่าจะได้รับ	ที่มาของ โครงการ	หน่วยงาน รับผิดชอบหลัก
				2566 (บาท)	2567 (บาท)	2568 (บาท)	2569 (บาท)	2570 (บาท)				
76	ปรับปรุงถนนคอนกรีตเสริมเหล็ก ถนนซอย 1 หมู่ที่ 7 บ้านหนองผ่า ตำบลริมปิง	1.เพื่อพัฒนาเส้นทาง คมนาคมให้ได้มาตรฐาน 2.เพื่อให้ประชาชนใช้ สัญจรได้อย่างสะดวก	ผิวทางคอนกรีต กว้าง 3 เมตร ยาว 155 เมตร หนา 0.15 เมตร	-	280,000	-	-	-	ร้อยละของ ระยะทาง ของถนนที่ได้ มาตรฐาน	1.เส้นทางคมนาคม มีมาตรฐาน 2.ประชาชนมีความ สะดวกในการสัญจร	แผนพัฒนา หมู่บ้าน	กองช่าง
77	ปรับปรุงผิวจราจรด้วยแอสฟัลท์ติก คอนกรีต ถนนซอย 2 หมู่ที่ 7 บ้านหนองผ่า ตำบลริมปิง	1.เพื่อพัฒนาเส้นทาง คมนาคมให้ได้มาตรฐาน 2.เพื่อให้ประชาชนใช้ สัญจรได้อย่างสะดวก	ผิวทางลาดยาง กว้าง 3 เมตร ยาว 355 เมตร หนา 0.05 เมตร	430,000	-	-	-	-	ร้อยละของ ระยะทาง ของถนนที่ได้ มาตรฐาน	1.เส้นทางคมนาคม มีมาตรฐาน 2.ประชาชนมีความ สะดวกในการสัญจร	แผนพัฒนา หมู่บ้าน	กองช่าง
78	ปรับปรุงถนนคอนกรีตเสริมเหล็ก ถนนซอย 3 หมู่ที่ 7 บ้านหนองผ่า ตำบลริมปิง	1.เพื่อพัฒนาเส้นทาง คมนาคมให้ได้มาตรฐาน 2.เพื่อให้ประชาชนใช้ สัญจรได้อย่างสะดวก	ผิวทางคอนกรีต กว้าง 4 เมตร ยาว 425 เมตร หนา 0.15 เมตร	-	1,100,000	-	-	-	ร้อยละของ ระยะทาง ของถนนที่ได้ มาตรฐาน	1.เส้นทางคมนาคม มีมาตรฐาน 2.ประชาชนมีความ สะดวกในการสัญจร	แผนพัฒนา หมู่บ้าน	กองช่าง
79	ปรับปรุงผิวจราจรด้วยแอสฟัลท์ติก คอนกรีต ถนนซอย 5 หมู่ที่ 7 บ้านหนองผ่า ตำบลริมปิง	1.เพื่อพัฒนาเส้นทาง คมนาคมให้ได้มาตรฐาน 2.เพื่อให้ประชาชนใช้ สัญจรได้อย่างสะดวก	ผิวทางลาดยาง กว้าง 4 เมตร ยาว 222 เมตร หนา 0.05 เมตร	-	-	360,000	-	-	ร้อยละของ ระยะทาง ของถนนที่ได้ มาตรฐาน	1.เส้นทางคมนาคม มีมาตรฐาน 2.ประชาชนมีความ สะดวกในการสัญจร	แผนพัฒนา หมู่บ้าน	กองช่าง

ที่	โครงการ	วัตถุประสงค์	เป้าหมาย (ผลผลิตโครงการ)	งบประมาณ					ตัวชี้วัด (KPI)	ผลที่คาดว่าจะได้รับ	ที่มาของ โครงการ	หน่วยงาน รับผิดชอบหลัก
				2566 (บาท)	2567 (บาท)	2568 (บาท)	2569 (บาท)	2570 (บาท)				
80	ปรับปรุงผิวจราจรด้วยแอสฟัลท์ติกคอนกรีต ถนนซอย 5 เชื่อมซอย 6 หมู่ที่ 7 บ้านหนองผำ ตำบลริมปิง	1.เพื่อพัฒนาเส้นทางคมนาคมให้ได้มาตรฐาน 2.เพื่อให้ประชาชนใช้สัญจรได้อย่างสะดวก	ผิวทางลาดยาง กว้าง 3 เมตร ยาว 62 เมตร หนา 0.05 เมตร	80,000	-	-	-	-	ร้อยละของระยะทางของถนนที่ได้มาตรฐาน	1.เส้นทางคมนาคมมีมาตรฐาน 2.ประชาชนมีความสะดวกในการสัญจร	แผนพัฒนาหมู่บ้าน	กองช่าง
81	ปรับปรุงผิวจราจรด้วยแอสฟัลท์ติกคอนกรีต ถนนซอย 6 หมู่ที่ 7 บ้านหนองผำ ตำบลริมปิง	1.เพื่อพัฒนาเส้นทางคมนาคมให้ได้มาตรฐาน 2.เพื่อให้ประชาชนใช้สัญจรได้อย่างสะดวก	ผิวทางลาดยาง กว้าง 4 เมตร ยาว 185 เมตร หนา 0.05 เมตร	-	300,000	-	-	-	ร้อยละของระยะทางของถนนที่ได้มาตรฐาน	1.เส้นทางคมนาคมมีมาตรฐาน 2.ประชาชนมีความสะดวกในการสัญจร	แผนพัฒนาหมู่บ้าน	กองช่าง
82	ปรับปรุงผิวจราจรด้วยแอสฟัลท์ติกคอนกรีต ถนนซอย 7 หมู่ที่ 7 บ้านหนองผำ ตำบลริมปิง	1.เพื่อพัฒนาเส้นทางคมนาคมให้ได้มาตรฐาน 2.เพื่อให้ประชาชนใช้สัญจรได้อย่างสะดวก	ผิวทางลาดยาง กว้าง 3 เมตร ยาว 71 เมตร หนา 0.05 เมตร	85,000	-	-	-	-	ร้อยละของระยะทางของถนนที่ได้มาตรฐาน	1.เส้นทางคมนาคมมีมาตรฐาน 2.ประชาชนมีความสะดวกในการสัญจร	แผนพัฒนาหมู่บ้าน	กองช่าง
83	ปรับปรุงถนนคอนกรีตเสริมเหล็ก ถนนซอย 8 หมู่ที่ 7 บ้านหนองผำ ตำบลริมปิง	1.เพื่อพัฒนาเส้นทางคมนาคมให้ได้มาตรฐาน 2.เพื่อให้ประชาชนใช้สัญจรได้อย่างสะดวก	ผิวทางคอนกรีต กว้าง 4 เมตร ยาว 223 เมตร หนา 0.15 เมตร	540,000	-	-	-	-	ร้อยละของระยะทางของถนนที่ได้มาตรฐาน	1.เส้นทางคมนาคมมีมาตรฐาน 2.ประชาชนมีความสะดวกในการสัญจร	แผนพัฒนาหมู่บ้าน	กองช่าง

ที่	โครงการ	วัตถุประสงค์	เป้าหมาย (ผลผลิตโครงการ)	งบประมาณ					ตัวชี้วัด (KPI)	ผลที่คาดว่าจะได้รับ	ที่มาของ โครงการ	หน่วยงาน รับผิดชอบหลัก
				2566 (บาท)	2567 (บาท)	2568 (บาท)	2569 (บาท)	2570 (บาท)				
84	ปรับปรุงผิวจราจรด้วยแอสฟัลท์ติกคอนกรีต ถนนซอย 9 หมู่ที่ 7 บ้านหนองผำ ตำบลริมปิง	1.เพื่อพัฒนาเส้นทางคมนาคมให้ได้มาตรฐาน 2.เพื่อให้ประชาชนใช้สัญจรได้อย่างสะดวก	ผิวทางลาดยาง กว้าง 3 เมตร ยาว 527 เมตร หนา 0.05 เมตร	-	-	-	-	630,000	ร้อยละของระยะทางของถนนที่ได้มาตรฐาน	1.เส้นทางคมนาคมมีมาตรฐาน 2.ประชาชนมีความสะดวกในการสัญจร	แผนพัฒนาหมู่บ้าน	กองช่าง
85	ปรับปรุงผิวจราจรด้วยแอสฟัลท์ติกคอนกรีต ถนนซอย 11 เทศบาลตำบลริมปิง ถึงหมู่ที่ 7 บ้านหนองผำ ตำบลริมปิง (ซอย 4 บ้านหนองผำ)	1.เพื่อพัฒนาเส้นทางคมนาคมให้ได้มาตรฐาน 2.เพื่อให้ประชาชนใช้สัญจรได้อย่างสะดวก	ผิวทางลาดยาง กว้าง 3 เมตร ยาว 449 เมตร หนา 0.05 เมตร	-	-	540,000	-	-	ร้อยละของระยะทางของถนนที่ได้มาตรฐาน	1.เส้นทางคมนาคมมีมาตรฐาน 2.ประชาชนมีความสะดวกในการสัญจร	แผนพัฒนาหมู่บ้าน	กองช่าง
86	ปรับปรุงผิวจราจรด้วยแอสฟัลท์ติกคอนกรีต ถนนซอย 17 เทศบาลตำบลริมปิง ถึงหมู่ที่ 7 บ้านหนองผำ ตำบลริมปิง (ร้านเกียรติคุณ)	1.เพื่อพัฒนาเส้นทางคมนาคมให้ได้มาตรฐาน 2.เพื่อให้ประชาชนใช้สัญจรได้อย่างสะดวก	ผิวทางลาดยาง กว้าง 4 เมตร ยาว 90 เมตร หนา 0.05 เมตร	-	150,000	-	-	-	ร้อยละของระยะทางของถนนที่ได้มาตรฐาน	1.เส้นทางคมนาคมมีมาตรฐาน 2.ประชาชนมีความสะดวกในการสัญจร	แผนพัฒนาหมู่บ้าน	กองช่าง

ที่	โครงการ	วัตถุประสงค์	เป้าหมาย (ผลผลิตโครงการ)	งบประมาณ					ตัวชี้วัด (KPI)	ผลที่คาดว่าจะได้รับ	ที่มาของ โครงการ	หน่วยงาน รับผิดชอบหลัก
				2566 (บาท)	2567 (บาท)	2568 (บาท)	2569 (บาท)	2570 (บาท)				
87	ปรับปรุงผิวจราจรด้วยแอสฟัลท์ติกคอนกรีต ถนนซอยร่วมใจพัฒนา หมู่ที่ 7 บ้านหนองผำ ตำบลริมปิง	1.เพื่อพัฒนาเส้นทางคมนาคมให้ได้มาตรฐาน 2.เพื่อให้ประชาชนใช้สัญจรได้อย่างสะดวก	ผิวทางลาดยาง กว้าง 3 เมตร ยาว 333 เมตร หิน 0.05 เมตร	-	-	-	-	400,000	ร้อยละของระยะทางของถนนที่ได้มาตรฐาน	1.เส้นทางคมนาคมมีมาตรฐาน 2.ประชาชนมีความสะดวกในการสัญจร	แผนพัฒนาหมู่บ้าน	กองช่าง
88	ปรับปรุงผิวจราจรด้วยแอสฟัลท์ติกคอนกรีต ถนนซอยข้างบ้านนายแก้ว แก้วปิงชัย หมู่ที่ 7 บ้านหนองผำ ตำบลริมปิง	1.เพื่อพัฒนาเส้นทางคมนาคมให้ได้มาตรฐาน 2.เพื่อให้ประชาชนใช้สัญจรได้อย่างสะดวก	ผิวทางลาดยาง กว้าง 3 เมตร ยาว 27 เมตร หิน 0.05 เมตร	-	-	-	-	33,000	ร้อยละของระยะทางของถนนที่ได้มาตรฐาน	1.เส้นทางคมนาคมมีมาตรฐาน 2.ประชาชนมีความสะดวกในการสัญจร	แผนพัฒนาหมู่บ้าน	กองช่าง
89	ปรับปรุงถนนคอนกรีตเสริมเหล็กคอนกรีต ถนนซอย 1 บ้านเกาะช้างบ้านนายณรงค์ สิริตะ หมู่ที่ 7 บ้านหนองผำ ตำบลริมปิง (เลียบลำเหมืองปู่ไธ)	1.เพื่อพัฒนาเส้นทางคมนาคมให้ได้มาตรฐาน 2.เพื่อให้ประชาชนใช้สัญจรได้อย่างสะดวก	ผิวทางคอนกรีต กว้าง 4 เมตร ยาว 302 เมตร หิน 0.15 เมตร	730,000	-	-	-	-	ร้อยละของระยะทางของถนนที่ได้มาตรฐาน	1.เส้นทางคมนาคมมีมาตรฐาน 2.ประชาชนมีความสะดวกในการสัญจร	แผนพัฒนาหมู่บ้าน	กองช่าง
90	ปรับปรุงผิวจราจรด้วยแอสฟัลท์ติกคอนกรีต ถนนซอยบ้านครูอ้อย หมู่ที่ 7 บ้านหนองผำ ตำบลริมปิง	1.เพื่อพัฒนาเส้นทางคมนาคมให้ได้มาตรฐาน 2.เพื่อให้ประชาชนใช้สัญจรได้อย่างสะดวก	ผิวทางลาดยาง กว้าง 3 เมตร ยาว 93 เมตร หิน 0.05 เมตร	-	120,000	-	-	-	ร้อยละของระยะทางของถนนที่ได้มาตรฐาน	1.เส้นทางคมนาคมมีมาตรฐาน 2.ประชาชนมีความสะดวกในการสัญจร	แผนพัฒนาหมู่บ้าน	กองช่าง

ที่	โครงการ	วัตถุประสงค์	เป้าหมาย (ผลผลิตโครงการ)	งบประมาณ					ตัวชี้วัด (KPI)	ผลที่คาดว่าจะได้รับ	ที่มาของ โครงการ	หน่วยงาน รับผิดชอบหลัก
				2566 (บาท)	2567 (บาท)	2568 (บาท)	2569 (บาท)	2570 (บาท)				
91	ปรับปรุงถนนคอนกรีตเสริมเหล็ก ถนนซอย 2 บ้านเกาะ หมู่ที่ 7 บ้านหนองผ่า ตำบล ริมปิง	1.เพื่อพัฒนาเส้นทาง คมนาคมให้ได้มาตรฐาน 2.เพื่อให้ประชาชนใช้ สัญจรได้อย่างสะดวก	ผิวทางคอนกรีต กว้าง 4 เมตร ยาว 630 เมตร หนา 0.15 เมตร	200,000	200,000	200,000	200,000	200,000	ร้อยละของ ระยะทาง ของถนนที่ได้ มาตรฐาน	1.เส้นทางคมนาคม มีมาตรฐาน 2.ประชาชนมีความ สะดวกในการสัญจร	แผนพัฒนา หมู่บ้าน	กองช่าง
92	ก่อสร้างถนนลูกรังบดอัดแน่น ถนนสาธารณะเลียบบลำเหมือง เสียน้ำ หมู่ที่ 7 บ้านหนองผ่า ตำบลริมปิง	1.เพื่อพัฒนาเส้นทาง คมนาคมให้ได้มาตรฐาน 2.เพื่อให้ประชาชนใช้ สัญจรได้อย่างสะดวก	ผิวทางลูกรัง กว้าง 3 เมตร ยาว 1,179 เมตร หนา 0.20 เมตร	200,000	200,000	200,000	200,000	200,000	ร้อยละของ ระยะทาง ของถนนที่ได้ มาตรฐาน	1.เส้นทางคมนาคม มีมาตรฐาน 2.ประชาชนมีความ สะดวกในการสัญจร	แผนพัฒนา หมู่บ้าน	กองช่าง
93	ก่อสร้างถนนคอนกรีตเสริมเหล็ก ถนนสาธารณะหน้าบ้าน นายจำรัส โปธาศรี หมู่ที่ 7 บ้านหนองผ่า ตำบลริมปิง	1.เพื่อพัฒนาเส้นทาง คมนาคมให้ได้มาตรฐาน 2.เพื่อให้ประชาชนใช้ สัญจรได้อย่างสะดวก	ผิวทางคอนกรีต กว้าง 3 เมตร ยาว 130 เมตร หนา 0.15 เมตร	230,000	-	-	-	-	ร้อยละของ ระยะทาง ของถนนที่ได้ มาตรฐาน	1.เส้นทางคมนาคม มีมาตรฐาน 2.ประชาชนมีความ สะดวกในการสัญจร	แผนพัฒนา หมู่บ้าน	กองช่าง
94	ปรับปรุงผิวจราจรด้วยแอสฟัลต์ติก คอนกรีต ถนนสาธารณะซอย ข้างบ้านนางอัจฉรา สิงห์แก้ว หมู่ที่ 7 บ้านหนองผ่า ตำบล ริมปิง	1.เพื่อพัฒนาเส้นทาง คมนาคมให้ได้มาตรฐาน 2.เพื่อให้ประชาชนใช้ สัญจรได้อย่างสะดวก	ผิวทางลาดยาง กว้าง 3 เมตร ยาว 107 เมตร หนา 0.05 เมตร	-	130,000	-	-	-	ร้อยละของ ระยะทาง ของถนนที่ได้ มาตรฐาน	1.เส้นทางคมนาคม มีมาตรฐาน 2.ประชาชนมีความ สะดวกในการสัญจร	แผนพัฒนา หมู่บ้าน	กองช่าง

ที่	โครงการ	วัตถุประสงค์	เป้าหมาย (ผลผลิตโครงการ)	งบประมาณ					ตัวชี้วัด (KPI)	ผลที่คาดว่าจะได้รับ	ที่มาของ โครงการ	หน่วยงาน รับผิดชอบหลัก
				2566 (บาท)	2567 (บาท)	2568 (บาท)	2569 (บาท)	2570 (บาท)				
95	ปรับปรุงผิวจราจรด้วยแอสฟัลท์ติกคอนกรีต ถนนซอย 1 หมู่ที่ 8 บ้านป่ายาง ตำบลลิ่มปิง	1.เพื่อพัฒนาเส้นทางคมนาคมให้ได้มาตรฐาน 2.เพื่อให้ประชาชนใช้สัญจรได้อย่างสะดวก	ผิวทางลาดยาง กว้าง 4 เมตร ยาว 325 เมตร หนา 0.05 เมตร	520,000	-	-	-	-	ร้อยละของระยะทางของถนนที่ได้มาตรฐาน	1.เส้นทางคมนาคมมีมาตรฐาน 2.ประชาชนมีความสะดวกในการสัญจร	แผนพัฒนาหมู่บ้าน	กองช่าง
96	ปรับปรุงผิวจราจรด้วยแอสฟัลท์ติกคอนกรีต ถนนซอย 2 หมู่ที่ 8 บ้านป่ายาง ตำบลลิ่มปิง	1.เพื่อพัฒนาเส้นทางคมนาคมให้ได้มาตรฐาน 2.เพื่อให้ประชาชนใช้สัญจรได้อย่างสะดวก	ผิวทางลาดยาง กว้าง 3 เมตร ยาว 162 เมตร หนา 0.05 เมตร	-	200,000	-	-	-	ร้อยละของระยะทางของถนนที่ได้มาตรฐาน	1.เส้นทางคมนาคมมีมาตรฐาน 2.ประชาชนมีความสะดวกในการสัญจร	แผนพัฒนาหมู่บ้าน	กองช่าง
97	ปรับปรุงผิวจราจรด้วยแอสฟัลท์ติกคอนกรีต ถนนซอย 2/1 หมู่ที่ 8 บ้านป่ายาง ตำบลลิ่มปิง	1.เพื่อพัฒนาเส้นทางคมนาคมให้ได้มาตรฐาน 2.เพื่อให้ประชาชนใช้สัญจรได้อย่างสะดวก	ผิวทางลาดยาง กว้าง 3 เมตร ยาว 76 เมตร หนา 0.05 เมตร	-	100,000	-	-	-	ร้อยละของระยะทางของถนนที่ได้มาตรฐาน	1.เส้นทางคมนาคมมีมาตรฐาน 2.ประชาชนมีความสะดวกในการสัญจร	แผนพัฒนาหมู่บ้าน	กองช่าง
98	ปรับปรุงผิวจราจรด้วยแอสฟัลท์ติกคอนกรีต ถนนซอย 3 หมู่ที่ 8 บ้านป่ายาง ตำบลลิ่มปิง	1.เพื่อพัฒนาเส้นทางคมนาคมให้ได้มาตรฐาน 2.เพื่อให้ประชาชนใช้สัญจรได้อย่างสะดวก	ผิวทางลาดยาง กว้าง 4 เมตร ยาว 228 เมตร หนา 0.05 เมตร	370,000	-	-	-	-	ร้อยละของระยะทางของถนนที่ได้มาตรฐาน	1.เส้นทางคมนาคมมีมาตรฐาน 2.ประชาชนมีความสะดวกในการสัญจร	แผนพัฒนาหมู่บ้าน	กองช่าง

ที่	โครงการ	วัตถุประสงค์	เป้าหมาย (ผลผลิตโครงการ)	งบประมาณ					ตัวชี้วัด (KPI)	ผลที่คาดว่าจะได้รับ	ที่มาของ โครงการ	หน่วยงาน รับผิดชอบหลัก
				2566 (บาท)	2567 (บาท)	2568 (บาท)	2569 (บาท)	2570 (บาท)				
99	ปรับปรุงผิวจราจรด้วยแอสฟัลต์ติกคอนกรีต ถนนซอย 4 หมู่ที่ 8 บ้านป่ายาง ตำบลลิ่มปิง	1.เพื่อพัฒนาเส้นทางคมนาคมให้ได้มาตรฐาน 2.เพื่อให้ประชาชนใช้สัญจรได้อย่างสะดวก	ผิวทางลาดยาง กว้าง 4 เมตร ยาว 269 เมตร หนา 0.05 เมตร	430,000	-	-	-	-	ร้อยละของระยะทางของถนนที่ได้มาตรฐาน	1.เส้นทางคมนาคมมีมาตรฐาน 2.ประชาชนมีความสะดวกในการสัญจร	แผนพัฒนาหมู่บ้าน	กองช่าง
100	ปรับปรุงผิวจราจรด้วยแอสฟัลต์ติกคอนกรีต ถนนซอย 5 หมู่ที่ 8 บ้านป่ายาง ตำบลลิ่มปิง	1.เพื่อพัฒนาเส้นทางคมนาคมให้ได้มาตรฐาน 2.เพื่อให้ประชาชนใช้สัญจรได้อย่างสะดวก	ผิวทางลาดยาง กว้าง 2.50 เมตร ยาว 273 เมตร หนา 0.05 เมตร	-	-	-	-	275,000	ร้อยละของระยะทางของถนนที่ได้มาตรฐาน	1.เส้นทางคมนาคมมีมาตรฐาน 2.ประชาชนมีความสะดวกในการสัญจร	แผนพัฒนาหมู่บ้าน	กองช่าง
101	ปรับปรุงถนนคอนกรีตเสริมเหล็ก ซอย 6 หมู่ที่ 8 บ้านป่ายาง ตำบลลิ่มปิง	1.เพื่อพัฒนาเส้นทางคมนาคมให้ได้มาตรฐาน 2.เพื่อให้ประชาชนใช้สัญจรได้อย่างสะดวก	ผิวทางคอนกรีต กว้าง 3 เมตร ยาว 192 เมตร หนา 0.15 เมตร	350,000	-	-	-	-	ร้อยละของระยะทางของถนนที่ได้มาตรฐาน	1.เส้นทางคมนาคมมีมาตรฐาน 2.ประชาชนมีความสะดวกในการสัญจร	แผนพัฒนาหมู่บ้าน	กองช่าง
102	ปรับปรุงถนนคอนกรีตเสริมเหล็ก ถนนซอย 7 หมู่ที่ 8 บ้านป่ายาง ตำบลลิ่มปิง	1.เพื่อพัฒนาเส้นทางคมนาคมให้ได้มาตรฐาน 2.เพื่อให้ประชาชนใช้สัญจรได้อย่างสะดวก	ผิวทางคอนกรีต กว้าง 3 เมตร ยาว 232 เมตร หนา 0.15 เมตร	420,000	-	-	-	-	ร้อยละของระยะทางของถนนที่ได้มาตรฐาน	1.เส้นทางคมนาคมมีมาตรฐาน 2.ประชาชนมีความสะดวกในการสัญจร	แผนพัฒนาหมู่บ้าน	กองช่าง

ที่	โครงการ	วัตถุประสงค์	เป้าหมาย (ผลผลิตโครงการ)	งบประมาณ					ตัวชี้วัด (KPI)	ผลที่คาดว่าจะได้รับ	ที่มาของ โครงการ	หน่วยงาน รับผิดชอบหลัก
				2566 (บาท)	2567 (บาท)	2568 (บาท)	2569 (บาท)	2570 (บาท)				
103	ปรับปรุงผิวจราจรด้วยแอสฟัลท์ติกคอนกรีต ถนนซอย 8 หมู่ที่ 8 บ้านป่ายาง ตำบลลิ่มปิง	1.เพื่อพัฒนาเส้นทางคมนาคมให้ได้มาตรฐาน 2.เพื่อให้ประชาชนใช้สัญจรได้อย่างสะดวก	ผิวทางลาดยาง กว้าง 4 เมตร ยาว 255 เมตร หนา 0.05 เมตร	-	310,000	-	-	-	ร้อยละของระยะทางของถนนที่ได้มาตรฐาน	1.เส้นทางคมนาคมมีมาตรฐาน 2.ประชาชนมีความสะดวกในการสัญจร	แผนพัฒนาหมู่บ้าน	กองช่าง
104	ปรับปรุงผิวจราจรด้วยแอสฟัลท์ติกคอนกรีต ถนนซอย 9 หมู่ที่ 8 บ้านป่ายาง ตำบลลิ่มปิง (ข้างบ้านอ้ายตรี)	1.เพื่อพัฒนาเส้นทางคมนาคมให้ได้มาตรฐาน 2.เพื่อให้ประชาชนใช้สัญจรได้อย่างสะดวก	ผิวทางลาดยาง กว้าง 2.50 เมตร ยาว 120 เมตร หนา 0.05 เมตร	-	-	120,000	-	-	ร้อยละของระยะทางของถนนที่ได้มาตรฐาน	1.เส้นทางคมนาคมมีมาตรฐาน 2.ประชาชนมีความสะดวกในการสัญจร	แผนพัฒนาหมู่บ้าน	กองช่าง
105	ปรับปรุงผิวจราจรด้วยแอสฟัลท์ติกคอนกรีต ถนนซอย 10 หมู่ที่ 8 บ้านป่ายาง ตำบลลิ่มปิง	1.เพื่อพัฒนาเส้นทางคมนาคมให้ได้มาตรฐาน 2.เพื่อให้ประชาชนใช้สัญจรได้อย่างสะดวก	ผิวทางลาดยาง กว้าง 3.50 เมตร ยาว 173 เมตร หนา 0.05 เมตร	-	-	-	-	250,000	ร้อยละของระยะทางของถนนที่ได้มาตรฐาน	1.เส้นทางคมนาคมมีมาตรฐาน 2.ประชาชนมีความสะดวกในการสัญจร	แผนพัฒนาหมู่บ้าน	กองช่าง
106	ปรับปรุงผิวจราจรด้วยแอสฟัลท์ติกคอนกรีต ถนนซอย 11 หมู่ที่ 8 บ้านป่ายาง ตำบลลิ่มปิง (ข้างป่าช้า)	1.เพื่อพัฒนาเส้นทางคมนาคมให้ได้มาตรฐาน 2.เพื่อให้ประชาชนใช้สัญจรได้อย่างสะดวก	ผิวทางลาดยาง กว้าง 3 เมตร ยาว 478 เมตร หนา 0.05 เมตร	-	-	-	600,000	-	ร้อยละของระยะทางของถนนที่ได้มาตรฐาน	1.เส้นทางคมนาคมมีมาตรฐาน 2.ประชาชนมีความสะดวกในการสัญจร	แผนพัฒนาหมู่บ้าน	กองช่าง

ที่	โครงการ	วัตถุประสงค์	เป้าหมาย (ผลผลิตโครงการ)	งบประมาณ					ตัวชี้วัด (KPI)	ผลที่คาดว่าจะได้รับ	ที่มาของ โครงการ	หน่วยงาน รับผิดชอบหลัก
				2566 (บาท)	2567 (บาท)	2568 (บาท)	2569 (บาท)	2570 (บาท)				
107	ปรับปรุงถนนคอนกรีตเสริมเหล็ก ถนนซอย 12 หมู่ที่ 8 บ้านป่ายาง ตำบลลิ่มปิง (หลังโรงเรียน)	1.เพื่อพัฒนาเส้นทาง คมนาคมให้ได้มาตรฐาน 2.เพื่อให้ประชาชนใช้ สัญจรได้อย่างสะดวก	ผิวทางคอนกรีต กว้าง 3 เมตร ยาว 528 เมตร หนา 0.15 เมตร	200,000	200,000	200,000	200,000	200,000	ร้อยละของ ระยะทาง ของถนนที่ได้ มาตรฐาน	1.เส้นทางคมนาคม มีมาตรฐาน 2.ประชาชนมีความ สะดวกในการสัญจร	แผนพัฒนา หมู่บ้าน	กองช่าง
108	ปรับปรุงผิวจราจรด้วยแอสฟัลต์ติก คอนกรีต ถนนซอย 13 หมู่ที่ 8 บ้านป่ายาง ตำบลลิ่มปิง	1.เพื่อพัฒนาเส้นทาง คมนาคมให้ได้มาตรฐาน 2.เพื่อให้ประชาชนใช้ สัญจรได้อย่างสะดวก	ผิวทางลาดยาง กว้าง 3 เมตร ยาว 309 เมตร หนา 0.05 เมตร	-	-	-	-	420,000	ร้อยละของ ระยะทาง ของถนนที่ได้ มาตรฐาน	1.เส้นทางคมนาคม มีมาตรฐาน 2.ประชาชนมีความ สะดวกในการสัญจร	แผนพัฒนา หมู่บ้าน	กองช่าง
109	ปรับปรุงถนนคอนกรีตเสริมเหล็ก ถนนซอย 14 หมู่ที่ 8 บ้านป่ายาง ตำบลลิ่มปิง (ทิศเหนือลำเหมือง เสียน้ำ)	1.เพื่อพัฒนาเส้นทาง คมนาคมให้ได้มาตรฐาน 2.เพื่อให้ประชาชนใช้ สัญจรได้อย่างสะดวก	ผิวทางคอนกรีต กว้าง 3 เมตร ยาว 1,179 เมตร หนา 0.15 เมตร	-	-	-	-	2,209,000	ร้อยละของ ระยะทาง ของถนนที่ได้ มาตรฐาน	1.เส้นทางคมนาคม มีมาตรฐาน 2.ประชาชนมีความ สะดวกในการสัญจร	แผนพัฒนา หมู่บ้าน	กองช่าง
110	ปรับปรุงถนนลูกรังเป็นถนน คอนกรีตเสริมเหล็ก ถนนสาธารณะข้างบ้าน นายสวัสดิ์ สมพิงค์ หมู่ที่ 8 บ้านป่ายาง ตำบลลิ่มปิง	1.เพื่อพัฒนาเส้นทาง คมนาคมให้ได้มาตรฐาน 2.เพื่อให้ประชาชนใช้ สัญจรได้อย่างสะดวก	ผิวทางคอนกรีต กว้าง 3 เมตร ยาว 178 เมตร หนา 0.15 เมตร หรือมีพื้นที่ลูกรัง ไม่น้อยกว่า 534 ตร.ม.	-	320,000	-	-	-	ร้อยละของ ระยะทาง ของถนนที่ได้ มาตรฐาน	1.เส้นทางคมนาคม มีมาตรฐาน 2.ประชาชนมีความ สะดวกในการสัญจร	แผนพัฒนา หมู่บ้าน	กองช่าง

ที่	โครงการ	วัตถุประสงค์	เป้าหมาย (ผลผลิตโครงการ)	งบประมาณ					ตัวชี้วัด (KPI)	ผลที่คาดว่าจะได้รับ	ที่มาของ โครงการ	หน่วยงาน รับผิดชอบหลัก
				2566 (บาท)	2567 (บาท)	2568 (บาท)	2569 (บาท)	2570 (บาท)				
111	ปรับปรุงถนนลูกรังเป็นถนนคอนกรีตเสริมเหล็ก ถนนสาธารณะข้างสวนนายถนอม พรหมพิงค์ หมู่ที่ 8 บ้านป่ายาง ตำบลลิมปิง	1.เพื่อพัฒนาเส้นทางคมนาคมให้ได้มาตรฐาน 2.เพื่อให้ประชาชนใช้สัญจรได้อย่างสะดวก	ผิวทางคอนกรีต กว้าง 3 เมตร ยาว 108 เมตร หนา 0.15 เมตร หรือมีพื้นที่ลูกรังไม่น้อยกว่า 324 ตร.ม.	-	190,000	-	-	-	ร้อยละของระยะทางของถนนที่ได้มาตรฐาน	1.เส้นทางคมนาคมมีมาตรฐาน 2.ประชาชนมีความสะดวกในการสัญจร	แผนพัฒนาหมู่บ้าน	กองช่าง
112	ปรับปรุงถนนคอนกรีตเสริมเหล็ก ถนนสาธารณะเลียบลำเหมืองเสียน้ำทางทิศใต้ (ข้างประปา) หมู่ที่ 8 บ้านป่ายาง ตำบลลิมปิง (ต่อเนื่องของเดิม)	1.เพื่อพัฒนาเส้นทางคมนาคมให้ได้มาตรฐาน 2.เพื่อให้ประชาชนใช้สัญจรได้อย่างสะดวก	ผิวทางคอนกรีต กว้าง 3 เมตร ยาว 240 เมตร หนา 0.15 เมตร	432,000	-	-	-	-	ร้อยละของระยะทางของถนนที่ได้มาตรฐาน	1.เส้นทางคมนาคมมีมาตรฐาน 2.ประชาชนมีความสะดวกในการสัญจร	แผนพัฒนาหมู่บ้าน	กองช่าง
113	ปรับปรุงถนนคอนกรีตเสริมเหล็ก ถนนซอย 1 หมู่ที่ 9 บ้านสบปะ ตำบลลิมปิง	1.เพื่อพัฒนาเส้นทางคมนาคมให้ได้มาตรฐาน 2.เพื่อให้ประชาชนใช้สัญจรได้อย่างสะดวก	ผิวทางคอนกรีต กว้าง 4 เมตร ยาว 683 เมตร หนา 0.15 เมตร	300,000	300,000	300,000	300,000	300,000	ร้อยละของระยะทางของถนนที่ได้มาตรฐาน	1.เส้นทางคมนาคมมีมาตรฐาน 2.ประชาชนมีความสะดวกในการสัญจร	แผนพัฒนาหมู่บ้าน	กองช่าง

ที่	โครงการ	วัตถุประสงค์	เป้าหมาย (ผลผลิตโครงการ)	งบประมาณ					ตัวชี้วัด (KPI)	ผลที่คาดว่าจะได้รับ	ที่มาของ โครงการ	หน่วยงาน รับผิดชอบหลัก
				2566 (บาท)	2567 (บาท)	2568 (บาท)	2569 (บาท)	2570 (บาท)				
114	ปรับปรุงผิวจราจรด้วยแอสฟัลท์ติกคอนกรีต ถนนซอย 2 หมู่ที่ 9 บ้านสบปะ ตำบลริมปิง	1.เพื่อพัฒนาเส้นทางคมนาคมให้ได้มาตรฐาน 2.เพื่อให้ประชาชนใช้สัญจรได้อย่างสะดวก	ผิวทางลาดยาง กว้าง 4 เมตร ยาว 845 เมตร หนา 0.05 เมตร	300,000	300,000	300,000	300,000	300,000	ร้อยละของระยะทางของถนนที่ได้มาตรฐาน	1.เส้นทางคมนาคมมีมาตรฐาน 2.ประชาชนมีความสะดวกในการสัญจร	แผนพัฒนาหมู่บ้าน	กองช่าง
115	ปรับปรุงผิวจราจรด้วยแอสฟัลท์ติกคอนกรีต ถนนซอย 3 หมู่ที่ 9 บ้านสบปะ ตำบลริมปิง (อุ้ยเป็ง)	1.เพื่อพัฒนาเส้นทางคมนาคมให้ได้มาตรฐาน 2.เพื่อให้ประชาชนใช้สัญจรได้อย่างสะดวก	ผิวทางคอนกรีต กว้าง 3 เมตร ยาว 268 เมตร หนา 0.15 เมตร	320,000	-	-	-	-	ร้อยละของระยะทางของถนนที่ได้มาตรฐาน	1.เส้นทางคมนาคมมีมาตรฐาน 2.ประชาชนมีความสะดวกในการสัญจร	แผนพัฒนาหมู่บ้าน	กองช่าง
116	ปรับปรุงผิวจราจรด้วยแอสฟัลท์ติกคอนกรีต ถนนซอย 4 หมู่ที่ 9 บ้านสบปะ ตำบลริมปิง	1.เพื่อพัฒนาเส้นทางคมนาคมให้ได้มาตรฐาน 2.เพื่อให้ประชาชนใช้สัญจรได้อย่างสะดวก	ผิวทางลาดยาง กว้าง 3 เมตร ยาว 170 เมตร หนา 0.05 เมตร	210,000	-	-	-	-	ร้อยละของระยะทางของถนนที่ได้มาตรฐาน	1.เส้นทางคมนาคมมีมาตรฐาน 2.ประชาชนมีความสะดวกในการสัญจร	แผนพัฒนาหมู่บ้าน	กองช่าง
117	ปรับปรุงผิวจราจรด้วยแอสฟัลท์ติกคอนกรีต ซอยเลียบลำเหมืองท่า หมู่ที่ 9 บ้านสบปะ ตำบลริมปิง (ต่อเนื่องของเดิม) (ช่วงที่ 1)	1.เพื่อพัฒนาเส้นทางคมนาคมให้ได้มาตรฐาน 2.เพื่อให้ประชาชนใช้สัญจรได้อย่างสะดวก	ผิวทางลาดยาง กว้าง 4 เมตร ยาว 311 เมตร หนา 0.05 เมตร	500,000	500,000	500,000	500,000	500,000	ร้อยละของระยะทางของถนนที่ได้มาตรฐาน	1.เส้นทางคมนาคมมีมาตรฐาน 2.ประชาชนมีความสะดวกในการสัญจร	แผนพัฒนาหมู่บ้าน	กองช่าง

ที่	โครงการ	วัตถุประสงค์	เป้าหมาย (ผลผลิตโครงการ)	งบประมาณ					ตัวชี้วัด (KPI)	ผลที่คาดว่าจะได้รับ	ที่มาของ โครงการ	หน่วยงาน รับผิดชอบหลัก
				2566 (บาท)	2567 (บาท)	2568 (บาท)	2569 (บาท)	2570 (บาท)				
118	ปรับปรุงถนนคอนกรีตเสริมเหล็ก ซอยเลียบลำเหมืองท่า หมู่ที่ 9 บ้านสบปะ ตำบลริมปิง (ต่อเนื่องของเดิม) (ช่วงที่ 2)	1.เพื่อพัฒนาเส้นทาง คมนาคมให้ได้มาตรฐาน 2.เพื่อให้ประชาชนใช้ สัญจรได้อย่างสะดวก	ผิวทางคอนกรีต กว้าง 4 เมตร ยาว 460 เมตร หนา 0.15 เมตร	1,000,000	1,000,000	1,000,000	1,000,000	1,000,000	ร้อยละของ ระยะทาง ของถนนที่ได้ มาตรฐาน	1.เส้นทางคมนาคม มีมาตรฐาน 2.ประชาชนมีความ สะดวกในการสัญจร	แผนพัฒนา หมู่บ้าน	กองช่าง
119	ปรับปรุงผิวจราจรด้วยแอสฟัลท์ติก คอนกรีต ถนนซอยลำเหมืองโค้ง หมู่ที่ 9 บ้านสบปะ ตำบลริมปิง	1.เพื่อพัฒนาเส้นทาง คมนาคมให้ได้มาตรฐาน 2.เพื่อให้ประชาชนใช้ สัญจรได้อย่างสะดวก	ผิวทางลาดยาง กว้าง 3 เมตร ยาว 370 เมตร หนา 0.05 เมตร	-	-	-	-	500,000	ร้อยละของ ระยะทาง ของถนนที่ได้ มาตรฐาน	1.เส้นทางคมนาคม มีมาตรฐาน 2.ประชาชนมีความ สะดวกในการสัญจร	แผนพัฒนา หมู่บ้าน	กองช่าง
120	ปรับปรุงผิวจราจรด้วยแอสฟัลท์ติก คอนกรีต ถนนซอยสันใน หมู่ที่ 9 บ้านสบปะ ตำบลริมปิง	1.เพื่อพัฒนาเส้นทาง คมนาคมให้ได้มาตรฐาน 2.เพื่อให้ประชาชนใช้ สัญจรได้อย่างสะดวก	ผิวทางลาดยาง กว้าง 3 เมตร ยาว 668 เมตร หนา 0.05 เมตร	200,000	200,000	200,000	200,000	200,000	ร้อยละของ ระยะทาง ของถนนที่ได้ มาตรฐาน	1.เส้นทางคมนาคม มีมาตรฐาน 2.ประชาชนมีความ สะดวกในการสัญจร	แผนพัฒนา หมู่บ้าน	กองช่าง
121	ปรับปรุงผิวจราจรด้วยแอสฟัลท์ติก ซอยสัมพันธ์ หมู่ที่ 9 บ้านสบปะ ตำบลริมปิง (ช่วงที่ 1)	1.เพื่อพัฒนาเส้นทาง คมนาคมให้ได้มาตรฐาน 2.เพื่อให้ประชาชนใช้ สัญจรได้อย่างสะดวก	ผิวทางลาดยาง กว้าง 3 เมตร ยาว 600 เมตร หนา 0.05 เมตร	750,000	750,000	750,000	750,000	750,000	ร้อยละของ ระยะทาง ของถนนที่ได้ มาตรฐาน	1.เส้นทางคมนาคม มีมาตรฐาน 2.ประชาชนมีความ สะดวกในการสัญจร	แผนพัฒนา หมู่บ้าน	กองช่าง

ที่	โครงการ	วัตถุประสงค์	เป้าหมาย (ผลผลิตโครงการ)	งบประมาณ					ตัวชี้วัด (KPI)	ผลที่คาดว่าจะได้รับ	ที่มาของ โครงการ	หน่วยงาน รับผิดชอบหลัก
				2566 (บาท)	2567 (บาท)	2568 (บาท)	2569 (บาท)	2570 (บาท)				
122	ปรับปรุงถนนคอนกรีตเสริมเหล็ก ซอยสัมพันธ์ หมู่ที่ 9 บ้านสบปะ ตำบลริมปิง (ช่วงที่ 2)	1.เพื่อพัฒนาเส้นทาง คมนาคมให้ได้มาตรฐาน 2.เพื่อให้ประชาชนใช้ สัญจรได้อย่างสะดวก	ผิวทางคอนกรีต กว้าง 3 เมตร ยาว 149 เมตร หนา 0.15 เมตร	250,000	250,000	250,000	250,000	250,000	ร้อยละของ ระยะทาง ของถนนที่ได้ มาตรฐาน	1.เส้นทางคมนาคม มีมาตรฐาน 2.ประชาชนมีความ สะดวกในการสัญจร	แผนพัฒนา หมู่บ้าน	กองช่าง
123	ปรับปรุงถนนคอนกรีตเสริมเหล็ก ถนนเลียบลำเหมืองเสียน้ำ หมู่ที่ 9 บ้านสบปะ ตำบลริมปิง (ถนนใหม่)	1.เพื่อพัฒนาเส้นทาง คมนาคมให้ได้มาตรฐาน 2.เพื่อให้ประชาชนใช้ สัญจรได้อย่างสะดวก	ผิวทางคอนกรีต กว้าง 3 เมตร ยาว 770 เมตร หนา 0.15 เมตร	200,000	200,000	200,000	200,000	200,000	ร้อยละของ ระยะทาง ของถนนที่ได้ มาตรฐาน	1.เส้นทางคมนาคม มีมาตรฐาน 2.ประชาชนมีความ สะดวกในการสัญจร	แผนพัฒนา หมู่บ้าน	กองช่าง
124	ปรับปรุงถนนคอนกรีตเสริมเหล็ก ถนนตัดใหม่ไปลำเหมืองเสียน้ำ หมู่ที่ 9 บ้านสบปะ ตำบลริมปิง	1.เพื่อพัฒนาเส้นทาง คมนาคมให้ได้มาตรฐาน 2.เพื่อให้ประชาชนใช้ สัญจรได้อย่างสะดวก	ผิวทางคอนกรีต กว้าง 3 เมตร ยาว 148 เมตร หนา 0.15 เมตร	-	-	-	260,000	-	ร้อยละของ ระยะทาง ของถนนที่ได้ มาตรฐาน	1.เส้นทางคมนาคม มีมาตรฐาน 2.ประชาชนมีความ สะดวกในการสัญจร	แผนพัฒนา หมู่บ้าน	กองช่าง
125	ปรับปรุงถนนคอนกรีตเสริมเหล็ก ถนนหมู่ที่ 9 บ้านสบปะ ตำบลริมปิง เชื่อมหมู่ที่ 6 บ้านสัมมะนะ ตำบลตันธง	1.เพื่อพัฒนาเส้นทาง คมนาคมให้ได้มาตรฐาน 2.เพื่อให้ประชาชนใช้ สัญจรได้อย่างสะดวก	ผิวทางคอนกรีต กว้าง 4 เมตร ยาว 220 เมตร หนา 0.15 เมตร	550,000	-	-	-	-	ร้อยละของ ระยะทาง ของถนนที่ได้ มาตรฐาน	1.เส้นทางคมนาคม มีมาตรฐาน 2.ประชาชนมีความ สะดวกในการสัญจร	แผนพัฒนา หมู่บ้าน	กองช่าง

ที่	โครงการ	วัตถุประสงค์	เป้าหมาย (ผลผลิตโครงการ)	งบประมาณ					ตัวชี้วัด (KPI)	ผลที่คาดว่าจะได้รับ	ที่มาของ โครงการ	หน่วยงาน รับผิดชอบหลัก
				2566 (บาท)	2567 (บาท)	2568 (บาท)	2569 (บาท)	2570 (บาท)				
126	ก่อสร้างถนนคอนกรีตเสริมเหล็กถนนซอยใหม่ (แยกซอย 3) หมู่ที่ 9 บ้านสบปะ ตำบลริมปิง (ลุ่มนวย)	1.เพื่อพัฒนาเส้นทางคมนาคมให้ได้มาตรฐาน 2.เพื่อให้ประชาชนใช้สัญจรได้อย่างสะดวก	ผิวทางคอนกรีต กว้าง 2.50 เมตร ยาว 180 เมตร หนา 0.15 เมตร	250,000	-	-	-	-	ร้อยละของระยะทางของถนนที่ได้มาตรฐาน	1.เส้นทางคมนาคมมีมาตรฐาน 2.ประชาชนมีความสะดวกในการสัญจร	แผนพัฒนาหมู่บ้าน	กองช่าง
127	ปรับปรุงผิวจราจรด้วยแอสฟัลท์ติกคอนกรีต ถนนซอย 1 หมู่ที่ 10 บ้านกลางทุ่ง ตำบลริมปิง	1.เพื่อพัฒนาเส้นทางคมนาคมให้ได้มาตรฐาน 2.เพื่อให้ประชาชนใช้สัญจรได้อย่างสะดวก	ผิวทางลาดยาง กว้าง 3 เมตร ยาว 251 เมตร หนา 0.05 เมตร	-	-	-	-	300,000	ร้อยละของระยะทางของถนนที่ได้มาตรฐาน	1.เส้นทางคมนาคมมีมาตรฐาน 2.ประชาชนมีความสะดวกในการสัญจร	แผนพัฒนาหมู่บ้าน	กองช่าง
128	ปรับปรุงผิวจราจรด้วยแอสฟัลท์ติกคอนกรีต ถนนซอย 2 หมู่ที่ 10 บ้านกลางทุ่ง ตำบลริมปิง	1.เพื่อพัฒนาเส้นทางคมนาคมให้ได้มาตรฐาน 2.เพื่อให้ประชาชนใช้สัญจรได้อย่างสะดวก	ผิวทางลาดยาง กว้าง 4 เมตร ยาว 446 เมตร หนา 0.05 เมตร	-	-	-	-	350,000	ร้อยละของระยะทางของถนนที่ได้มาตรฐาน	1.เส้นทางคมนาคมมีมาตรฐาน 2.ประชาชนมีความสะดวกในการสัญจร	แผนพัฒนาหมู่บ้าน	กองช่าง
129	ปรับปรุงถนนคอนกรีตเสริมเหล็กถนนซอย 2 หมู่ที่ 10 บ้านกลางทุ่ง ตำบลริมปิง	1.เพื่อพัฒนาเส้นทางคมนาคมให้ได้มาตรฐาน 2.เพื่อให้ประชาชนใช้สัญจรได้อย่างสะดวก	ผิวทางคอนกรีต กว้าง 4 เมตร ยาว 144 เมตร หนา 0.15 เมตร	720,000	-	-	-	-	ร้อยละของระยะทางของถนนที่ได้มาตรฐาน	1.เส้นทางคมนาคมมีมาตรฐาน 2.ประชาชนมีความสะดวกในการสัญจร	แผนพัฒนาหมู่บ้าน	กองช่าง

ที่	โครงการ	วัตถุประสงค์	เป้าหมาย (ผลผลิตโครงการ)	งบประมาณ					ตัวชี้วัด (KPI)	ผลที่คาดว่าจะได้รับ	ที่มาของ โครงการ	หน่วยงาน รับผิดชอบหลัก
				2566 (บาท)	2567 (บาท)	2568 (บาท)	2569 (บาท)	2570 (บาท)				
130	ปรับปรุงผิวจราจรด้วยแอสฟัลท์ติกคอนกรีต ถนนซอย 3 หมู่ที่ 10 บ้านกลางทุ่ง ตำบลริมปิง	1.เพื่อพัฒนาเส้นทางคมนาคมให้ได้มาตรฐาน 2.เพื่อให้ประชาชนใช้สัญจรได้อย่างสะดวก	ผิวทางลาดยาง กว้าง 3 เมตร ยาว 120 เมตร หิน 0.05 เมตร	-	-	-	-	150,000	ร้อยละของระยะทางของถนนที่ได้มาตรฐาน	1.เส้นทางคมนาคมมีมาตรฐาน 2.ประชาชนมีความสะดวกในการสัญจร	แผนพัฒนาหมู่บ้าน	กองช่าง
131	ปรับปรุงถนนคอนกรีตเสริมเหล็ก ถนนซอย 3 หมู่ที่ 10 บ้านกลางทุ่ง ตำบลริมปิง	1.เพื่อพัฒนาเส้นทางคมนาคมให้ได้มาตรฐาน 2.เพื่อให้ประชาชนใช้สัญจรได้อย่างสะดวก	ผิวทางคอนกรีต กว้าง 3 เมตร ยาว 130 เมตร หิน 0.15 เมตร	230,000	-	-	-	-	ร้อยละของระยะทางของถนนที่ได้มาตรฐาน	1.เส้นทางคมนาคมมีมาตรฐาน 2.ประชาชนมีความสะดวกในการสัญจร	แผนพัฒนาหมู่บ้าน	กองช่าง
132	ปรับปรุงผิวจราจรด้วยแอสฟัลท์ติกคอนกรีต ถนนซอย 4 หมู่ที่ 10 บ้านกลางทุ่ง ตำบลริมปิง	1.เพื่อพัฒนาเส้นทางคมนาคมให้ได้มาตรฐาน 2.เพื่อให้ประชาชนใช้สัญจรได้อย่างสะดวก	ผิวทางลาดยาง กว้าง 3 เมตร ยาว 249 เมตร หิน 0.05 เมตร	-	-	300,000	-	-	ร้อยละของระยะทางของถนนที่ได้มาตรฐาน	1.เส้นทางคมนาคมมีมาตรฐาน 2.ประชาชนมีความสะดวกในการสัญจร	แผนพัฒนาหมู่บ้าน	กองช่าง
133	ปรับปรุงผิวจราจรด้วยแอสฟัลท์ติกคอนกรีต ถนนซอย 5 หมู่ที่ 10 บ้านกลางทุ่ง ตำบลริมปิง	1.เพื่อพัฒนาเส้นทางคมนาคมให้ได้มาตรฐาน 2.เพื่อให้ประชาชนใช้สัญจรได้อย่างสะดวก	ผิวทางลาดยาง กว้าง 3 เมตร ยาว 328 เมตร หิน 0.05 เมตร	-	-	-	400,000	-	ร้อยละของระยะทางของถนนที่ได้มาตรฐาน	1.เส้นทางคมนาคมมีมาตรฐาน 2.ประชาชนมีความสะดวกในการสัญจร	แผนพัฒนาหมู่บ้าน	กองช่าง

ที่	โครงการ	วัตถุประสงค์	เป้าหมาย (ผลผลิตโครงการ)	งบประมาณ					ตัวชี้วัด (KPI)	ผลที่คาดว่าจะได้รับ	ที่มาของ โครงการ	หน่วยงาน รับผิดชอบหลัก
				2566 (บาท)	2567 (บาท)	2568 (บาท)	2569 (บาท)	2570 (บาท)				
134	ปรับปรุงผิวจราจรด้วยแอสฟัลต์ติกคอนกรีต ถนนซอย 7 หมู่ที่ 10 บ้านกลางทุ่ง ตำบลริมปิง	1.เพื่อพัฒนาเส้นทางคมนาคมให้ได้มาตรฐาน 2.เพื่อให้ประชาชนใช้สัญจรได้อย่างสะดวก	ผิวทางลาดยาง กว้าง 3 เมตร ยาว 105 เมตร หนา 0.05 เมตร	126,000	-	-	-	-	ร้อยละของระยะทางของถนนที่ได้มาตรฐาน	1.เส้นทางคมนาคมมีมาตรฐาน 2.ประชาชนมีความสะดวกในการสัญจร	แผนพัฒนาหมู่บ้าน	กองช่าง
135	ปรับปรุงถนนคอนกรีตเสริมเหล็ก ถนนซอยข้างบ้านนายวิชัย พรหมพิงค์ หมู่ที่ 10 บ้านกลางทุ่ง ตำบลริมปิง	1.เพื่อพัฒนาเส้นทางคมนาคมให้ได้มาตรฐาน 2.เพื่อให้ประชาชนใช้สัญจรได้อย่างสะดวก	ผิวทางคอนกรีต กว้าง 4 เมตร ยาว 294 เมตร หนา 0.15 เมตร	200,000	200,000	200,000	200,000	200,000	ร้อยละของระยะทางของถนนที่ได้มาตรฐาน	1.เส้นทางคมนาคมมีมาตรฐาน 2.ประชาชนมีความสะดวกในการสัญจร	แผนพัฒนาหมู่บ้าน	กองช่าง
136	ปรับปรุงถนนคอนกรีตเสริมเหล็ก ซอยบ้านนางแสงหล้า มโนชัย หมู่ที่ 10 บ้านกลางทุ่ง ตำบลริมปิง	1.เพื่อพัฒนาเส้นทางคมนาคมให้ได้มาตรฐาน 2.เพื่อให้ประชาชนใช้สัญจรได้อย่างสะดวก	ผิวทางคอนกรีต กว้าง 3 เมตร ยาว 100 เมตร หนา 0.15 เมตร	350,000	-	-	-	-	ร้อยละของระยะทางของถนนที่ได้มาตรฐาน	1.เส้นทางคมนาคมมีมาตรฐาน 2.ประชาชนมีความสะดวกในการสัญจร	แผนพัฒนาหมู่บ้าน	กองช่าง
137	ปรับปรุงผิวจราจรด้วยแอสฟัลต์ติกคอนกรีต ซอยบ้านนางแสงหล้า มโนชัย หมู่ที่ 10 บ้านกลางทุ่ง ตำบลริมปิง	1.เพื่อพัฒนาเส้นทางคมนาคมให้ได้มาตรฐาน 2.เพื่อให้ประชาชนใช้สัญจรได้อย่างสะดวก	ผิวทางลาดยาง กว้าง 3 เมตร ยาว 295 เมตร หนา 0.05 เมตร	-	-	-	-	180,000	ร้อยละของระยะทางของถนนที่ได้มาตรฐาน	1.เส้นทางคมนาคมมีมาตรฐาน 2.ประชาชนมีความสะดวกในการสัญจร	แผนพัฒนาหมู่บ้าน	กองช่าง

ที่	โครงการ	วัตถุประสงค์	เป้าหมาย (ผลผลิตโครงการ)	งบประมาณ					ตัวชี้วัด (KPI)	ผลที่คาดว่าจะได้รับ	ที่มาของ โครงการ	หน่วยงาน รับผิดชอบหลัก
				2566 (บาท)	2567 (บาท)	2568 (บาท)	2569 (บาท)	2570 (บาท)				
138	ก่อสร้างถนนคอนกรีตเสริมเหล็ก ถนนสาธารณะซอยข้างเรือนจำ จังหวัดลำพูน	1.เพื่อพัฒนาเส้นทาง คมนาคมให้ได้มาตรฐาน 2.เพื่อให้ประชาชนใช้ สัญจรได้อย่างสะดวก	ผิวทางคอนกรีต กว้าง 4 เมตร ยาว 1,500 เมตร หนา 0.15 เมตร	700,000	700,000	700,000	700,000	700,000	ร้อยละของ ระยะทาง ของถนนที่ได้ มาตรฐาน	1.เส้นทางคมนาคม มีมาตรฐาน 2.ประชาชนมีความ สะดวกในการสัญจร	แผนพัฒนา หมู่บ้าน	กองช่าง
139	ปรับปรุงถนนลูกรังเป็นถนน คอนกรีตเสริมเหล็ก ถนนสาธารณะซอยข้างบ้าน นายสุรสิทธิ์ อุ่นเรือนพิงค์ หมู่ที่ 10 บ้านกลางทุ่ง ตำบลริมปิง	1.เพื่อพัฒนาเส้นทาง คมนาคมให้ได้มาตรฐาน 2.เพื่อให้ประชาชนใช้ สัญจรได้อย่างสะดวก	ผิวทางคอนกรีต กว้าง 3 เมตร ยาว 120 เมตร หนา 0.15 เมตร หรือมีพื้นที่เท คอนกรีตไม่น้อย กว่า 360 ตร.ม.	200,000	200,000	200,000	200,000	200,000	ร้อยละของ ระยะทาง ของถนนที่ได้ มาตรฐาน	1.เส้นทางคมนาคม มีมาตรฐาน 2.ประชาชนมีความ สะดวกในการสัญจร	แผนพัฒนา หมู่บ้าน	กองช่าง
140	ปรับปรุงถนนคอนกรีตเสริมเหล็ก ถนนสาธารณะแยกสวนนาย จรัส พรหมพิงค์ หมู่ที่ 10 บ้านกลางทุ่ง ตำบลริมปิง	1.เพื่อพัฒนาเส้นทาง คมนาคมให้ได้มาตรฐาน 2.เพื่อให้ประชาชนใช้ สัญจรได้อย่างสะดวก	กว้าง 3 เมตร ยาว 320 เมตร หนา 0.20 เมตร หรือมีพื้นที่ลูกรัง ไม่น้อยกว่า 810 ตร.ม.	200,000	200,000	200,000	-	-	ร้อยละของ ระยะทาง ของถนนที่ได้ มาตรฐาน	1.เส้นทางคมนาคม มีมาตรฐาน 2.ประชาชนมีความ สะดวกในการสัญจร	แผนพัฒนา หมู่บ้าน	กองช่าง

ที่	โครงการ	วัตถุประสงค์	เป้าหมาย (ผลผลิตโครงการ)	งบประมาณ					ตัวชี้วัด (KPI)	ผลที่คาดว่าจะได้รับ	ที่มาของ โครงการ	หน่วยงาน รับผิดชอบหลัก
				2566 (บาท)	2567 (บาท)	2568 (บาท)	2569 (บาท)	2570 (บาท)				
141	ก่อสร้างถนนคอนกรีตเสริมเหล็ก ถนนสาธารณะหน้าบ้านนาย เฉลิมชัย อินตะพิงค์ หมู่ที่ 10	1.เพื่อพัฒนาเส้นทาง คมนาคมให้ได้มาตรฐาน 2.เพื่อให้ประชาชนใช้ สัญจรได้อย่างสะดวก	ผิวทางคอนกรีต กว้าง 3 เมตร ยาว 75 เมตร หนา 0.20 เมตร	-	-	135,000	-	-	ร้อยละของ ระยะทาง ของถนนที่ได้ มาตรฐาน	1.เส้นทางคมนาคม มีมาตรฐาน 2.ประชาชนมีความ สะดวกในการสัญจร	แผนพัฒนา หมู่บ้าน	กองช่าง
142	ก่อสร้างถนนคอนกรีตเสริมเหล็ก ถนนสาธารณะ ซอยสวน นายมี พรหมพิงค์ หมู่ที่ 10 บ้านกลางทุ่ง ตำบลริมปิง	1.เพื่อพัฒนาเส้นทาง คมนาคมให้ได้มาตรฐาน 2.เพื่อให้ประชาชนใช้ สัญจรได้อย่างสะดวก	ผิวทางคอนกรีต กว้าง 3 เมตร ยาว 240 เมตร หนา 0.15 เมตร	200,000	200,000	200,000	200,000	200,000	ร้อยละของ ระยะทาง ของถนนที่ได้ มาตรฐาน	1.เส้นทางคมนาคม มีมาตรฐาน 2.ประชาชนมีความ สะดวกในการสัญจร	แผนพัฒนา หมู่บ้าน	กองช่าง
143	ปรับปรุงถนนลูกรังเป็นถนน คอนกรีตเสริมเหล็ก ถนนสาธารณะซอยกุ่มเปี้ย หมู่ที่ 10 บ้านกลางทุ่ง ตำบลริมปิง	1.เพื่อพัฒนาเส้นทาง คมนาคมให้ได้มาตรฐาน 2.เพื่อให้ประชาชนใช้ สัญจรได้อย่างสะดวก	ผิวทางคอนกรีต กว้าง 3 เมตร ยาว 1,175 เมตร หนา 0.20 เมตร	200,000	200,000	200,000	200,000	200,000	ร้อยละของ ระยะทาง ของถนนที่ได้ มาตรฐาน	1.เส้นทางคมนาคม มีมาตรฐาน 2.ประชาชนมีความ สะดวกในการสัญจร	แผนพัฒนา หมู่บ้าน	กองช่าง
144	ติดตั้งราวกันตกถนนเลียบบ ลำเหมืองชลประทาน หมู่ที่ 1 บ้านป่าแก ตำบลริมปิง	เพื่อป้องกันอุบัติเหตุ จากการสัญจรของ ประชาชน	ราวกันตก 1 แห่ง	-	300,000	-	-	-	ราวกันตก ที่ได้มาตรฐาน	ประชาชนสัญจร ได้อย่างปลอดภัย	แผนพัฒนา หมู่บ้าน	กองช่าง

ที่	โครงการ	วัตถุประสงค์	เป้าหมาย (ผลผลิตโครงการ)	งบประมาณ					ตัวชี้วัด (KPI)	ผลที่คาดว่าจะได้รับ	ที่มาของ โครงการ	หน่วยงาน รับผิดชอบหลัก
				2566 (บาท)	2567 (บาท)	2568 (บาท)	2569 (บาท)	2570 (บาท)				
145	ติดตั้งราวกันตกถนนซอย 1 หมู่ที่ 2 บ้านร่องกาศ ตำบลริมปิง	เพื่อป้องกันอุบัติเหตุจากการสัญจรของประชาชน	ราวกันตก 1 แห่ง	-	300,000	-	-	-	ราวกันตกที่ได้มาตรฐาน	ประชาชนสัญจรได้อย่างปลอดภัย	แผนพัฒนาหมู่บ้าน	กองช่าง
146	ติดตั้งราวกันตกถนนซอย 2 หมู่ที่ 2 บ้านร่องกาศ ตำบลริมปิง	เพื่อป้องกันอุบัติเหตุจากการสัญจรของประชาชน	ราวกันตก 1 แห่ง	-	300,000	-	-	-	ราวกันตกที่ได้มาตรฐาน	ประชาชนสัญจรได้อย่างปลอดภัย	แผนพัฒนาหมู่บ้าน	กองช่าง
147	ติดตั้งราวกันตกถนนเลียบบ้านหนองผำ หมู่ที่ 7 ตำบลริมปิง	เพื่อป้องกันอุบัติเหตุจากการสัญจรของประชาชน	ราวกันตก 1 แห่ง	300,000	300,000	300,000	300,000	300,000	ราวกันตกที่ได้มาตรฐาน	ประชาชนสัญจรได้อย่างปลอดภัย	แผนพัฒนาหมู่บ้าน	กองช่าง
148	ก่อสร้างกำแพงป้องกันตลิ่งลำเหมืองสาธารณะข้างบ้านนางจันทร์นวล เสวดปวิด หมู่ที่ 7 บ้านหนองผำ ตำบลริมปิง	เพื่อป้องกันอุบัติเหตุจากการสัญจรของประชาชน	ยาว 30 เมตร สูง 1.60 เมตร	100,000	100,000	100,000	100,000	100,000	กำแพงป้องกันตลิ่งที่ได้มาตรฐาน	ประชาชนสัญจรได้อย่างปลอดภัย	แผนพัฒนาหมู่บ้าน	กองช่าง

ที่	โครงการ	วัตถุประสงค์	เป้าหมาย (ผลผลิตโครงการ)	งบประมาณ					ตัวชี้วัด (KPI)	ผลที่คาดว่าจะได้รับ	ที่มาของ โครงการ	หน่วยงาน รับผิดชอบหลัก
				2566 (บาท)	2567 (บาท)	2568 (บาท)	2569 (บาท)	2570 (บาท)				
149	วางท่อระบายน้ำถนนเลียบลำเหมืองชลประทาน หมู่ที่ 1 บ้านป่าแก ตำบลลริมปิง	เพื่อให้มีระบบการระบายน้ำที่ดีในหมู่บ้าน	ท่อระบายน้ำจำนวน 5 จุด	-	-	-	100,000	-	ท่อระบายน้ำที่ได้มาตรฐาน	ในหมู่บ้านมีระบบการระบายน้ำที่ดี น้ำไม่ท่วมขัง	แผนพัฒนาหมู่บ้าน	กองช่าง
150	วางท่อคอนกรีตเสริมเหล็กลำเหมืองสาธารณะ ซอย 6 (ต่อเนื่องจากบ่อพักเดิม) หมู่ที่ 3 บ้านฮ่อมแล้ง ตำบลลริมปิง	เพื่อให้มีระบบการระบายน้ำที่ดีในหมู่บ้าน	ขนาดเส้นผ่าศูนย์กลาง 0.60 เมตร พร้อมบ่อพัก ความยาวรวม 30 เมตร	100,000	-	-	-	-	ท่อระบายน้ำที่ได้มาตรฐาน	ในหมู่บ้านมีระบบการระบายน้ำที่ดี น้ำไม่ท่วมขัง	แผนพัฒนาหมู่บ้าน	กองช่าง
151	วางท่อระบายน้ำคอนกรีตเสริมเหล็กสาธารณะตั้งแต่หน้าบ้านนายทรงเดช นันตะวันนา ถึงลำเหมืองใหม่ (ถนนไปกุ๊ขาวฮ่อมแล้ง) หมู่ที่ 4 บ้านศรีบังวัน ตำบลลริมปิง (ต่อเนืองของเดิม)	เพื่อให้มีระบบการระบายน้ำที่ดีในหมู่บ้าน	ท่อพร้อมบ่อพักเส้นผ่าศูนย์กลาง 0.40 เมตร ยาว 300 เมตร	200,000	200,000	200,000	200,000	200,000	วางระบายน้ำที่ได้มาตรฐาน	ในหมู่บ้านมีระบบการระบายน้ำที่ดี น้ำไม่ท่วมขัง	แผนพัฒนาหมู่บ้าน	กองช่าง

ที่	โครงการ	วัตถุประสงค์	เป้าหมาย (ผลผลิตโครงการ)	งบประมาณ					ตัวชี้วัด (KPI)	ผลที่คาดว่าจะได้รับ	ที่มาของ โครงการ	หน่วยงาน รับผิดชอบหลัก
				2566 (บาท)	2567 (บาท)	2568 (บาท)	2569 (บาท)	2570 (บาท)				
152	วางท่อพร้อมก่อสร้างถนน สาธารณะแยกซอยสวน นายสุวัฒน์ อินตะพิงค์ หมู่ที่ 4 บ้านศรีบังวัน ตำบลลริมปิง	เพื่อให้มีระบบการ ระบายน้ำที่ดีในหมู่บ้าน	วางท่อพร้อม บ่อพักขนาด เส้นผ่าศูนย์กลาง 0.80 เมตร ยาว 90 เมตร	-	-	450,000	-	-	ท่อพร้อมถนน ที่ได้มาตรฐาน	ในหมู่บ้านมีระบบ การระบายน้ำที่ดี น้ำไม่ท่วมขัง	แผนพัฒนา หมู่บ้าน	กองช่าง
153	ก่อสร้างรางระบายน้ำคอนกรีต เสริมเหล็ก ลำเหมืองสาธารณะ กู่แดง หมู่ที่ 4 บ้านศรีบังวัน ตำบลลริมปิง	เพื่อให้มีระบบการ ระบายน้ำที่ดีในหมู่บ้าน	รางระบายน้ำ กว้าง 0.30 เมตร ยาว 195 เมตร ลึก 0.50 เมตร	-	-	-	250,000	250,000	รางระบายน้ำ ที่ได้มาตรฐาน	ในหมู่บ้านมีระบบ การระบายน้ำที่ดี น้ำไม่ท่วมขัง	แผนพัฒนา หมู่บ้าน	กองช่าง
154	ก่อสร้างรางระบายน้ำคอนกรีต เสริมเหล็ก บริเวณหน้าบ้าน นายทรงเดช นันตะวันนา ถึงลำเหมืองใหม่ หมู่ที่ 4 บ้านศรีบังวัน ตำบลลริมปิง	เพื่อให้มีระบบการ ระบายน้ำที่ดีในหมู่บ้าน	รางระบายน้ำ กว้าง 0.30 เมตร ยาว 427 เมตร ลึก 0.50 เมตร	500,000	500,000	500,000	500,000	500,000	รางระบายน้ำ ที่ได้มาตรฐาน	ในหมู่บ้านมีระบบ การระบายน้ำที่ดี น้ำไม่ท่วมขัง	แผนพัฒนา หมู่บ้าน	กองช่าง

ที่	โครงการ	วัตถุประสงค์	เป้าหมาย (ผลผลิตโครงการ)	งบประมาณ					ตัวชี้วัด (KPI)	ผลที่คาดว่าจะได้รับ	ที่มาของ โครงการ	หน่วยงาน รับผิดชอบหลัก
				2566 (บาท)	2567 (บาท)	2568 (บาท)	2569 (บาท)	2570 (บาท)				
155	ก่อสร้างวางระบายน้ำรูปตัวยู เพื่อขยายถนนซอย 6 (ตั้งแต่ ต้นโพธิ์ถึงลำเหมืองแม่แกบก้อง) หมู่ที่ 4 บ้านศรีบังวัน ตำบลริมปิง	เพื่อให้มีระบบการ ระบายน้ำที่ดีในหมู่บ้าน	กว้าง 1.20 เมตร ยาว 250 เมตร ลึก 1.20 เมตร	320,000	320,000	320,000	320,000	320,000	วางระบายน้ำ ที่ได้มาตรฐาน	ในหมู่บ้านมีระบบ การระบายน้ำที่ดี น้ำไม่ท่วมขัง	แผนพัฒนา หมู่บ้าน	กองช่าง
156	วางท่อระบายน้ำ ซอย 6 หมู่ที่ 5 บ้านเจดีย์ขาว ตำบลริมปิง	เพื่อให้มีระบบการ ระบายน้ำที่ดีในหมู่บ้าน	ขนาดท่อ เส้นผ่าศูนย์กลาง 0.40 เมตร	20,000	-	-	-	-	ท่อระบายน้ำ ที่ได้มาตรฐาน	ในหมู่บ้านมีระบบ การระบายน้ำที่ดี น้ำไม่ท่วมขัง	แผนพัฒนา หมู่บ้าน	กองช่าง
157	ก่อสร้างวางระบายน้ำรูปตัวยู ซอย 4 หมู่ที่ 5 บ้านเจดีย์ขาว ตำบลริมปิง (ต่อเนื้อของเดิม)	เพื่อให้มีระบบการ ระบายน้ำที่ดีในหมู่บ้าน	กว้าง 1.20 เมตร ยาว 740 เมตร ลึก 1.20 เมตร	200,000	200,000	200,000	200,000	200,000	วางระบายน้ำ ที่ได้มาตรฐาน	ในหมู่บ้านมีระบบ การระบายน้ำที่ดี น้ำไม่ท่วมขัง	แผนพัฒนา หมู่บ้าน	กองช่าง
158	ก่อสร้างวางระบายน้ำรูปตัวยู ถนนสาธารณะทางเข้าสู่สถาน ป้าม่วง (ต่อเนื้อของเดิม) หมู่ที่ 5 บ้านเจดีย์ขาว ตำบลริมปิง	เพื่อให้มีระบบการ ระบายน้ำที่ดีในหมู่บ้าน	รางยู กว้าง 1.20 เมตร ยาว 95 เมตร ลึก 1.20 เมตร	200,000	200,000	200,000	200,000	200,000	วางระบายน้ำ ที่ได้มาตรฐาน	ในหมู่บ้านมีระบบ การระบายน้ำที่ดี น้ำไม่ท่วมขัง	แผนพัฒนา หมู่บ้าน	กองช่าง

ที่	โครงการ	วัตถุประสงค์	เป้าหมาย (ผลผลิตโครงการ)	งบประมาณ					ตัวชี้วัด (KPI)	ผลที่คาดว่าจะได้รับ	ที่มาของ โครงการ	หน่วยงาน รับผิดชอบหลัก
				2566 (บาท)	2567 (บาท)	2568 (บาท)	2569 (บาท)	2570 (บาท)				
159	ก่อสร้างวางระบายน้ำคอนกรีตเสริมเหล็ก ถนนสาธารณะหลัก ตั้งแต่บ้านนายประพันธ์ โยธา ถึงบ้านนายบุญยัง (ต่อเนื่องของเดิม) หมู่ที่ 5 บ้านเจดีย์ขาว ตำบลริมปิง	เพื่อให้มีระบบการระบายน้ำที่ดีในหมู่บ้าน	กว้าง 0.30 เมตร ยาว 388 เมตร ลึก 0.50 เมตร	-	-	-	-	1,200,000	วางระบายน้ำที่ได้มาตรฐาน	ในหมู่บ้านมีระบบการระบายน้ำที่ดี น้ำไม่ท่วมขัง	แผนพัฒนาหมู่บ้าน	กองช่าง
160	ก่อสร้างวางระบายน้ำคอนกรีตเสริมเหล็ก ถนนสาธารณะ หน้าวัดเจดีย์ขาว หมู่ที่ 5 บ้านเจดีย์ขาว ตำบลริมปิง	เพื่อให้มีระบบการระบายน้ำที่ดีในหมู่บ้าน	กว้าง 0.80 เมตร ยาว 107 เมตร ลึก 1.10 เมตร	-	650,000	-	-	-	วางระบายน้ำที่ได้มาตรฐาน	ในหมู่บ้านมีระบบการระบายน้ำที่ดี น้ำไม่ท่วมขัง	แผนพัฒนาหมู่บ้าน	กองช่าง
161	ก่อสร้างวางระบายน้ำรูปตัวยู ซอย 7 ซ่างสวนนายทร ชัยชนะ หมู่ที่ 5 บ้านเจดีย์ขาว ตำบลริมปิง	เพื่อให้มีระบบการระบายน้ำที่ดีในหมู่บ้าน	กว้าง 1.10 เมตร ยาว 75 เมตร ลึก 1.20 เมตร	-	-	250,000	250,000	-	วางระบายน้ำที่ได้มาตรฐาน	ในหมู่บ้านมีระบบการระบายน้ำที่ดี น้ำไม่ท่วมขัง	แผนพัฒนาหมู่บ้าน	กองช่าง
162	วางท่อระบายน้ำคอนกรีตเสริมเหล็ก ลำเหมืองกอไฉ้ก หมู่ที่ 5 บ้านเจดีย์ขาว ตำบลริมปิง	เพื่อให้มีระบบการระบายน้ำที่ดีในหมู่บ้าน	วางท่อพร้อมบ่อพัก ขนาดเส้นผ่าศูนย์กลาง 0.80 เมตร ยาว 245 เมตร	860,000	-	-	-	-	ท่อระบายน้ำที่ได้มาตรฐาน	ในหมู่บ้านมีระบบการระบายน้ำที่ดี น้ำไม่ท่วมขัง	แผนพัฒนาหมู่บ้าน	กองช่าง

ที่	โครงการ	วัตถุประสงค์	เป้าหมาย (ผลผลิตโครงการ)	งบประมาณ					ตัวชี้วัด (KPI)	ผลที่คาดว่าจะได้รับ	ที่มาของ โครงการ	หน่วยงาน รับผิดชอบหลัก
				2566 (บาท)	2567 (บาท)	2568 (บาท)	2569 (บาท)	2570 (บาท)				
163	ก่อสร้างรางระบายน้ำคอนกรีตเสริมเหล็ก ถนนสาธารณะตั้งแต่ปากทางซอย 19 ถึงลำเหมืองสาธารณะข้างวัดสันริมปิง หมู่ที่ 6 บ้านสันริมปิง ตำบลริมปิง	เพื่อให้มีระบบการระบายน้ำที่ดีในหมู่บ้าน	กว้าง 0.30 เมตร ยาว 260 ม. ลึก 0.40 เมตร	650,000	-	-	-	-	รางระบายน้ำที่ได้มาตรฐาน	ในหมู่บ้านมีระบบการระบายน้ำที่ดี น้ำไม่ท่วมขัง	แผนพัฒนาหมู่บ้าน	กองช่าง
164	ก่อสร้างรางระบายน้ำรูปตัวยู ซอยบ้านหนานเลิศ(ต่อเนื้อของเดิม) หมู่ที่ 6 บ้านสันริมปิง ตำบลริมปิง	เพื่อให้มีระบบการระบายน้ำที่ดีในหมู่บ้าน	รางยู กว้าง 1.20 เมตร ยาว 467 เมตร ลึก 1.40 เมตร	700,000	700,000	700,000	700,000	700,000	รางระบายน้ำที่ได้มาตรฐาน	ในหมู่บ้านมีระบบการระบายน้ำที่ดี น้ำไม่ท่วมขัง	แผนพัฒนาหมู่บ้าน	กองช่าง
165	ก่อสร้างรางระบายน้ำรูปตัวยู ซอยหลังเทศบาลตำบลริมปิง หมู่ที่ 6 บ้านสันริมปิง ตำบลริมปิง	เพื่อให้มีระบบการระบายน้ำที่ดีในหมู่บ้าน	รางยู กว้าง 2 เมตร ยาว 615 เมตร ลึก 1.50 เมตร	200,000	200,000	200,000	200,000	200,000	รางระบายน้ำที่ได้มาตรฐาน	ในหมู่บ้านมีระบบการระบายน้ำที่ดี น้ำไม่ท่วมขัง	แผนพัฒนาหมู่บ้าน	กองช่าง
166	ก่อสร้างรางระบายน้ำคอนกรีตเสริมเหล็ก บริเวณข้างบ้านนางผ่องพรรณ ผุสดี หมู่ที่ 6 บ้านสันริมปิง ตำบลริมปิง (ต่อเนื้อของเดิม)	เพื่อให้มีระบบการระบายน้ำที่ดีในหมู่บ้าน	กว้าง 0.30 เมตร ยาว 45 เมตร ลึก 0.40 เมตร	112,500	-	-	-	-	รางระบายน้ำที่ได้มาตรฐาน	ในหมู่บ้านมีระบบการระบายน้ำที่ดี น้ำไม่ท่วมขัง	แผนพัฒนาหมู่บ้าน	กองช่าง

ที่	โครงการ	วัตถุประสงค์	เป้าหมาย (ผลผลิตโครงการ)	งบประมาณ					ตัวชี้วัด (KPI)	ผลที่คาดว่าจะได้รับ	ที่มาของ โครงการ	หน่วยงาน รับผิดชอบหลัก
				2566 (บาท)	2567 (บาท)	2568 (บาท)	2569 (บาท)	2570 (บาท)				
167	วางท่อระบายน้ำคอนกรีตเสริมเหล็ก บริเวณหลังโรงเรียนวัดป่ายาง หมู่ที่ 8 บ้านป่ายาง ตำบลริมปิง	เพื่อให้มีระบบการระบายน้ำที่ดีในหมู่บ้าน	วางท่อพร้อมบ่อพัก ขนาดเส้นผ่าศูนย์กลาง 0.60 เมตร ยาว 270 เมตร	200,000	200,000	200,000	200,000	200,000	ท่อระบายน้ำที่ได้มาตรฐาน	ในหมู่บ้านมีระบบการระบายน้ำที่ดี น้ำไม่ท่วมขัง	แผนพัฒนาหมู่บ้าน	กองช่าง
168	ก่อสร้างรางระบายน้ำคอนกรีตเสริมเหล็ก บริเวณลำเหมืองสาธารณะข้างบ้านนางอำพร ศรีจันทา หมู่ที่ 8 บ้านป่ายาง ตำบลริมปิง	เพื่อให้มีระบบการระบายน้ำที่ดีในหมู่บ้าน	กว้าง 0.30 เมตร ยาว 63 เมตร ลึก 0.40 เมตร	200,000	200,000	200,000	200,000	200,000	รางระบายน้ำที่ได้มาตรฐาน	ในหมู่บ้านมีระบบการระบายน้ำที่ดี น้ำไม่ท่วมขัง	แผนพัฒนาหมู่บ้าน	กองช่าง
รวม 168 โครงการ		-	-	29,483,500	17,200,000	14,585,000	18,180,000	27,687,000	-	-		-

ยุทธศาสตร์ที่ 1 การพัฒนาด้านโครงสร้างพื้นฐาน สาธารณูปโภค สาธารณูปการ

แนวทางการพัฒนา 3. ปรับปรุงและพัฒนาระบบไฟฟ้า ประปา

แผนงานเคหะและชุมชน

ที่	โครงการ	วัตถุประสงค์	เป้าหมาย (ผลผลิตโครงการ)	งบประมาณ					ตัวชี้วัด (KPI)	ผลที่คาดว่าจะได้รับ	ที่มาของ โครงการ	หน่วยงาน รับผิดชอบหลัก
				2566 (บาท)	2567 (บาท)	2568 (บาท)	2569 (บาท)	2570 (บาท)				
1	ขยายเขตไฟฟ้าถนนสายใหม่ หมู่ที่ 2	เพื่อพัฒนาคุณภาพชีวิตของประชาชนให้มีไฟฟ้าส่องสว่างในเวลาากลางคืน	ระยะทาง 240 ม.	-	120,000	-	-	-	จำนวนประชาชนที่ได้รับประโยชน์	ประชาชนได้รับความสะดวก ปลอดภัย ในการสัญจรช่วง เวลาากลางคืน	แผนพัฒนา หมู่บ้าน	กองช่าง
2	ขยายเขตไฟฟ้าถนนสาธารณะ เลียบลำเหมืองแม่แกบก้อง เชื่อมลำเหมืองขี้เลือด หมู่ที่ 4	เพื่อพัฒนาคุณภาพชีวิตของประชาชนให้มีไฟฟ้าส่องสว่างในเวลาากลางคืน	ระยะทาง 140 ม.	80,000	-	-	-	-	จำนวนประชาชนที่ได้รับประโยชน์	ประชาชนได้รับความสะดวก ปลอดภัย ในการสัญจรช่วง เวลาากลางคืน	แผนพัฒนา หมู่บ้าน	กองช่าง
3	ขยายเขตไฟฟ้าถนนสาธารณะ สายป่าม่วง หมู่ที่ 5 (ต่อเนื่องของเดิม)	เพื่อพัฒนาคุณภาพชีวิตของประชาชนให้มีไฟฟ้าส่องสว่างในเวลาากลางคืน	ระยะทาง 135 ม.	80,000	-	-	-	-	จำนวนประชาชนที่ได้รับประโยชน์	ประชาชนได้รับความสะดวก ปลอดภัย ในการสัญจรช่วง เวลาากลางคืน	แผนพัฒนา หมู่บ้าน	กองช่าง

ที่	โครงการ	วัตถุประสงค์	เป้าหมาย (ผลผลิตโครงการ)	งบประมาณ					ตัวชี้วัด (KPI)	ผลที่คาดว่าจะได้รับ	ที่มาของ โครงการ	หน่วยงาน รับผิดชอบหลัก
				2566 (บาท)	2567 (บาท)	2568 (บาท)	2569 (บาท)	2570 (บาท)				
4	ขยายเขตไฟฟ้าถนนสาธารณะ ลำเหมืองเสียน้ำ หมู่ที่ 7	เพื่อพัฒนาคุณภาพ ชีวิตของประชาชน ให้มีไฟฟ้าส่องสว่าง ในเวลากลางคืน	ระยะทาง 540 ม.	200,000	200,000	200,000	-	-	จำนวนประชาชน ที่ได้รับประโยชน์	ประชาชนได้รับความ สะดวก ปลอดภัย ในการสัญจรช่วง เวลากลางคืน	แผนพัฒนา หมู่บ้าน	กองช่าง
5	ขยายเขตไฟฟ้าถนนสาธารณะ ซอยกุ่มบี้ ตั้งแต่บ่อปลาถึง ลำเหมืองลิเก หมู่ที่ 10	เพื่อพัฒนาคุณภาพ ชีวิตของประชาชน ให้มีไฟฟ้าส่องสว่าง ในเวลากลางคืน	ระยะทาง 550 ม.	200,000	200,000	200,000	200,000	200,000	จำนวนประชาชน ที่ได้รับประโยชน์	ประชาชนได้รับความ สะดวก ปลอดภัย ในการสัญจรช่วง เวลากลางคืน	แผนพัฒนา หมู่บ้าน	กองช่าง
6	ขยายเขตไฟฟ้าถนนสาธารณะ บริเวณบ้านนายผัด ลาพิงค์ หมู่ที่ 8	เพื่อพัฒนาคุณภาพ ชีวิตของประชาชน ให้มีไฟฟ้าส่องสว่าง ในเวลากลางคืน	ระยะทาง 580 ม.	300,000	-	-	-	-	จำนวนประชาชน ที่ได้รับประโยชน์	ประชาชนได้รับความ สะดวก ปลอดภัย ในการสัญจรช่วง เวลากลางคืน	แผนพัฒนา หมู่บ้าน	กองช่าง
7	ขยายเขตไฟฟ้าถนนสาธารณะ ซอย 3 หมู่ที่ 9	เพื่อพัฒนาคุณภาพ ชีวิตของประชาชน ให้มีไฟฟ้าส่องสว่าง ในเวลากลางคืน	ระยะทาง 285 ม.	200,000	-	-	-	-	จำนวนประชาชน ที่ได้รับประโยชน์	ประชาชนได้รับความ สะดวก ปลอดภัย ในการสัญจรช่วง เวลากลางคืน	แผนพัฒนา หมู่บ้าน	กองช่าง

ที่	โครงการ	วัตถุประสงค์	เป้าหมาย (ผลผลิตโครงการ)	งบประมาณ					ตัวชี้วัด (KPI)	ผลที่คาดว่าจะได้รับ	ที่มาของ โครงการ	หน่วยงาน รับผิดชอบหลัก
				2566 (บาท)	2567 (บาท)	2568 (บาท)	2569 (บาท)	2570 (บาท)				
8	การปรับปรุงและพัฒนาระบบไฟฟ้าภายในเขตเทศบาลตำบลริมปิง	เพื่อพัฒนาคุณภาพชีวิตของประชาชนให้มีไฟฟ้าส่องสว่างในเวลากลางคืน	10 หมู่บ้าน ในเขต ทต.ริมปิง	500,000	500,000	500,000	500,000	500,000	จำนวนประชาชนที่ได้รับประโยชน์	ประชาชนได้รับความสะดวก ปลอดภัย ในการสัญจรช่วงเวลากลางคืน	แผนพัฒนา หมู่บ้าน	กองช่าง
9	ขยายเขตระบบประปาหมู่บ้าน หมู่ที่ 1	เพื่อให้ประชาชนมีน้ำสำหรับอุปโภคบริโภคอย่างเพียงพอ	ประปา หมู่ที่ 1	200,000	200,000	200,000	200,000	200,000	จำนวนประชาชนที่ได้รับประโยชน์	ประชาชนมีน้ำสำหรับอุปโภคบริโภคอย่างเพียงพอ	แผนพัฒนา หมู่บ้าน	กองช่าง
10	ขยายเขตระบบประปาหมู่บ้าน หมู่ที่ 2	เพื่อให้ประชาชนมีน้ำสำหรับอุปโภคบริโภคอย่างเพียงพอ	ประปา หมู่ที่ 2	200,000	200,000	200,000	200,000	200,000	จำนวนประชาชนที่ได้รับประโยชน์	ประชาชนมีน้ำสำหรับอุปโภคบริโภคอย่างเพียงพอ	แผนพัฒนา หมู่บ้าน	กองช่าง
11	ขยายเขตระบบประปาหมู่บ้าน หมู่ที่ 3	เพื่อให้ประชาชนมีน้ำสำหรับอุปโภคบริโภคอย่างเพียงพอ	ประปา หมู่ที่ 3	200,000	200,000	200,000	200,000	200,000	จำนวนประชาชนที่ได้รับประโยชน์	ประชาชนมีน้ำสำหรับอุปโภคบริโภคอย่างเพียงพอ	แผนพัฒนา หมู่บ้าน	กองช่าง
12	ขยายเขตระบบประปาหมู่บ้าน หมู่ที่ 4	เพื่อให้ประชาชนมีน้ำสำหรับอุปโภคบริโภคอย่างเพียงพอ	ประปา หมู่ที่ 4	200,000	200,000	200,000	200,000	200,000	จำนวนประชาชนที่ได้รับประโยชน์	ประชาชนมีน้ำสำหรับอุปโภคบริโภคอย่างเพียงพอ	แผนพัฒนา หมู่บ้าน	กองช่าง

ที่	โครงการ	วัตถุประสงค์	เป้าหมาย (ผลผลิตโครงการ)	งบประมาณ					ตัวชี้วัด (KPI)	ผลที่คาดว่าจะได้รับ	ที่มาของ โครงการ	หน่วยงาน รับผิดชอบหลัก
				2566 (บาท)	2567 (บาท)	2568 (บาท)	2569 (บาท)	2570 (บาท)				
13	ขยายเขตระบบประปาหมู่บ้าน หมู่ที่ 5	เพื่อให้ประชาชน มีน้ำสำหรับอุปโภค บริโภคอย่างเพียงพอ	ประปา หมู่ที่ 5	200,000	200,000	200,000	200,000	200,000	จำนวนประชาชน ที่ได้รับประโยชน์	ประชาชนมีน้ำสำหรับ อุปโภคบริโภคอย่าง เพียงพอ	แผนพัฒนา หมู่บ้าน	กองช่าง
14	ขยายเขตระบบประปาหมู่บ้าน หมู่ที่ 6	เพื่อให้ประชาชน มีน้ำสำหรับอุปโภค บริโภคอย่างเพียงพอ	ประปา หมู่ที่ 6	200,000	200,000	200,000	200,000	200,000	จำนวนประชาชน ที่ได้รับประโยชน์	ประชาชนมีน้ำสำหรับ อุปโภคบริโภคอย่าง เพียงพอ	แผนพัฒนา หมู่บ้าน	กองช่าง
15	ขยายเขตระบบประปาหมู่บ้าน หมู่ที่ 7	เพื่อให้ประชาชน มีน้ำสำหรับอุปโภค บริโภคอย่างเพียงพอ	ประปา หมู่ที่ 7	200,000	200,000	200,000	200,000	200,000	จำนวนประชาชน ที่ได้รับประโยชน์	ประชาชนมีน้ำสำหรับ อุปโภคบริโภคอย่าง เพียงพอ	แผนพัฒนา หมู่บ้าน	กองช่าง
16	ขยายเขตระบบประปาหมู่บ้าน หมู่ที่ 8	เพื่อให้ประชาชน มีน้ำสำหรับอุปโภค บริโภคอย่างเพียงพอ	ประปา หมู่ที่ 8	200,000	200,000	200,000	200,000	200,000	จำนวนประชาชน ที่ได้รับประโยชน์	ประชาชนมีน้ำสำหรับ อุปโภคบริโภคอย่าง เพียงพอ	แผนพัฒนา หมู่บ้าน	กองช่าง
17	ขยายเขตระบบประปาหมู่บ้าน หมู่ที่ 9	เพื่อให้ประชาชน มีน้ำสำหรับอุปโภค บริโภคอย่างเพียงพอ	ประปา หมู่ที่ 9	200,000	200,000	200,000	200,000	200,000	จำนวนประชาชน ที่ได้รับประโยชน์	ประชาชนมีน้ำสำหรับ อุปโภคบริโภคอย่าง เพียงพอ	แผนพัฒนา หมู่บ้าน	กองช่าง

ที่	โครงการ	วัตถุประสงค์	เป้าหมาย (ผลผลิตโครงการ)	งบประมาณ					ตัวชี้วัด (KPI)	ผลที่คาดว่าจะได้รับ	ที่มาของ โครงการ	หน่วยงาน รับผิดชอบหลัก
				2566 (บาท)	2567 (บาท)	2568 (บาท)	2569 (บาท)	2570 (บาท)				
18	ขยายเขตระบบประปาหมู่บ้าน หมู่ที่ 10	เพื่อให้ประชาชน มีน้ำสำหรับอุปโภค บริโภคอย่างเพียงพอ	ประปา หมู่ที่ 10	200,000	200,000	200,000	200,000	200,000	จำนวนประชาชน ที่ได้รับประโยชน์	ประชาชนมีน้ำสำหรับ อุปโภคบริโภคอย่าง เพียงพอ	แผนพัฒนา หมู่บ้าน	กองช่าง
19	ก่อสร้างโรงสูบน้ำ หมู่ที่ 2	เพื่อให้ประชาชน มีน้ำสำหรับอุปโภค บริโภคอย่างเพียงพอ	โรงสูบน้ำ 1 แห่ง	400,000	400,000	400,000	400,000	400,000	จำนวนประชาชน ที่ได้รับประโยชน์	ประชาชนมีน้ำสำหรับ อุปโภคบริโภคอย่าง เพียงพอ	แผนพัฒนา หมู่บ้าน	กองช่าง
รวม 19 โครงการ		-	-	3,960,000	3,420,000	3,300,000	3,100,000	3,100,000	-	-		-

ยุทธศาสตร์ที่ 1 การพัฒนาด้านโครงสร้างพื้นฐาน สาธารณูปโภค สาธารณูปการ

แนวทางการพัฒนา 4. ปรับปรุง พัฒนา และจัดหาแหล่งน้ำ

แผนงานอุตสาหกรรมและการโยธา

ที่	โครงการ	วัตถุประสงค์	เป้าหมาย (ผลผลิตโครงการ)	งบประมาณ					ตัวชี้วัด (KPI)	ผลที่คาดว่าจะได้รับ	ที่มาของ โครงการ	หน่วยงาน รับผิดชอบหลัก
				2566 (บาท)	2567 (บาท)	2568 (บาท)	2569 (บาท)	2570 (บาท)				
1	ก่อสร้างฝายน้ำล้นลำเหมืองชลประทาน หมู่ที่ 1 บ้านป่าแก ตำบลริมปิง	เพื่อให้เกษตรกรมีน้ำใช้สำหรับทำการเกษตรและป้องกันปัญหาน้ำท่วม	ระยะทาง 5 เมตร	-	-	-	-	300,000	ฝายน้ำล้นที่ได้มาตรฐาน	เกษตรกรมีน้ำสำหรับทำการเกษตรและไม่เกิดปัญหาน้ำท่วม	แผนพัฒนาหมู่บ้าน	กองช่าง
2	ก่อสร้างดาดลำเหมืองคอนกรีตเสริมเหล็ก ลำเหมืองชลประทานซอย 2 หมู่ที่ 2 บ้านร่องภาค ตำบลริมปิง	เพื่อให้เกษตรกรมีน้ำใช้ในการเกษตรอย่างเพียงพอ	กว้าง 6 เมตร ยาว 1,130 เมตร	9,500,000	9,500,000	9,500,000	9,500,000	9,500,000	จำนวนประชาชนที่ได้รับประโยชน์	เกษตรกรมีน้ำสำหรับทำการเกษตรอย่างเพียงพอ	แผนพัฒนาหมู่บ้าน	กองช่าง
3	ก่อสร้างดาดลำเหมืองคอนกรีตเสริมเหล็ก ลำเหมืองใหม่ หมู่ที่ 3 บ้านฮ่องแล้ง ตำบลริมปิง	เพื่อให้เกษตรกรมีน้ำใช้ในการเกษตรอย่างเพียงพอ	กว้าง 6 เมตร ยาว 1,240 เมตร	9,300,000	9,300,000	9,300,000	9,300,000	9,300,000	จำนวนประชาชนที่ได้รับประโยชน์	เกษตรกรมีน้ำสำหรับทำการเกษตรอย่างเพียงพอ	แผนพัฒนาหมู่บ้าน	กองช่าง

ที่	โครงการ	วัตถุประสงค์	เป้าหมาย (ผลผลิตโครงการ)	งบประมาณ					ตัวชี้วัด (KPI)	ผลที่คาดว่าจะได้รับ	ที่มาของ โครงการ	หน่วยงาน รับผิดชอบหลัก
				2566 (บาท)	2567 (บาท)	2568 (บาท)	2569 (บาท)	2570 (บาท)				
4	ก่อสร้างตลาดลำเหมืองคอนกรีตเสริมเหล็ก ลำเหมืองสาธารณะ (ต่อเนื่องของเดิม) หมู่ที่ 4 บ้านศรีบังวัน ตำบลริมปิง	เพื่อให้เกษตรกรมีน้ำใช้ในการเกษตรอย่างเพียงพอ	กว้าง 4 เมตร ยาว 100 เมตร	-	-	750,000	-	-	จำนวนประชาชนที่ได้รับประโยชน์	เกษตรกรมีน้ำสำหรับทำการเกษตรอย่างเพียงพอ	แผนพัฒนาหมู่บ้าน	กองช่าง
5	ก่อสร้างตลาดลำเหมืองคอนกรีตเสริมเหล็ก ลำเหมืองสาธารณะ (ต่อเนื่องของเดิม) หมู่ที่ 5	เพื่อให้เกษตรกรมีน้ำใช้ในการเกษตรอย่างเพียงพอ	กว้าง 4 เมตร ยาว 458 เมตร	700,000	700,000	700,000	700,000	700,000	จำนวนประชาชนที่ได้รับประโยชน์	เกษตรกรมีน้ำสำหรับทำการเกษตรอย่างเพียงพอ	แผนพัฒนาหมู่บ้าน	กองช่าง
6	ก่อสร้างตลาดลำเหมืองสาธารณะสายข้างวัดป่ายาง หมู่ที่ 8	เพื่อให้เกษตรกรมีน้ำใช้ในการเกษตรอย่างเพียงพอ	กว้าง 3 เมตร ยาว 351 เมตร ลึก 1.20 เมตร	-	-	-	-	2,500,000	จำนวนประชาชนที่ได้รับประโยชน์	เกษตรกรมีน้ำสำหรับทำการเกษตรอย่างเพียงพอ	แผนพัฒนาหมู่บ้าน	กองช่าง
7	ก่อสร้างประตูระบายน้ำเหล็กฝายหมู่ที่ 10 (เหมืองไล่ไก่ เลียบลำเหมืองแม่แกบก้อง)	เพื่อป้องกันปัญหาน้ำท่วมขัง และสามารถเก็บกักน้ำเพื่อใช้ในฤดูแล้งได้	ประตูระบายน้ำ กว้าง 1.19 ม. ลึก 1.4 ม.	130,000	130,000	130,000	130,000	130,000	จำนวนประชาชนที่ได้รับประโยชน์	น้ำไม่ท่วมขังและมีเพียงพอสำหรับใช้ในฤดูแล้ง	แผนพัฒนาหมู่บ้าน	กองช่าง
รวม 7 โครงการ		-	-	19,630,000	19,630,000	20,380,000	19,630,000	22,430,000	-	-		-

รายละเอียดโครงการพัฒนา
แผนพัฒนาท้องถิ่น (พ.ศ. 2566 - 2570)
สำหรับ โครงการที่เกี่วข้องขององค์กรปกครองส่วนท้องถิ่นที่ใช้สำหรับการประสานแผนพัฒนาท้องถิ่น
เทศบาลตำบลลพบุรี อำเภอเมืองลพบุรี จังหวัดลพบุรี

ยุทธศาสตร์จังหวัดลพบุรีที่ 2 เมืองแห่งอุตสาหกรรม หัตถอุตสาหกรรม และเศรษฐกิจสร้างสรรค์

ยุทธศาสตร์การพัฒนาของ อปท. ในเขตจังหวัดลพบุรีที่ 2 เมืองแห่งนวัตกรรมการเกษตร อุตสาหกรรม และเศรษฐกิจสร้างสรรค์

ยุทธศาสตร์ที่ 1 การพัฒนาด้านโครงสร้างพื้นฐาน สาธารณูปโภค สาธารณูปการ

แนวทางการพัฒนา 1. ปรับปรุงและพัฒนาการใช้ประโยชน์ที่ดิน ที่สาธารณะในท้องถิ่น

แบบ ผ.02/2

แผนงานอุตสาหกรรมและการโยธา

ที่	โครงการ	วัตถุประสงค์	เป้าหมาย (ผลผลิตโครงการ)	งบประมาณ					ตัวชี้วัด (KPI)	ผลที่คาดว่าจะได้รับ	หน่วยงาน ที่จะขอ ประสาน
				2566 (บาท)	2567 (บาท)	2568 (บาท)	2569 (บาท)	2570 (บาท)			
1	ปรับปรุงภูมิทัศน์ คูบาศรีวิชัย ตำบลลพบุรี อำเภอเมือง จังหวัดลพบุรี	1.เพื่อปรับปรุงภูมิทัศน์ ให้เป็นการส่งเสริมต่อ การจัดกิจกรรมของ ประชาชนในการสักการะ คูบาศรีวิชัย 2.เพื่อสร้างพื้นที่พักผ่อน หย่อนใจให้กับประชาชน 3.เพื่อสร้างอัตลักษณ์ อันเป็นการส่งเสริมการ ท่องเที่ยวให้แก่เมือง ลพบุรี	- ลานกิจกรรม 1,584 ตร.ม. - ลานจอดรถ 1,050 ตร.ม. - ลานชมวิว 625ตร.ม. - ลานพักผ่อน 388 ม. - ทางเดิน 56 ตร.ม. - ถนน 795 ตร.ม. - โคมไฟส่องสว่าง 17ต้น - พื้นที่โครงการรวม 5,972 ตร.ม. (3.73 ไร่)	30,000,000	-	-	-	-	จำนวนพื้นที่ ที่ได้รับการพัฒนา	1.ได้ปรับปรุงภูมิทัศน์ และส่งเสริมการจัด กิจกรรมของประชาชน ในการสักการะคูบา ศรีวิชัย 2.มีพื้นที่พักผ่อนหย่อนใจ ให้กับประชาชน 3.มีอัตลักษณ์ส่งเสริม การท่องเที่ยวให้แก่ เมืองลพบุรี	กรมโยธาธิการ และผังเมือง
รวม 1 โครงการ				30,000,000	-	-	-	-	-		

ยุทธศาสตร์ที่ 1 การพัฒนาด้านโครงสร้างพื้นฐาน สาธารณูปโภค สาธารณูปการ

แนวทางการพัฒนาที่ 2. ปรับปรุงและพัฒนาสาธารณูปโภค สาธารณูปการ ถนน สะพาน ทางเท้า ทางระบายน้ำ

แผนงานอุตสาหกรรมและการโยธา

ที่	โครงการ	วัตถุประสงค์	เป้าหมาย (ผลผลิตโครงการ)	งบประมาณ					ตัวชี้วัด (KPI)	ผลที่คาดว่าจะได้รับ	หน่วยงาน ที่จะขอ ประสาน ประสาน
				2566 (บาท)	2567 (บาท)	2568 (บาท)	2569 (บาท)	2570 (บาท)			
1	ก่อสร้างถนนคอนกรีตเสริมเหล็ก รห้สทางหลวงท้องถิ่น ลพ.ถ.24007 ถนนสาธารณะเลียบลำเหมือง แม่แกบก้อง หมู่ที่ 7 - 8 ต.ริมปิง อ.เมืองลำพูน จ.ลำพูน	1.เพื่อพัฒนาเส้นทาง คมนาคมให้ได้มาตรฐาน 2.เพื่อให้ประชาชนใช้ สัญจรได้อย่างสะดวก	ผิวทางคอนกรีต ขนาดกว้าง 4 ม. ยาว 1,593 ม. หนา 0.15 ม. หรือ มีพื้นที่ไม่น้อยกว่า 6,372 ตร.ม.	3,587,000	3,587,000	3,587,000	3,587,000	3,587,000	ร้อยละของ ระยะทาง ของถนนที่ได้ มาตรฐาน	1.เส้นทางคมนาคม มีมาตรฐาน 2.ประชาชนมีความ สะดวกในการสัญจร	อบจ.ลำพูน , กรมส่งเสริม การปกครอง ท้องถิ่น
2	ปรับปรุงผิวจราจรด้วยแอสฟัลท์ติก คอนกรีต รห้สทางหลวงท้องถิ่น ลพ.ถ.24005 ถนนสาธารณะ เลียบลำเหมืองปู้ไ้ต หมู่ที่ 7 - 8 ต.ริมปิง อ.เมืองลำพูน จ.ลำพูน	1.เพื่อพัฒนาเส้นทาง คมนาคมให้ได้มาตรฐาน 2.เพื่อให้ประชาชนใช้ สัญจรได้อย่างสะดวก	ผิวทางลาดยาง ขนาดกว้าง 4 ม. ยาว 2,350 ม. หนา 0.05 ม. หรือมี มีพื้นที่ไม่น้อยกว่า 9,400 ตร.ม.	3,845,000	3,845,000	3,845,000	3,845,000	3,845,000	ร้อยละของ ระยะทาง ของถนนที่ได้ มาตรฐาน	1.เส้นทางคมนาคม มีมาตรฐาน 2.ประชาชนมีความ สะดวกในการสัญจร	กรมส่งเสริม การปกครอง ท้องถิ่น

ที่	โครงการ	วัตถุประสงค์	เป้าหมาย (ผลผลิตโครงการ)	งบประมาณ					ตัวชี้วัด (KPI)	ผลที่คาดว่าจะได้รับ	หน่วยงาน ที่จะขอ ประสาน
				2566 (บาท)	2567 (บาท)	2568 (บาท)	2569 (บาท)	2570 (บาท)			
3	ก่อสร้างถนนคอนกรีตเสริมเหล็ก ถนนเลียบลำเหมืองท่า ซอย 2 (บ้านเกาะ) หมู่ที่ 7 เชื่อมหมู่ที่ 9 ต.ริมปิง อ.เมืองลำพูน จ.ลำพูน	1.เพื่อพัฒนาเส้นทาง คมนาคมให้ได้มาตรฐาน 2.เพื่อให้ประชาชนใช้ สัญจรได้อย่างสะดวก	ผิวทางคอนกรีต ขนาดกว้าง 4.00 ม. ยาว 1,317.00 ม. หนา 0.15 ม. หรือมี พื้นที่ไม่น้อยกว่า 5,268 ตร.ม.	2,000,000	2,000,000	2,000,000	2,000,000	2,000,000	ร้อยละของ ระยะทาง ของถนนที่ได้ มาตรฐาน	1.เส้นทางคมนาคม มีมาตรฐาน 2.ประชาชนมีความ สะดวกในการสัญจร	อำเภอเมือง ลำพูน
4	ก่อสร้างถนนคอนกรีตเสริมเหล็ก รหัทสทางหลวงท้องถิ่น ลพ.ถ.24002 ถนนเลียบลำเหมืองแม่แกบก้อง หมู่ที่ 8 ต.ริมปิง อ.เมืองลำพูน จ.ลำพูน	1.เพื่อพัฒนาเส้นทาง คมนาคมให้ได้มาตรฐาน 2.เพื่อให้ประชาชนใช้ สัญจรได้อย่างสะดวก	ผิวทางคอนกรีต กว้าง 4 เมตร ยาว 945 เมตร หนา 0.15 เมตร หรือมีพื้นที่ ไม่น้อยกว่า 3,780 ตร.ม.	2,139,000	2,139,000	2,139,000	2,139,000	2,139,000	ร้อยละของ ระยะทาง ของถนนที่ได้ มาตรฐาน	1.เส้นทางคมนาคม มีมาตรฐาน 2.ประชาชนมีความ สะดวกในการสัญจร	กรมส่งเสริม การปกครอง ท้องถิ่น

ที่	โครงการ	วัตถุประสงค์	เป้าหมาย (ผลผลิตโครงการ)	งบประมาณ					ตัวชี้วัด (KPI)	ผลที่คาดว่าจะได้รับ	หน่วยงาน ที่จะขอ ประสาน
				2566 (บาท)	2567 (บาท)	2568 (บาท)	2569 (บาท)	2570 (บาท)			
5	ก่อสร้างถนนคอนกรีตเสริมเหล็ก ถนนเลียบลำเหมืองแม่แกบก้อง หมู่ที่ 9 ต.ริมปิง อ.เมืองลำพูน จ.ลำพูน	1.เพื่อพัฒนาเส้นทาง คมนาคมให้ได้มาตรฐาน 2.เพื่อให้ประชาชนใช้ สัญจรได้อย่างสะดวก	ผิวทางคอนกรีต -ช่วงที่ 1 กว้าง 4 เมตร ยาว 945 เมตร -ช่วงที่ 2 กว้าง 3.50 เมตร ยาว 499 เมตร หนา 1.50 เมตร หรือมีพื้นที่รวม ไม่น้อยกว่า 5,526 เมตร	5,526,000	5,526,000	5,526,000	5,526,000	5,526,000	ร้อยละของ ระยะทาง ของถนนที่ได้ มาตรฐาน	1.เส้นทางคมนาคม มีมาตรฐาน 2.ประชาชนมีความ สะดวกในการสัญจร	อบจ.ลำพูน
6	ก่อสร้างสะพานคอนกรีตเสริมเหล็ก ข้ามลำเหมืองฮ่องจา หมู่ที่ 2 บ้านร่องกาศ ต.ริมปิง เข้มตำบล ประตูป่า อ.เมืองลำพูน จ.ลำพูน	เพื่อขยายเส้นทางจราจร และประชาชนได้รับ ความสะดวก ปลอดภัย ในการสัญจร	สะพาน คสล. ขนาดกว้าง 5.00 ม. ยาว 11.50 ม.	1,500,000	1,500,000	1,500,000	1,500,000	1,500,000	สะพาน คสล. ขนาดมาตรฐาน จำนวน 1 แห่ง	เส้นทางจราจรกว้างขึ้น ประชาชนสัญจรสะดวก ปลอดภัย	อบจ.ลำพูน

ที่	โครงการ	วัตถุประสงค์	เป้าหมาย (ผลผลิตโครงการ)	งบประมาณ					ตัวชี้วัด (KPI)	ผลที่คาดว่าจะได้รับ	หน่วยงาน ที่จะขอ ประสาน
				2566 (บาท)	2567 (บาท)	2568 (บาท)	2569 (บาท)	2570 (บาท)			
7	ปรับปรุงผิวจราจรด้วยแอสฟัลท์ติกคอนกรีต ถนนสายอนุสาวรีย์ครูบาศรีวิชัย หมู่ที่ 1 บ้านป่าแก ตำบลริมปิง	1.เพื่อพัฒนาเส้นทางคมนาคมให้ได้มาตรฐาน 2.เพื่อให้ประชาชนใช้สัญจรได้อย่างสะดวก	ผิวทางลาดยาง กว้าง 4 เมตร ยาว 2,208 เมตร	5,300,000	5,300,000	5,300,000	5,300,000	5,300,000	ร้อยละของระยะทางของถนนที่ได้มาตรฐาน	1.เส้นทางคมนาคมมีมาตรฐาน 2.ประชาชนมีความสะดวกในการสัญจร	อำเภอเมืองลำพูน
8	ปรับปรุงผิวจราจรแอสฟัลท์ติกคอนกรีตสายทางบ้านสันริมปิง หมู่ที่ 6 ต.ริมปิง เชื่อมบ้านต้นแงะ หมู่ที่ 9 ต.ประตูป่า อ.เมืองลำพูน จ.ลำพูน	1.เพื่อพัฒนาเส้นทางคมนาคมให้ได้มาตรฐาน 2.เพื่อให้ประชาชนใช้สัญจรได้อย่างสะดวก	ผิวทางลาดยาง ขนาดกว้าง 5 - 6 ม. ยาว 2,069 ม. หนา 0.05 ม. หรือมีพื้นที่ไม่น้อยกว่า 10,540 ตร.ม.	-	-	-	-	3,689,000	ร้อยละของระยะทางของถนนที่ได้มาตรฐาน	1.เส้นทางคมนาคมมีมาตรฐาน 2.ประชาชนมีความสะดวกในการสัญจร	อบจ.ลำพูน
9	ก่อสร้างถนนคอนกรีตเสริมเหล็ก รหัสทางหลวงท้องถิ่น ลพ.ถ.24011 ถนนสายบ้านสบปะเชื่อมตำบลต้นธง (โกดังลำไย) หมู่ที่ 9 ต.ริมปิง อ.เมืองลำพูน จ.ลำพูน	1.เพื่อพัฒนาเส้นทางคมนาคมให้ได้มาตรฐาน 2.เพื่อให้ประชาชนใช้สัญจรได้อย่างสะดวก	ผิวทางคอนกรีต กว้าง 3.50 เมตร ยาว 609 เมตร หนา 0.15 เมตร หรือมีพื้นที่ไม่น้อยกว่า 2,131.50 เมตร	1,165,000	1,165,000	1,165,000	1,165,000	1,165,000	ร้อยละของระยะทางของถนนที่ได้มาตรฐาน	1.เส้นทางคมนาคมมีมาตรฐาน 2.ประชาชนมีความสะดวกในการสัญจร	กรมส่งเสริมการปกครองท้องถิ่น
10	ปรับปรุงถนนคอนกรีตเสริมเหล็กคอนกรีต ถนนซอย 6 หมู่ที่ 10 บ้านกลางทุ่ง ตำบลริมปิง	1.เพื่อพัฒนาเส้นทางคมนาคมให้ได้มาตรฐาน 2.เพื่อให้ประชาชนใช้สัญจรได้อย่างสะดวก	ผิวทางลาดยาง กว้าง 4 เมตร ยาว 2,208 เมตร	5,300,000	5,300,000	5,300,000	5,300,000	5,300,000	ร้อยละของระยะทางของถนนที่ได้มาตรฐาน	1.เส้นทางคมนาคมมีมาตรฐาน 2.ประชาชนมีความสะดวกในการสัญจร	

ที่	โครงการ	วัตถุประสงค์	เป้าหมาย (ผลผลิตโครงการ)	งบประมาณ					ตัวชี้วัด (KPI)	ผลที่คาดว่าจะได้รับ	หน่วยงาน ที่จะขอ ประสาน
				2566 (บาท)	2567 (บาท)	2568 (บาท)	2569 (บาท)	2570 (บาท)			
11	ก่อสร้างถนนคอนกรีตเสริมเหล็ก ถนนสาธารณะซอยข้างเรือนจำ จังหวัดลำพูน	1.เพื่อพัฒนาเส้นทาง คมนาคมให้ได้มาตรฐาน 2.เพื่อให้ประชาชนใช้ สัญจรได้อย่างสะดวก	ผิวทางคอนกรีต กว้าง 4 เมตร ยาว 1,500 เมตร	3,600,000	3,600,000	3,600,000	3,600,000	3,600,000	ร้อยละของ ระยะทาง ของถนนที่ได้ มาตรฐาน	1.เส้นทางคมนาคม มีมาตรฐาน 2.ประชาชนมีความ สะดวกในการสัญจร	อำเภอเมือง ลำพูน
12	ปรับปรุงสะพานเชื่อมทางเดิน ฮองจา หมู่ที่ 2 บ้านร่องภาค ตำบลริมปิง	เพื่อป้องกันอุบัติเหตุ จากการสัญจร	กว้าง 5 เมตร ยาว 11 เมตร	1,500,000	1,500,000	1,500,000	1,500,000	1,500,000	สะพานที่ได้ มาตรฐาน	อุบัติเหตุจากการ สัญจรลดลง	อำเภอเมือง ลำพูน
13	ปรับปรุงผิวจราจรด้วยแอสฟัลท์ติก คอนกรีต รหัสทางหลวงท้องถิ่น ลพ.ถ.24006 ถนนสุขเมธประชา สามัคคี หมู่ที่ 8 ต.ริมปิง อ.เมือง ลำพูน จ.ลำพูน	1.เพื่อพัฒนาเส้นทาง คมนาคมให้ได้มาตรฐาน 2.เพื่อให้ประชาชนใช้ สัญจรได้อย่างสะดวก	ผิวทางลาดยาง - ช่วงที่ 1 กว้าง 4 ม. ยาว 1,212 ม. หนา 0.05 ม. หรือ มีพื้นที่ไม่น้อยกว่า 4,848 ตร.ม. - ช่วงที่ 2 กว้าง 5 ม. ยาว 50 ม. หนา 0.05 ม. หรือ มีพื้นที่ไม่น้อยกว่า 250 ตร.ม. หรือมี พื้นที่ปูแอสฟัลท์ติก คอนกรีตไม่น้อยกว่า 5,098 ตร.ม.	2,084,000	2,084,000	2,084,000	2,084,000	2,084,000	ร้อยละของ ระยะทาง ของถนนที่ได้ มาตรฐาน	1.เส้นทางคมนาคม มีมาตรฐาน 2.ประชาชนมีความ สะดวกในการสัญจร	อบจ.ลำพูน , กรมส่งเสริม การปกครอง ท้องถิ่น

ที่	โครงการ	วัตถุประสงค์	เป้าหมาย (ผลผลิตโครงการ)	งบประมาณ					ตัวชี้วัด (KPI)	ผลที่คาดว่าจะได้รับ	หน่วยงาน ที่จะขอ ประสาน
				2566 (บาท)	2567 (บาท)	2568 (บาท)	2569 (บาท)	2570 (บาท)			
14	ปรับปรุงซ่อมแซมเสริมผิวจราจร แอสฟัลท์คอนกรีต (Over Lay) ถนนเลียบลำเหมืองทางด้านทิศใต้ วัดสบปะ หมู่ที่ 9 ต.ริมปิง เชื่อม หมู่ที่ 8 บ้านใหม่สันมะนะ ต.ต้นธง อ.เมืองลำพูน จ.ลำพูน	1.เพื่อพัฒนาเส้นทาง คมนาคมให้ได้มาตรฐาน 2.เพื่อให้ประชาชนใช้ สัญจรได้อย่างสะดวก	ซ่อมผิวจราจร โดยวิธี Pavement In-Place Recycling - ช่วงที่ 1 กว้าง 5 ม. ยาว 243 ม. หรือมี พื้นที่ไม่น้อยกว่า 1,215 ตร.ม. - ช่วงที่ 2 กว้าง 5 ม. ยาว 192 ม. หรือมี พื้นที่ไม่น้อยกว่า 960 ตร.ม. ซ่อมผิวจราจร โดยวิธี Overlay - ช่วงที่ 1 กว้าง 5 ม. ยาว 41 ม. หรือมี พื้นที่ไม่น้อยกว่า 205 ตร.ม. - ช่วงที่ 2 กว้าง 4 ม. ยาว 187 ม. หรือมี พื้นที่ไม่น้อยกว่า 748 ตร.ม. ความยาวรวม 663 ม. หรือมีพื้นที่ ไม่น้อยกว่า 3,128 ตร.ม.	-	-	-	-	1,410,000	ร้อยละของ ระยะทาง ของถนนที่ได้ มาตรฐาน	1.เส้นทางคมนาคม มีมาตรฐาน 2.ประชาชนมีความ สะดวกในการสัญจร	อบจ.ลำพูน

ที่	โครงการ	วัตถุประสงค์	เป้าหมาย (ผลผลิตโครงการ)	งบประมาณ					ตัวชี้วัด (KPI)	ผลที่คาดว่าจะได้รับ	หน่วยงาน ที่จะขอ ประสาน
				2566 (บาท)	2567 (บาท)	2568 (บาท)	2569 (บาท)	2570 (บาท)			
15	ปรับปรุงผิวจราจรด้วยแอสฟัลต์ติกคอนกรีต รหัสทางหลวงท้องถิ่น ลพ.ถ.24004 ถนนเลียบลำเหมืองแม่แกบก้อง หมู่ที่ 4,5,6 ต.ริมปิง อ.เมืองลำพูน จ.ลำพูน	1.เพื่อพัฒนาเส้นทางคมนาคมให้ได้มาตรฐาน 2.เพื่อให้ประชาชนใช้สัญจรได้อย่างสะดวก	ผิวทางลาดยาง ขนาดกว้าง 4 ม. ยาว 1,995 ม. หนา 0.05 ม. หรือมีพื้นที่ไม่น้อยกว่า 7,980 ตรม.	3,264,000	3,264,000	3,264,000	3,264,000	3,264,000	ร้อยละของระยะทางของถนนที่ได้มาตรฐาน	1.เส้นทางคมนาคมมีมาตรฐาน 2.ประชาชนมีความสะดวกในการสัญจร	อบจ.ลำพูน , กรมส่งเสริมการปกครองท้องถิ่น
16	ปรับปรุงถนนคอนกรีตเสริมเหล็กด้วยแอสฟัลต์คอนกรีต ถนนสุขเมธประชาสามัคคี หมู่ที่ 8 บ้านป่ายาง หมู่ที่ 10 บ้านกลางทุ่ง ต.ริมปิง เชื่อมหมู่ที่ 7 บ้านจักรคำกิบุข ต.ต้นธง อ.เมืองลำพูน จ.ลำพูน	1.เพื่อพัฒนาเส้นทางคมนาคมให้ได้มาตรฐาน 2.เพื่อให้ประชาชนใช้สัญจรได้อย่างสะดวก	ผิวทางลาดยาง - ช่วงที่ 1 กว้าง 4 ม. ยาว 1,215 ม หนา 0.05 ม. - ช่วงที่ 2 กว้าง 5 ม. ยาว 51 ม หนา 0.05 ม. หรือมีพื้นที่รวมไม่น้อยกว่า 5,115 ตร.ม.	-	1,820,000	-	-	-	ร้อยละของระยะทางของถนนที่ได้มาตรฐาน	1.เส้นทางคมนาคมมีมาตรฐาน 2.ประชาชนมีความสะดวกในการสัญจร	อบจ.ลำพูน

ที่	โครงการ	วัตถุประสงค์	เป้าหมาย (ผลผลิตโครงการ)	งบประมาณ					ตัวชี้วัด (KPI)	ผลที่คาดว่าจะได้รับ	หน่วยงาน ที่จะขอ ประสาน
				2566 (บาท)	2567 (บาท)	2568 (บาท)	2569 (บาท)	2570 (บาท)			
17	ปรับปรุงซ่อมแซมเสริมผิวจราจร แอสฟัลท์คอนกรีต (Over Lay) ถนนเลียบลำเหมืองแม่แกบก้อง หมู่ที่ 4 บ้านศรีบังวัน - หมู่ที่ 6 บ้านสันริมปิง ต.ริมปิง เชื่อมหมู่ที่ 9 บ้านต้นแงะ ต.ประตูป่า อ.เมืองลำพูน จ.ลำพูน	1.เพื่อพัฒนาเส้นทาง คมนาคมให้ได้มาตรฐาน 2.เพื่อให้ประชาชนใช้ สัญจรได้อย่างสะดวก	ผิวทางลาดยาง กว้าง 4 ม. ยาว 1,426 ม หนา 0.05 ม. หรือมีพื้นที่ไม่น้อย กว่า 5,704 ตร.ม.	-	-	2,030,000	-	-	ร้อยละของ ระยะทาง ของถนนที่ได้ มาตรฐาน	1.เส้นทางคมนาคม มีมาตรฐาน 2.ประชาชนมีความ สะดวกในการสัญจร	อบจ.ลำพูน
18	ก่อสร้างถนนลูกรังบดอัดแน่น ถนนสาธารณะเลียบลำเหมืองลิเก หมู่ที่ 10 บ้านกลางทุ่ง ต.ริมปิง เชื่อมหมู่ที่ 11 บ้านสันมหาพน ต.ต้นธง อ.เมืองลำพูน จ.ลำพูน	1.เพื่อพัฒนาเส้นทาง คมนาคมให้ได้มาตรฐาน 2.เพื่อให้ประชาชนใช้ สัญจรได้อย่างสะดวก	ผิวทางลูกรัง กว้าง 3 ม. ยาว 1,320 ม. หนา 0.20 ม. หรือมี พื้นที่ไม่น้อยกว่า 3,960 ตร.ม.	-	-	-	413,000	-	ร้อยละของ ระยะทาง ของถนนที่ได้ มาตรฐาน	1.เส้นทางคมนาคม มีมาตรฐาน 2.ประชาชนมีความ สะดวกในการสัญจร	อบจ.ลำพูน
19	ก่อสร้างวางระบายน้ำรูปตัวยู ลำเหมืองสาธารณะด้านหลังเทศบาล ตำบลริมปิง หมู่ที่ 6 ต.ริมปิง อ.เมืองลำพูน จ.ลำพูน	1.เพื่อระบายน้ำ ป้องกัน ปัญหาน้ำท่วมขัง 2.เพื่อขยายถนนให้ ประชาชนใช้สัญจร	รางระบายน้ำรูปตัวยู ขนาดกว้าง 2.00 ม. ลึก 1.50 ม. ความยาว 612.00 ม.	6,120,000	6,120,000	6,120,000	6,120,000	6,120,000	รางระบายน้ำ ที่ได้มาตรฐาน	ในหมู่บ้านมีระบบ การระบายน้ำที่ดี น้ำไม่ท่วมขัง	อำเภอเมือง ลำพูน

ที่	โครงการ	วัตถุประสงค์	เป้าหมาย (ผลผลิตโครงการ)	งบประมาณ					ตัวชี้วัด (KPI)	ผลที่คาดว่าจะได้รับ	หน่วยงาน ที่จะขอ ประสาน
				2566 (บาท)	2567 (บาท)	2568 (บาท)	2569 (บาท)	2570 (บาท)			
20	ก่อสร้างวางระบายน้ำคอนกรีตเสริมเหล็ก สายทาง ลพ.ถ.10032 สายบ้านสันริมปัง-บ้านต้นแงะ (ถนนถ้ำไอนา) บริเวณบ้านเจดีย์ขาว หมู่ที่ 5, บ้านศรีบังวัน หมู่ที่ 4 ต.ริมปัง เชื่อมบ้านต้นแงะ หมู่ที่ 9 ต.ประตูป่า อ.เมืองลำพูน จ.ลำพูน	เพื่อให้มีระบบการระบายน้ำที่ดีในหมู่บ้าน ทำให้ไม่เกิดน้ำท่วมขัง	วางระบายน้ำ คสล. ตั้งแต่หมู่ที่ 4-5 กว้าง 0.30 ม. ความยาวรวม 950 ม. ลึกเฉลี่ย 0.50 ม.	2,500,000	-	-	-	-	วางระบายน้ำที่ได้มาตรฐาน	ในหมู่บ้านมีระบบการระบายน้ำที่ดี น้ำไม่ท่วมขัง	อบจ.ลำพูน
21	วางท่อระบายน้ำคอนกรีตเสริมเหล็กพร้อมบ่อพัก ถนนสาธารณะขอย 2 หมู่ที่ 9 ต.ริมปัง อ.เมืองลำพูน จ.ลำพูน (ต่อเนื่องของเดิม)	เพื่อระบายน้ำและป้องกันปัญหาน้ำท่วมขัง	ท่อระบายน้ำ คสล. ขนาดเส้นผ่าศูนย์กลาง 0.80 ม. พร้อมบ่อพัก ความยาว 548.00 ม.	2,192,000	2,192,000	2,192,000	2,192,000	2,192,000	ท่อระบายน้ำที่ได้มาตรฐาน	ในหมู่บ้านมีระบบการระบายน้ำที่ดี น้ำไม่ท่วมขัง	อบจ.ลำพูน
22	ก่อสร้างวางระบายน้ำรูปตัวยูขอย 4 หมู่ที่ 5 บ้านเจดีย์ขาว ตำบลริมปัง (ต่อเนื่องของเดิม)	เพื่อให้มีระบบการระบายน้ำที่ดีในหมู่บ้าน ทำให้ไม่เกิดน้ำท่วมขัง	กว้าง 1.20 เมตร ยาว 740 เมตร ลึก 1.20 เมตร	5,500,000	5,500,000	5,500,000	5,500,000	5,500,000	วางระบายน้ำที่ได้มาตรฐาน	ในหมู่บ้านมีระบบการระบายน้ำที่ดี น้ำไม่ท่วมขัง	อำเภอเมือง ลำพูน
23	ก่อสร้างวางระบายน้ำรูปตัวยูขอยบ้านหนานเลิศ(ต่อเนื่องของเดิม) หมู่ที่ 6 บ้านสันริมปัง ตำบลริมปัง	เพื่อให้มีระบบการระบายน้ำที่ดีในหมู่บ้าน	รางยู กว้าง 1.20 เมตร ยาว 467 เมตร ลึก 1.40 เมตร	3,500,000	3,500,000	3,500,000	3,500,000	3,500,000	วางระบายน้ำที่ได้มาตรฐาน	ในหมู่บ้านมีระบบการระบายน้ำที่ดี น้ำไม่ท่วมขัง	อำเภอเมือง ลำพูน

ที่	โครงการ	วัตถุประสงค์	เป้าหมาย (ผลผลิตโครงการ)	งบประมาณ					ตัวชี้วัด (KPI)	ผลที่คาดว่าจะได้รับ	หน่วยงาน ที่จะขอ ประสาน
				2566 (บาท)	2567 (บาท)	2568 (บาท)	2569 (บาท)	2570 (บาท)			
24	ก่อสร้างวางระบบน้ำรูปตัวยู ซอย 4 หมู่ที่ 5 บ้านเจริญขาว ตำบลริมปิง (ต่อเนื่องของเดิม)	เพื่อให้มีระบบการ ระบายน้ำที่ดีในหมู่บ้าน ทำให้ไม่เกิดน้ำท่วมขัง	กว้าง 1.20 เมตร ยาว 740 เมตร ลึก 1.20 เมตร	5,500,000	5,500,000	5,500,000	5,500,000	5,500,000	วางระบบน้ำ ที่ได้มาตรฐาน	ในหมู่บ้านมีระบบ การระบายน้ำที่ดี น้ำไม่ท่วมขัง	อำเภอเมือง ลำพูน
25	ก่อสร้างวางระบบน้ำรูปตัวยู ซอยบ้านหนานเลิศ(ต่อเนื่อง ของเดิม) หมู่ที่ 6 บ้านสันริมปิง ตำบลริมปิง	เพื่อให้มีระบบการ ระบายน้ำที่ดีในหมู่บ้าน	รางยู กว้าง 1.20 เมตร ยาว 467 เมตร ลึก 1.40 เมตร	3,500,000	3,500,000	3,500,000	3,500,000	3,500,000	วางระบบน้ำ ที่ได้มาตรฐาน	ในหมู่บ้านมีระบบ การระบายน้ำที่ดี น้ำไม่ท่วมขัง	อำเภอเมือง ลำพูน
26	ก่อสร้างวางระบบน้ำรูปตัวยู ซอยหลังเทศบาลตำบลริมปิง หมู่ที่ 6 บ้านสันริมปิง ตำบลริมปิง	เพื่อให้มีระบบการ ระบายน้ำที่ดีในหมู่บ้าน	รางยู กว้าง 2 เมตร ยาว 615 เมตร ลึก 1.50 เมตร	1,000,000	1,000,000	1,000,000	1,000,000	1,000,000	วางระบบน้ำ ที่ได้มาตรฐาน	ในหมู่บ้านมีระบบ การระบายน้ำที่ดี น้ำไม่ท่วมขัง	อำเภอเมือง ลำพูน
	รวม 26 โครงการ	-	-	70,622,000	69,942,000	70,152,000	68,535,000	73,221,000	-	-	-

ยุทธศาสตร์ที่ 1 การพัฒนาด้านโครงสร้างพื้นฐาน สาธารณูปโภค สาธารณูปการ

แนวทางการพัฒนาที่ 4. ปรับปรุง พัฒนาและจัดหาแหล่งน้ำ

แผนงานอุตสาหกรรมและการโยธา

ที่	โครงการ	วัตถุประสงค์	เป้าหมาย (ผลผลิตโครงการ)	งบประมาณ					ตัวชี้วัด (KPI)	ผลที่คาดว่าจะได้รับ	หน่วยงาน ที่จะขอ ประสาน
				2566 (บาท)	2567 (บาท)	2568 (บาท)	2569 (บาท)	2570 (บาท)			
1	ก่อสร้างตลาดน้ำเมืองคอนกรีตเสริมเหล็ก ลำเหมืองปุ๊อืด หมู่ที่ 8 บ้านป่ายาง ตำบลริมปิง	เพื่อให้เกษตรกรมีน้ำใช้ในการเกษตรอย่างเพียงพอ	กว้าง 4 เมตร ยาว 1,770 เมตร ลึก 2 เมตร	11,700,000	11,700,000	11,700,000	11,700,000	11,700,000	จำนวนประชาชนที่ได้รับประโยชน์	เกษตรกรมีน้ำสำหรับทำการเกษตรอย่างเพียงพอ	อำเภอเมือง ลำพูน
2	ก่อสร้างตลาดน้ำเมืองคอนกรีตเสริมเหล็ก ลำเหมืองเสียน้ำ หมู่ที่ 8 บ้านป่ายาง ตำบลริมปิง	เพื่อให้เกษตรกรมีน้ำใช้ในการเกษตรอย่างเพียงพอ	กว้าง 3 เมตร ยาว 1,170 เมตร ลึก 1.50 เมตร	8,200,000	8,200,000	8,200,000	8,200,000	8,200,000	จำนวนประชาชนที่ได้รับประโยชน์	เกษตรกรมีน้ำสำหรับทำการเกษตรอย่างเพียงพอ	อำเภอเมือง ลำพูน
3	ซ่อมแซมประตูระบายน้ำบริเวณปากปะ หมู่ที่ 9	เพื่อป้องกันปัญหาน้ำท่วมขัง และสามารถเก็บกักน้ำเพื่อใช้ในฤดูแล้งได้	ประตูระบายน้ำปากปะ	500,000	500,000	500,000	500,000	500,000	จำนวนประชาชนที่ได้รับประโยชน์	น้ำไม่ท่วมขังและมีเพียงพอสำหรับใช้ในฤดูแล้ง	อำเภอเมือง ลำพูน

ที่	โครงการ	วัตถุประสงค์	เป้าหมาย (ผลผลิตโครงการ)	งบประมาณ					ตัวชี้วัด (KPI)	ผลที่คาดว่าจะได้รับ	หน่วยงาน ที่จะขอ ประสาน
				2566 (บาท)	2567 (บาท)	2568 (บาท)	2569 (บาท)	2570 (บาท)			
4	ก่อสร้างตลาดน้ำเมืองคอนกรีตเสริมเหล็กลำเมืองสาธารณะเหมือนบูโอดีตั้งแต่ หมู่ที่ 7 บ้านหนองผำ ถึง หมู่ที่ 8 บ้านป่ายาง ต.ริมปิง อ.เมืองลำพูน จ.ลำพูน	เพื่อให้น้ำไหลสะดวก ป้องกัน แก้ไขปัญหา น้ำไม่เพียงพอในช่วงฤดูแล้ง	ตลาดน้ำเมือง คสล. กว้าง 4.00 - 4.50 ม. ลึกเฉลี่ย 2.00 - 2.50 ม. ยาว 2,000 ม.	13,269,000	13,269,000	13,269,000	13,269,000	13,269,000	ตลาดน้ำเมือง คสล.ขนาดมาตรฐาน จำนวน 1 สาย	น้ำไหลสะดวก และลดปัญหาภัยแล้ง	อำเภอเมืองลำพูน
5	ก่อสร้างตลาดน้ำเมืองคอนกรีตเสริมเหล็ก บริเวณปากปะ หมู่ที่ 9 บ้านสบปะ ต.ริมปิง อ.เมืองลำพูน จ.ลำพูน	เพื่อให้น้ำไหลสะดวก ป้องกัน แก้ไขปัญหา น้ำไม่เพียงพอในช่วงฤดูแล้ง	ตลาดน้ำเมือง คสล. กว้าง 4.00 - 4.50 ม. ลึก 2.00 -2.50 ม. ยาว 400 ม.	2,800,000	2,800,000	2,800,000	2,800,000	2,800,000	ตลาดน้ำเมือง คสล.ขนาดมาตรฐาน จำนวน 1 สาย	น้ำไหลสะดวก และลดปัญหาภัยแล้ง	อำเภอเมืองลำพูน
6	ก่อสร้างตลาดน้ำเมืองคอนกรีตเสริมเหล็ก เชื่อมตั้งแต่หมู่ที่ 4 - 6 ต.ประตูป่า ถึงหมู่ที่ 6 บ้านสันริมปิง ต.ริมปิง อ.เมืองลำพูน จ.ลำพูน	เพื่อให้น้ำไหลสะดวก ป้องกัน แก้ไขปัญหา น้ำไม่เพียงพอในช่วงฤดูแล้ง	ตลาดน้ำเมือง คสล. ปากตลาดกว้างเฉลี่ย 4.00 ม. กั้นคานกว้างเฉลี่ย 1.50 ม. ยาว 1,750 ม. ลึกเฉลี่ย 1.50 ม.	5,250,000	5,250,000	5,250,000	5,250,000	5,250,000	ตลาดน้ำเมือง คสล.ขนาดมาตรฐาน จำนวน 1 สาย	น้ำไหลสะดวก และลดปัญหาภัยแล้ง	อำเภอเมืองลำพูน

ที่	โครงการ	วัตถุประสงค์	เป้าหมาย (ผลผลิตโครงการ)	งบประมาณ					ตัวชี้วัด (KPI)	ผลที่คาดว่าจะได้รับ	หน่วยงาน ที่จะขอ ประสาน
				2566 (บาท)	2567 (บาท)	2568 (บาท)	2569 (บาท)	2570 (บาท)			
7	ก่อสร้างตาดำเหมืองคอนกรีตเสริมเหล็กลำเหมืองลิเก หมู่ที่ 10 บ้านกลางทุ่ง ต.ริมปิง อ.เมืองลำพูน จ.ลำพูน	เพื่อให้น้ำไหลสะดวก ป้องกัน แก้ไขปัญหา น้ำไม่เพียงพอในช่วงฤดูแล้ง	ตาดำเหมือง คสล. กว้าง 4.00 - 4.50 ม. ลึกเฉลี่ย 1.20-1.50 ม. ยาว 4,225 ม.	12,700,000	12,700,000	12,700,000	12,700,000	12,700,000	ตาดำเหมือง คสล. ขนาดมาตรฐาน จำนวน 1 สาย	น้ำไหลสะดวก และลดปัญหาภัยแล้ง	อำเภอเมืองลำพูน
8	ก่อสร้างตาดำเหมืองคอนกรีตเสริมเหล็ก ลำเหมืองสาธารณะด้านหลังบ้านนายไพบุลย์ บุญชู หมู่ที่ 6 บ้านสันริมปิง ต.ริมปิง อ.เมืองลำพูน จ.ลำพูน	เพื่อให้น้ำไหลสะดวก ป้องกัน แก้ไขปัญหา น้ำไม่เพียงพอในช่วงฤดูแล้ง	ตาดำเหมือง คสล. ขนาดกว้าง 4.00 ม. ลึก 1.50 ม. ยาว 438 ม.	2,400,000	2,400,000	2,400,000	2,400,000	2,400,000	ตาดำเหมือง คสล. ขนาดมาตรฐาน จำนวน 1 สาย	น้ำไหลสะดวก และลดปัญหาภัยแล้ง	อำเภอเมืองลำพูน
9	ก่อสร้างตาดำเหมืองคอนกรีตเสริมเหล็ก ลำเหมืองสาธารณะลำเหมืองเจ้า หมู่ที่ 10 บ้านกลางทุ่ง ต.ริมปิง อ.เมืองลำพูน จ.ลำพูน	เพื่อให้น้ำไหลสะดวก ป้องกัน แก้ไขปัญหา น้ำไม่เพียงพอในช่วงฤดูแล้ง	ตาดำเหมือง คสล. ขนาดกว้าง 3.50 ม. ลึก 1.50 ม. ยาว 1,980 ม.	7,400,000	7,400,000	7,400,000	7,400,000	7,400,000	ตาดำเหมือง คสล. ขนาดมาตรฐาน จำนวน 1 สาย	น้ำไหลสะดวก และบรรเทาปัญหาภัยแล้ง	อำเภอเมืองลำพูน

ที่	โครงการ	วัตถุประสงค์	เป้าหมาย (ผลผลิตโครงการ)	งบประมาณ					ตัวชี้วัด (KPI)	ผลที่คาดว่าจะได้รับ	หน่วยงาน ที่จะขอ ประสาน
				2566 (บาท)	2567 (บาท)	2568 (บาท)	2569 (บาท)	2570 (บาท)			
10	ก่อสร้างฝายพญาอุตขนาดกลาง	เพื่อเป็นแหล่งกักเก็บน้ำสำหรับผลิตน้ำประปาของการประปาส่วนภูมิภาคจังหวัดลำพูน	ฝายพญาอุต 1 แห่ง	50,000,000	50,000,000	50,000,000	50,000,000	50,000,000	ฝายพญาอุต จำนวน 1 แห่ง	ประชาชนจังหวัดลำพูนมีแหล่งผลิตน้ำประปา	กรมชลประทาน
	รวม 10 โครงการ	-	-	114,219,000	114,219,000	114,219,000	114,219,000	114,219,000	-	-	-

ยุทธศาสตร์ที่ 1 การพัฒนาด้านโครงสร้างพื้นฐาน สาธารณูปโภค สาธารณูปการ

แผนงานการเกษตร

ที่	โครงการ	วัตถุประสงค์	เป้าหมาย (ผลผลิตโครงการ)	งบประมาณ					ตัวชี้วัด (KPI)	ผลที่คาดว่าจะได้รับ	หน่วยงาน รับผิดชอบหลัก
				2566 (บาท)	2567 (บาท)	2568 (บาท)	2569 (บาท)	2570 (บาท)			
1	ก่อสร้างโรงอบพลังงานแสงอาทิตย์	เพื่อส่งเสริมการแปรรูปผลิตภัณฑ์อาหารจากวัตถุดิบในพื้นที่ เช่น มะม่วง ก้อย ลำไย เพื่อเพิ่มมูลค่าสินค้า	โรงอบพลังงานแสงอาทิตย์ กว้าง 3 เมตร ยาว 4 เมตร	91,000	91,000	91,000	91,000	91,000	โรงอบแห้งพลังงานแสงอาทิตย์ที่ได้มาตรฐาน	-เพิ่มมูลค่าผลผลิตทางการเกษตร -ส่งเสริมอาชีพ เพิ่มรายได้ ลดรายจ่ายภาคครัวเรือน	สนง.พลังงานจังหวัดลำพูน
	รวม 1 โครงการ	-	-	91,000	91,000	91,000	91,000	91,000	-	-	-

ประเด็นการพัฒนาจังหวัดลำพูนที่ 1 เมืองแห่งวัฒนธรรม อัตลักษณ์วิถี และท่องเที่ยวเชิงสร้างสรรค์

ยุทธศาสตร์การพัฒนาของ อปท. ในเขตจังหวัดลำพูนที่ 1 เมืองแห่งวัฒนธรรมความหลากหลายและการท่องเที่ยวเชิงวัฒนธรรมในวิถีใหม่

ยุทธศาสตร์ที่ 2 การพัฒนาด้านเศรษฐกิจและการท่องเที่ยวเชิงเกษตรและวัฒนธรรม

2.1 แผนงานการเกษตร

แบบ ผ.02/2

ที่	โครงการ	วัตถุประสงค์	เป้าหมาย (ผลผลิตโครงการ)	งบประมาณ					ตัวชี้วัด (KPI)	ผลที่คาดว่าจะได้รับ	หน่วยงาน รับผิดชอบหลัก
				2566 (บาท)	2567 (บาท)	2568 (บาท)	2569 (บาท)	2570 (บาท)			
1	ส่งเสริมระบบตู้อบพลังงาน แสงอาทิตย์	เพื่อส่งเสริมการแปรรูป ผลิตภัณฑ์อาหารจาก วัตถุดิบในพื้นที่ เช่น มะม่วง กลั้วย ลำไย เพื่อเพิ่มมูลค่าสินค้า	ตู้อบพลังงาน แสงอาทิตย์ กว้าง 2 เมตร ยาว 2 เมตร	40,000	40,000	40,000	40,000	40,000	ตู้อบพลังงาน แสงอาทิตย์ ที่ได้มาตรฐาน	-เพิ่มมูลค่าผลผลิต ทางการเกษตร -ส่งเสริมอาชีพ เพิ่มรายได้ ลดรายจ่าย ภาคครัวเรือน	สนง.พลังงาน จังหวัดลำพูน
	รวม 1 โครงการ	-	-	40,000	40,000	40,000	40,000	40,000	-	-	-

บัญชีครุภัณฑ์

แผนพัฒนาท้องถิ่น (พ.ศ. 2566 - 2570)

เทศบาลตำบลริมปิง อำเภอเมืองลำพูน จังหวัดลำพูน

แบบ ผ.03

ที่	แผนงาน	หมวด	ประเภท	เป้าหมาย (ผลผลิตของครุภัณฑ์)	งบประมาณ					หน่วยงาน รับผิดชอบหลัก
					2566 (บาท)	2567 (บาท)	2568 (บาท)	2569 (บาท)	2570 (บาท)	
1	บริหารงานทั่วไป	ค่าครุภัณฑ์	ครุภัณฑ์งานบ้านงานครัว	เครื่องทำน้ำร้อน - น้ำเย็น จำนวน 4 เครื่อง	18,000	18,000	18,000	18,000	18,000	สำนักปลัด
2	บริหารงานทั่วไป	ค่าครุภัณฑ์	ครุภัณฑ์สำนักงาน	พัดลมติดผนัง ขนาดไม่น้อยกว่า 14 นิ้ว จำนวน 30 เครื่อง	60,000	60,000	60,000	60,000	60,000	สำนักปลัด
3	บริหารงานทั่วไป/ อุตสาหกรรมและ การโยธา	ค่าครุภัณฑ์	ครุภัณฑ์การเกษตร	เลื่อยโซยนต์ ขนาดบาร์ไม่เกิน 12 นิ้ว กำลังเครื่องยนต์ไม่เกิน 2 แรงม้า พร้อมอุปกรณ์ จำนวน 2 เครื่อง	8,000	8,000	8,000	8,000	8,000	สำนักปลัด/ กองช่าง
4	การรักษาความสงบ ภายใน	ค่าครุภัณฑ์	ครุภัณฑ์ยานพาหนะและ ขนส่ง	เรืออะลูมิเนียม พร้อมรถลาก จำนวน 1 ลำ	350,000	350,000	350,000	350,000	350,000	สำนักปลัด
5	การรักษาความสงบ ภายใน	ค่าครุภัณฑ์	ครุภัณฑ์ยานพาหนะและ ขนส่ง	รถดับเพลิง จำนวน 1 คัน	3,000,000	3,000,000	3,000,000	3,000,000	3,000,000	สำนักปลัด

ที่	แผนงาน	หมวด	ประเภท	เป้าหมาย (ผลผลิตของครุภัณฑ์)	งบประมาณ					หน่วยงาน รับผิดชอบหลัก
					2566 (บาท)	2567 (บาท)	2568 (บาท)	2569 (บาท)	2570 (บาท)	
6	การรักษาความสงบภายใน	ค่าครุภัณฑ์	ครุภัณฑ์ยานพาหนะและขนส่ง	รถบรรทุกน้ำอเนกประสงค์ ขนาด 4,000 ลิตร จำนวน 1 คัน	3,000,000	3,000,000	3,000,000	3,000,000	3,000,000	สำนักปลัด
7	การรักษาความสงบภายใน	ค่าครุภัณฑ์	ครุภัณฑ์ยานพาหนะและขนส่ง	เครื่องสูบน้ำแบบหอยโข่ง เครื่องยนต์เบนซิน ขนาด 7 แรงม้า จำนวน 1 เครื่อง คุณลักษณะตามบัญชีราคามาตรฐานครุภัณฑ์ ฉบับเดือนธันวาคม 2563 ลำดับที่ 2.6.1	17,800	17,800	17,800	17,800	17,800	สำนักปลัด
8	บริหารงานทั่วไป	ค่าครุภัณฑ์	ครุภัณฑ์ยานพาหนะและขนส่ง	รถกระเช้าไฟฟ้า จำนวน 1 คัน	3,000,000	3,000,000	3,000,000	3,000,000	3,000,000	กองยุทธศาสตร์ฯ
9	บริหารงานทั่วไป	ค่าครุภัณฑ์	ครุภัณฑ์ไฟฟ้าและวิทยุ	เครื่องขยายเสียง(แอมป์)ขนาด 1,000 วัตต์ จำนวน 2 เครื่อง	20,000	20,000	20,000	20,000	20,000	กองยุทธศาสตร์ฯ
10	บริหารงานทั่วไป	ค่าครุภัณฑ์	ครุภัณฑ์โฆษณาและเผยแพร่	กล้องถ่ายภาพระบบดิจิทัล จำนวน 1 ตัว	30,000	30,000	30,000	30,000	30,000	กองยุทธศาสตร์ฯ
11	อุตสาหกรรมและการโยธา	ค่าครุภัณฑ์	ครุภัณฑ์ก่อสร้าง	บันไดสไลด์(กันไฟ) จำนวน 1 อัน	8,000	8,000	8,000	8,000	8,000	กองช่าง

ที่	แผนงาน	หมวด	ประเภท	เป้าหมาย (ผลผลิตของครุภัณฑ์)	งบประมาณ					หน่วยงาน รับผิดชอบหลัก
					2566 (บาท)	2567 (บาท)	2568 (บาท)	2569 (บาท)	2570 (บาท)	
12	อุตสาหกรรมและการโยธา	ค่าครุภัณฑ์	ครุภัณฑ์อื่น	แผ่นพื้นเวที จำนวน 15 แผ่น	50,000	50,000	50,000	50,000	50,000	กองช่าง
13	อุตสาหกรรมและการโยธา	ค่าครุภัณฑ์	ครุภัณฑ์โรงงาน	นั่งร้านเหล็ก จำนวน 30 ชุด	20,000	20,000	20,000	20,000	20,000	กองช่าง
14	อุตสาหกรรมและการโยธา	ค่าครุภัณฑ์	ครุภัณฑ์ไฟฟ้าและวิทยุ	โคมไฟสปอร์ตไลท์ จำนวน 30 ชุด	150,000	150,000	150,000	150,000	150,000	กองช่าง
15	อุตสาหกรรมและการโยธา	ค่าครุภัณฑ์	ครุภัณฑ์การเกษตร	เครื่องสูบน้ำขนาด 2 นิ้ว จำนวน 2 ตัว	15,000	15,000	15,000	15,000	15,000	กองช่าง
16	การศึกษา	ค่าครุภัณฑ์	ครุภัณฑ์การศึกษา	เครื่องเล่นสนามกลางแจ้ง	100,000	100,000	100,000	100,000	100,000	กองการศึกษาฯ
17	การศึกษา	ค่าครุภัณฑ์	ครุภัณฑ์กีฬา	เครื่องออกกำลังกายในร่ม (Fitness)	50,000	50,000	50,000	50,000	50,000	กองการศึกษาฯ
18	สาธารณสุข	ค่าครุภัณฑ์	ครุภัณฑ์สำนักงาน	เครื่องฟอกอากาศ จำนวน 1 เครื่อง	118,000	118,000	118,000	118,000	118,000	กองสาธารณสุขฯ

ที่	แผนงาน	หมวด	ประเภท	เป้าหมาย (ผลผลิตของครุภัณฑ์)	งบประมาณ					หน่วยงาน รับผิดชอบหลัก
					2566 (บาท)	2567 (บาท)	2568 (บาท)	2569 (บาท)	2570 (บาท)	
19	สาธารณสุข	ค่าครุภัณฑ์	ครุภัณฑ์การเกษตร	เครื่องพ่นหมอกควัน จำนวน 2 เครื่อง คุณลักษณะตามบัญชีราคามาตรฐาน ครุภัณฑ์ ฉบับเดือนธันวาคม 2563 ลำดับที่ 2.4	118,000	118,000	118,000	118,000	118,000	กองสาธารณสุขฯ
20	สาธารณสุข	ค่าครุภัณฑ์	ครุภัณฑ์การเกษตร	เครื่องพ่นละอองฝอย ULV จำนวน 2 เครื่อง	80,000	80,000	80,000	80,000	80,000	กองสาธารณสุขฯ
21	สาธารณสุข	ค่าครุภัณฑ์	ครุภัณฑ์การเกษตร	เครื่องตัดหญ้า แบบขับเคลื่อน จำนวน 2 เครื่อง คุณลักษณะตามบัญชีราคามาตรฐาน ครุภัณฑ์ ฉบับเดือนธันวาคม 2563 ลำดับที่ 6.5.2	21,800	21,800	21,800	21,800	21,800	กองสาธารณสุขฯ
22	สาธารณสุข	ค่าครุภัณฑ์	ครุภัณฑ์การเกษตร	เครื่องพ่นยา แบบใช้แรงดันของเหลว ชนิดตั้งพื้น ขนาด 3.5 แรงม้า จำนวน 1 เครื่อง คุณลักษณะตามบัญชีราคามาตรฐาน ครุภัณฑ์ ฉบับเดือนธันวาคม 2563 ลำดับที่ 8.3.2	13,700	13,700	13,700	13,700	13,700	กองสาธารณสุขฯ
รวม 22 รายการ					10,248,300	10,248,300	10,248,300	10,248,300	10,248,300	

1. ขั้นตอนการติดตามและประเมินผลแผนพัฒนา

ขั้นตอนที่ 1

แต่งตั้งคณะกรรมการติดตามและประเมินผลแผนพัฒนาท้องถิ่น ตามระเบียบกระทรวงมหาดไทยว่าด้วยการจัดทำแผนพัฒนาขององค์กรปกครองส่วนท้องถิ่น พ.ศ. 2548 ข้อ 28 ดังนี้
 ให้ผู้บริหารท้องถิ่นแต่งตั้งคณะกรรมการติดตามและประเมินผลแผนพัฒนาท้องถิ่น ประกอบด้วย

- 1) สมาชิกสภาท้องถิ่นที่สภาท้องถิ่นคัดเลือกจำนวนสามคน
- 2) ผู้แทนประชาคมท้องถิ่นที่ประชาคมท้องถิ่นคัดเลือกจำนวนสองคน
- 3) ผู้แทนหน่วยงานที่เกี่ยวข้องที่ผู้บริหารท้องถิ่นคัดเลือกจำนวนสองคน
- 4) หัวหน้าส่วนการบริหารที่คัดเลือกกันเองจำนวนสองคน
- 5) ผู้ทรงคุณวุฒิที่ผู้บริหารท้องถิ่นคัดเลือกจำนวนสองคน

โดยให้คณะกรรมการเลือกกรรมการหนึ่งคนทำหน้าที่ประธานคณะกรรมการและกรรมการอีกหนึ่งคนทำหน้าที่เลขานุการของคณะกรรมการ
 กรรมการตาม (1) (2) (3) (4) และ (5) ข้อ 28 ให้มีวาระอยู่ในตำแหน่งคราวละสี่ปีและอาจได้รับการคัดเลือกอีกได้

ขั้นตอนที่ 2

คณะกรรมการติดตามและประเมินผลแผนพัฒนาท้องถิ่น กำหนดแนวทาง วิธีการในการติดตามและประเมินผลแผนพัฒนา ตามระเบียบกระทรวงมหาดไทยว่าด้วยการจัดทำแผนพัฒนาขององค์กรปกครองส่วนท้องถิ่น พ.ศ. 2548 ข้อ 29 (1)

ขั้นตอนที่ 3

คณะกรรมการติดตามและประเมินผลแผนพัฒนาท้องถิ่น ดำเนินการติดตามและประเมินผลแผนพัฒนา ตามระเบียบกระทรวงมหาดไทยว่าด้วยการจัดทำแผนพัฒนาขององค์กรปกครองส่วนท้องถิ่น พ.ศ. 2548 ข้อ 29 (2)

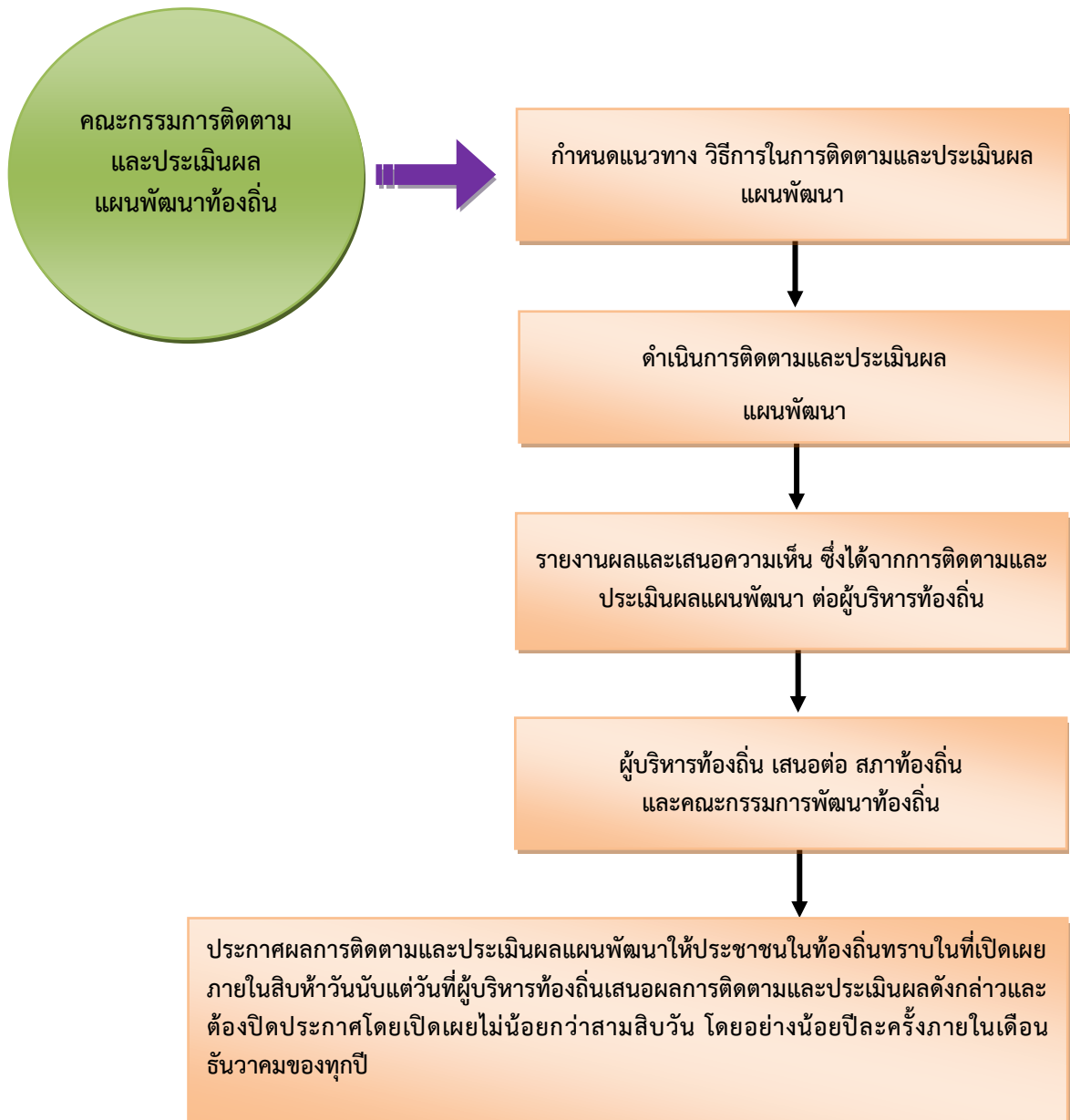
ขั้นตอนที่ 4

คณะกรรมการติดตามและประเมินผลแผนพัฒนาท้องถิ่น รายงานผลและเสนอความเห็นซึ่งได้จากการติดตามและประเมินผลแผนพัฒนาท้องถิ่นต่อผู้บริหารท้องถิ่น เพื่อให้ผู้บริหารท้องถิ่นเสนอต่อสภาท้องถิ่นและคณะกรรมการพัฒนาท้องถิ่น พร้อมทั้งประกาศผลการติดตามและประเมินผลแผนพัฒนาให้ประชาชนในท้องถิ่นทราบในที่เปิดเผยภายในสิบห้าวันนับแต่วันรายงานผลและเสนอความเห็นดังกล่าว และต้องปิดประกาศไว้เป็นระยะเวลาไม่น้อยกว่าสามสิบวันโดยอย่างน้อยปีละหนึ่งครั้งภายในเดือนธันวาคมของทุกปี ตามระเบียบกระทรวงมหาดไทยว่าด้วยการจัดทำแผนพัฒนาขององค์กรปกครองส่วนท้องถิ่น พ.ศ. 2548 ข้อ 29 (3) ที่แก้ไขเพิ่มเติมโดยระเบียบกระทรวงมหาดไทย ว่าด้วยการจัดทำแผนพัฒนาขององค์กรปกครองส่วนท้องถิ่น (ฉบับที่ 3) พ.ศ. 2561 ข้อ 12

ขั้นตอนที่ 5

ผู้บริหารท้องถิ่นเสนอผลการติดตามและประเมินผลต่อสภาท้องถิ่น และคณะกรรมการพัฒนาท้องถิ่น พร้อมทั้งประกาศผลการติดตามและประเมินผลแผนพัฒนาท้องถิ่น ให้ประชาชนในท้องถิ่นทราบในที่เปิดเผยภายในสิบห้าวันนับแต่วันที่ผู้บริหารท้องถิ่นเสนอผลการติดตามและประเมินผลดังกล่าวและต้องปิดประกาศโดยเปิดเผยไม่น้อยกว่าสามสิบวัน โดยอย่างน้อยปีละครั้งภายในเดือนธันวาคมของทุกปี ตามระเบียบกระทรวงมหาดไทยว่าด้วยการจัดทำแผนพัฒนาขององค์กรปกครองส่วนท้องถิ่น พ.ศ. 2548 ข้อ 30 (5) ที่แก้ไขเพิ่มเติมโดยระเบียบกระทรวงมหาดไทยว่าด้วยการจัดทำแผนพัฒนาขององค์กรปกครองส่วนท้องถิ่น (ฉบับที่ 3) พ.ศ. 2561 ข้อ 13

ผังขั้นตอนการดำเนินการติดตามและประเมินผลแผนพัฒนา



2. เครื่องมือที่ใช้ในการติดตามและประเมินผลแผนพัฒนา

สิ่งที่จะทำให้การติดตามและประเมินผลมีประสิทธิภาพก็คือเครื่องมือที่ใช้ในการดำเนินการติดตามประเมินผลตามที่กล่าวไปแล้วในระเบียบวิธีการติดตามและประเมินผล คณะกรรมการได้พิจารณาเครื่องมือที่ใช้ในการติดตามและประเมินผลแผนพัฒนา ดังนี้

(1) การประเมินผลในเชิงปริมาณ (Quantity) โดยใช้เครื่องมือดังต่อไปนี้

- 1.1) แบบช่วยกำกับการจัดทำแผนพัฒนาท้องถิ่น (พ.ศ.2566-2570)
- 1.2) การติดตามและประเมินผลแผนพัฒนาท้องถิ่น ตามแนวทางการพิจารณาการติดตามและประเมินผลยุทธศาสตร์ เพื่อความสอดคล้องแผนพัฒนาท้องถิ่น (พ.ศ.2566-2570)
- 1.3) การติดตามและประเมินผลแผนพัฒนาท้องถิ่น ตามแนวทางการพิจารณาการติดตามและประเมินผลโครงการ เพื่อความสอดคล้องแผนพัฒนาท้องถิ่น (พ.ศ.2566-2570)
- 1.4) แบบประเมินผลการดำเนินงานขององค์กรปกครองส่วนท้องถิ่นตามยุทธศาสตร์การพัฒนา โดยใช้ข้อมูลจากระบบสารสนเทศเพื่อการวางแผนและประเมินผลขององค์กรปกครองส่วนท้องถิ่น (e-plan : electronic plan)

(2) การวัดผลในเชิงคุณภาพ (Quality) โดยใช้เครื่องมือดังต่อไปนี้

- 2.1) แบบประเมินความพึงพอใจของผู้รับบริการในงานบริการของเทศบาลตำบลริมปิง โดยดำเนินการประเมินโดยหน่วยงานภายนอก กำหนดระยะเวลาในการรายงานปีละ 1 ครั้ง หลังจากสิ้นสุดปีงบประมาณนั้น ๆ หรือตามที่คณะกรรมการเห็นสมควร
- 2.2) แบบประเมินความพึงพอใจในการดำเนินโครงการรายโครงการ โดยผู้รับผิดชอบโครงการเป็นผู้ดำเนินการตามความเหมาะสม พร้อมทั้งสรุปปัญหา อุปสรรค และข้อเสนอแนะ หรือแสดงความคิดเห็นเกี่ยวกับการดำเนินโครงการ

3. การติดตามและประเมินผลยุทธศาสตร์

ตามพระราชบัญญัติกำหนดแผนและขั้นตอนการกระจายอำนาจให้แก่องค์กรปกครองส่วนท้องถิ่น พ.ศ. 2542 ได้กำหนดให้องค์กรปกครองส่วนท้องถิ่น มีอำนาจและหน้าที่ในการจัดทำแผนพัฒนาท้องถิ่นของตนเอง โดยในการจัดทำแผนพัฒนาขององค์กรปกครองส่วนท้องถิ่นนั้น จะต้องดำเนินการตามระเบียบกระทรวงมหาดไทย ว่าด้วยการจัดทำแผนพัฒนาขององค์กรปกครองส่วนท้องถิ่น พ.ศ. 2548 และที่แก้ไขเพิ่มเติมถึง (ฉบับที่ 3) พ.ศ. 2561 ทั้งนี้ แผนพัฒนาท้องถิ่นจะต้องสอดคล้องกับแผนพัฒนาจังหวัด ยุทธศาสตร์การพัฒนาขององค์กรปกครองส่วนท้องถิ่นในเขตจังหวัด แผนพัฒนาอำเภอ แผนพัฒนาตำบล แผนพัฒนาหมู่บ้านหรือแผนชุมชน อันมีลักษณะเป็นการกำหนดรายละเอียดแผนงาน ดังนั้น จึงต้องมีการกำหนดยุทธศาสตร์การพัฒนาขององค์กรปกครองส่วนท้องถิ่นในเขตจังหวัดขึ้น ตามกระบวนการพิจารณาจากประชาคมท้องถิ่นระดับจังหวัด ร่วมกับคณะกรรมการพัฒนาองค์การบริหารส่วนจังหวัด คณะกรรมการประสานแผนพัฒนาท้องถิ่นระดับจังหวัด ผู้แทนองค์กรปกครองส่วนท้องถิ่นในเขตจังหวัด ร่วมกันจัดทำ ทบทวน หรือเปลี่ยนแปลงยุทธศาสตร์การพัฒนาขององค์กรปกครองส่วนท้องถิ่นในเขตจังหวัด เพื่อให้การจัดทำแผนพัฒนาขององค์กรปกครองส่วนท้องถิ่นเกิดประสิทธิภาพ ประสิทธิผล โดยนำยุทธศาสตร์การพัฒนาขององค์กรปกครองส่วนท้องถิ่นในเขตจังหวัดไปใช้เป็นแนวทางในการจัดทำแผนพัฒนาท้องถิ่นของตนเองได้

ต่อไป และเพื่อให้สามารถบูรณาการกับแผนพัฒนาจังหวัด แผนปฏิบัติการประจำปีของจังหวัดและตอบสนองความต้องการของประชาชนอันจะนำไปสู่การจัดทำงบประมาณ ที่มีประสิทธิภาพในท้องถิ่นได้อย่างแท้จริง เป็นเครื่องมือในการพัฒนาท้องถิ่นให้เข้มแข็ง เกิดประโยชน์สูงสุดต่อประชาชนในท้องถิ่น

ดังนั้น องค์กรปกครองส่วนท้องถิ่นจึงต้องกำหนดยุทธศาสตร์การพัฒนาขององค์กรปกครองส่วนท้องถิ่นให้สอดคล้องยุทธศาสตร์การพัฒนาขององค์กรปกครองส่วนท้องถิ่นในเขตจังหวัด เพื่อนำไปสู่การบูรณาการร่วมกันให้เกิดความสอดคล้องกับแผนพัฒนาจังหวัด สามารถเชื่อมโยงไปสู่แผนพัฒนากลุ่มจังหวัด แผนพัฒนาภาค แผนพัฒนาเศรษฐกิจและสังคมแห่งชาติ แผนยุทธศาสตร์ชาติ 20 ปี ไทยแลนด์ 4.0 และในการจัดทำแผนพัฒนาท้องถิ่นจะต้องมีการติดตามและประเมินผลยุทธศาสตร์เพื่อความสอดคล้องแผนพัฒนาท้องถิ่นขององค์กรปกครองส่วนท้องถิ่น ตามระเบียบกระทรวงมหาดไทยว่าด้วยการจัดทำแผนพัฒนาขององค์กรปกครองส่วนท้องถิ่น พ.ศ. 2548 และที่แก้ไขเพิ่มเติมถึง (ฉบับที่ 3) พ.ศ. 2561 โดยคณะกรรมการติดตามและประเมินผลแผนพัฒนาท้องถิ่น จะต้องดำเนินการให้คะแนนตามเกณฑ์ที่กำหนดไว้ ซึ่งเป็นส่วนหนึ่งของการติดตามและประเมินผลแผนพัฒนา โดยดำเนินการให้แล้วเสร็จภายในหกสิบวัน นับแต่วันที่ประกาศใช้งบประมาณรายจ่าย รายละเอียดแนวทางการพิจารณาตามหนังสือกระทรวงมหาดไทย ด่วนที่สุด ที่ มท 0810.3/ว 2931 ลงวันที่ 1 พฤษภาคม 2562 เรื่อง ชักซ้อมแนวทางการทบทวนแผนพัฒนาท้องถิ่น (พ.ศ. 2561 – 2565) ขององค์กรปกครองส่วนท้องถิ่น ดังนี้

**แนวทางการพิจารณาการติดตามและประเมินผลยุทธศาสตร์
เพื่อความสอดคล้องแผนพัฒนาท้องถิ่นขององค์กรปกครองส่วนท้องถิ่น**

ประเด็นการพิจารณา	คะแนน
1. ข้อมูลสภาพทั่วไปและข้อมูลพื้นฐานขององค์กรปกครองส่วนท้องถิ่น	20
2. การวิเคราะห์สถานการณ์และศักยภาพ	20
3. ยุทธศาสตร์ประกอบด้วย	60
3.1 ยุทธศาสตร์ขององค์กรปกครองส่วนท้องถิ่น	(10)
3.2 ยุทธศาสตร์ขององค์กรปกครองส่วนท้องถิ่นในเขตจังหวัด	(10)
3.3 ยุทธศาสตร์จังหวัด	(10)
3.4 วิสัยทัศน์	(5)
3.5 กลยุทธ์	(5)
3.6 เป้าประสงค์ของแต่ละประเด็นกลยุทธ์	(5)
3.7 จุดยืนทางยุทธศาสตร์	(5)
3.8 แผนงาน	(5)
3.9 ความเชื่อมโยงของยุทธศาสตร์ในภาพรวม	(5)
รวมคะแนน	100

คะแนนรวม 100 คะแนน เกณฑ์ที่ควรได้เพื่อให้เกิดความสอดคล้องและขับเคลื่อนการพัฒนาท้องถิ่นขององค์กรปกครองส่วนท้องถิ่น ไม่ควรน้อยกว่าร้อยละ 80 (80 คะแนน)

แนวทางเบื้องต้นในการให้คะแนนแนวทางการพิจารณาการติดตามและประเมินผลยุทธศาสตร์
เพื่อความสอดคล้องแผนพัฒนาท้องถิ่นขององค์กรปกครองส่วนท้องถิ่น

ประเด็นการพิจารณา	รายละเอียดหลักเกณฑ์	คะแนนเต็ม	คะแนนที่ได้
1. ข้อมูลสภาพทั่วไป และข้อมูลพื้นฐานของ องค์กรปกครองส่วน ท้องถิ่น	ควรประกอบด้วยข้อมูล ดังนี้ (1) ข้อมูลเกี่ยวกับด้านกายภาพ ได้แก่ ที่ตั้งของหมู่บ้าน/ ชุมชน/ตำบล ลักษณะภูมิประเทศ ลักษณะภูมิอากาศ ลักษณะของดิน	20 (2)	
	(2) ข้อมูลเกี่ยวกับด้านการเมือง/การปกครอง ได้แก่ เขต การปกครอง การเลือกตั้ง	(2)	
	(3) ข้อมูลเกี่ยวกับประชากร ได้แก่ จำนวนประชากร และแยกตามช่วงอายุจำนวนประชากร	(2)	
	(4) ข้อมูลเกี่ยวกับสภาพสังคม ได้แก่ การศึกษา สาธารณสุข อาชญากรรม ยาเสพติด การสังคมสงเคราะห์	(2)	
	(5) ข้อมูลเกี่ยวกับระบบบริการพื้นฐาน ได้แก่ การ คมนาคมขนส่ง การไฟฟ้า การประปา โทรศัพท์ ไปรษณีย์ หรือการสื่อสารหรือการขนส่ง และวัสดุ ครุภัณฑ์	(2)	
	(6) ข้อมูลเกี่ยวกับระบบเศรษฐกิจ ได้แก่ การเกษตร การ ประมง การปศุสัตว์ การบริการ การท่องเที่ยว การ พาณิชย์และกลุ่มอาชีพ แรงงาน	(2)	
	(7) ข้อมูลเกี่ยวกับศาสนา ประเพณี วัฒนธรรม ได้แก่ การ นับถือศาสนา ประเพณีและงานประจำ ภูมิปัญญาท้องถิ่น สินค้าพื้นเมืองและของที่ระลึก สินค้าแปรรูปและสินค้า เกษตร	(2)	
	(8) ข้อมูลทรัพยากรธรรมชาติ ได้แก่ น้ำ ป่าไม้ ภูเขา คุณภาพของทรัพยากรธรรมชาติ	(2)	
	(9) การสำรวจและจัดเก็บข้อมูลเพื่อการจัดทำแผนพัฒนา ท้องถิ่นหรือการใช้ข้อมูล จปฐ.	(2)	
	(10) การประชุมประชาคมท้องถิ่น รูปแบบ วิธีการ และ การดำเนินการประชุมประชาคมท้องถิ่น โดยใช้ กระบวนการร่วมคิด ร่วมทำ ร่วมตัดสินใจ ร่วมตรวจสอบ ร่วมรับประโยชน์ ร่วมแก้ปัญหา ปรัชญาหรือ แลกเปลี่ยน เรียนรู้ เพื่อแก้ปัญหาสำหรับการพัฒนาท้องถิ่นตามอำนาจ หน้าที่ขององค์กรปกครองส่วนท้องถิ่น	(2)	

ประเด็นการพิจารณา	รายละเอียดหลักเกณฑ์	คะแนนเต็ม	คะแนนที่ได้
2. การวิเคราะห์ สภาพการณ์และ ศักยภาพ	ควรประกอบด้วยข้อมูล ดังนี้ (1) การวิเคราะห์ที่ครอบคลุมความเชื่อมโยง ความ สอดคล้องยุทธศาสตร์จังหวัด ยุทธศาสตร์การพัฒนาของ องค์กรปกครองส่วนท้องถิ่น นโยบายของผู้บริหารท้องถิ่น รวมถึงความเชื่อมโยงแผนยุทธศาสตร์ชาติ 20 ปี แผน พัฒนาเศรษฐกิจและสังคมแห่งชาติ และ Thailand 4.0	20 (5)	
	(2) การวิเคราะห์การใช้ผังเมืองรวมหรือผังเมืองเฉพาะ และการบังคับใช้ ผลของการบังคับใช้ สภาพการณ์ที่ เกิดขึ้นต่อการพัฒนาท้องถิ่น	(3)	
	(3) การวิเคราะห์ทางสังคม เช่น ด้านแรงงาน การศึกษา สาธารณสุข ความยากจน อาชญากรรม ปัญหาเสียดิต เทคโนโลยี จารีตประเพณี วัฒนธรรม ภูมิปัญญาท้องถิ่น เป็นต้น	(3)	
	(4) การวิเคราะห์ทางเศรษฐกิจ ข้อมูลด้านรายได้ครัวเรือน การส่งเสริมอาชีพ กลุ่มอาชีพ กลุ่มทางสังคม การพัฒนา อาชีพและกลุ่มต่างๆ สภาพทางเศรษฐกิจและความเป็นอยู่ ทั่วไป เป็นต้น	(3)	
	(5) การวิเคราะห์สิ่งแวดล้อม พื้นที่สีเขียว ธรรมชาติต่างๆ ทางภูมิศาสตร์ กระบวนการหรือสิ่งที่เกิดขึ้น การประดิษฐ์ ที่มีผลต่อสิ่งแวดล้อมและการพัฒนา	(3)	
	(6) ผลการวิเคราะห์ศักยภาพเพื่อประเมินสถานภาพการ พัฒนาในปัจจุบันและโอกาสการพัฒนาในอนาคตของ ท้องถิ่น ด้วยเทคนิค SWOT Analysis ที่อาจส่งผลการ ดำเนินงาน ได้แก่ S-Strength(จุดแข็ง), W-Weakness (จุดอ่อน), O-Opportunity(โอกาส), T-Threat(อุปสรรค)	(3)	
3. ยุทธศาสตร์	ควรประกอบด้วยข้อมูล ดังนี้	60	
3.1 ยุทธศาสตร์ของ องค์กรปกครองส่วน ท้องถิ่น	สอดคล้องกับสภาพสังคม เศรษฐกิจ สิ่งแวดล้อมของ ท้องถิ่น ประเด็นปัญหาการพัฒนาและแนวทางการพัฒนา ที่สอดคล้องกับยุทธศาสตร์ขององค์กรปกครองส่วน ท้องถิ่น และเชื่อมโยงหลักประชารัฐ แผนยุทธศาสตร์ชาติ 20 ปี แผนพัฒนาเศรษฐกิจและสังคมแห่งชาติ และ Thailand 4.0	(10)	
3.2 ยุทธศาสตร์ของ องค์กรปกครองส่วน ท้องถิ่นในเขตจังหวัด	สอดคล้องและเชื่อมโยงกับสภาพสังคม เศรษฐกิจ สิ่งแวดล้อมของท้องถิ่น และยุทธศาสตร์จังหวัด และ เชื่อมโยงหลักประชารัฐ แผนยุทธศาสตร์ชาติ 20 ปี แผน พัฒนาเศรษฐกิจและสังคมแห่งชาติ และ Thailand 4.0	(10)	

ประเด็นการพิจารณา	รายละเอียดหลักเกณฑ์	คะแนนเต็ม	คะแนนที่ได้
3. ยุทธศาสตร์ (ต่อ) 3.3 ยุทธศาสตร์จังหวัด	สอดคล้องกับยุทธศาสตร์พัฒนากลุ่มจังหวัด ยุทธศาสตร์พัฒนาภาค แผนพัฒนาเศรษฐกิจและสังคมแห่งชาติ แผนการบริหารราชการแผ่นดิน นโยบาย/ยุทธศาสตร์คสช. และนโยบายรัฐบาลหลักประชาธิรัฐ แผนยุทธศาสตร์ชาติ 20 ปี และ Thailand 4.0	(10)	
3.4 วิสัยทัศน์	วิสัยทัศน์ ซึ่งมีลักษณะแสดงสถานภาพที่องค์กรปกครองส่วนท้องถิ่นต้องการจะเป็นหรือบรรลุถึงอนาคตอย่างชัดเจน สอดคล้องกับโอกาสและศักยภาพที่เป็นลักษณะเฉพาะขององค์กรปกครองส่วนท้องถิ่น และสัมพันธ์กับโครงการพัฒนาท้องถิ่น	(5)	
3.5 กลยุทธ์	แสดงให้เห็นช่องทาง วิธีการ ภารกิจหรือสิ่งที่ต้องทำตามอำนาจหน้าที่ขององค์กรปกครองส่วนท้องถิ่นที่จะนำไปสู่การบรรลุวิสัยทัศน์ หรือแสดงให้เห็นถึงความชัดเจนในสิ่งที่จะดำเนินการให้บรรลุวิสัยทัศน์นั้น	(5)	
3.6 เป้าประสงค์ของแต่ละประเด็นกลยุทธ์	เป้าประสงค์ของแต่ละประเด็นกลยุทธ์มีความสอดคล้องและสนับสนุนต่อกลยุทธ์ที่จะเกิดขึ้น มุ่งหมายสิ่งหนึ่งสิ่งใดที่ชัดเจน	(5)	
3.7 จุดยืนทางยุทธศาสตร์ (Positioning)	ความมุ่งมั่นอันแน่วแน่ในการวางแผนพัฒนาท้องถิ่น เพื่อให้บรรลุวิสัยทัศน์ขององค์กรปกครองส่วนท้องถิ่น ซึ่งเกิดจากศักยภาพของพื้นที่จริง ที่จะนำไปสู่ผลสำเร็จทางยุทธศาสตร์	(5)	
3.8 แผนงาน	แผนงานหรือจุดมุ่งหมายเพื่อการพัฒนาในอนาคต กำหนดจุดมุ่งหมายในเรื่องใดเรื่องหนึ่ง หรือแผนงานที่เกิดจากเป้าประสงค์ ตัวชี้วัด ค่าเป้าหมาย กลยุทธ์จุดยืนทางยุทธศาสตร์ขององค์กรปกครองส่วนท้องถิ่นที่มีความชัดเจน นำไปสู่การจัดทำโครงการพัฒนาท้องถิ่นในแผนพัฒนาท้องถิ่นโดยระบุแผนงานและความเชื่อมโยงดังกล่าว	(5)	
3.9 ความเชื่อมโยงของยุทธศาสตร์ในภาพรวม	ความเชื่อมโยงองค์รวมที่นำไปสู่การพัฒนาท้องถิ่นที่เกิดผลผลิต/โครงการจากแผนยุทธศาสตร์ชาติ 20 ปี แผนพัฒนาเศรษฐกิจและสังคมแห่งชาติ ฉบับที่ 12 Thailand 4.0 แผนพัฒนาภาค/แผนพัฒนากลุ่มจังหวัด/แผนพัฒนาจังหวัด ยุทธศาสตร์การพัฒนาขององค์กรปกครองส่วนท้องถิ่นในเขตจังหวัด และยุทธศาสตร์ขององค์กรปกครองส่วนท้องถิ่น	(5)	
รวมคะแนน		100	

4. การติดตามและประเมินผลโครงการ

ในการจัดทำแผนพัฒนาท้องถิ่นขององค์กรปกครองส่วนท้องถิ่นจะต้องมีการติดตามและประเมินผลโครงการเพื่อความสอดคล้องแผนพัฒนาท้องถิ่นตามระเบียบกระทรวงมหาดไทยว่าด้วยการจัดทำแผนขององค์กรปกครองส่วนท้องถิ่น พ.ศ. 2548 และที่แก้ไขเพิ่มเติมถึง (ฉบับที่ 3) พ.ศ. 2561 โดยคณะกรรมการติดตามและประเมินผลแผนพัฒนาท้องถิ่นจะต้องดำเนินการให้คะแนนตามเกณฑ์ที่กำหนดไว้ ซึ่งเป็นส่วนหนึ่งของการติดตามและประเมินผลแผนพัฒนาโดยดำเนินการให้แล้วเสร็จภายในหกสิบวัน นับแต่วันที่ประกาศใช้งบประมาณรายจ่าย รายละเอียดแนวทางการพิจารณาตามหนังสือกระทรวงมหาดไทย ด่วนที่สุด ที่ มท 0810.3/ว 2931 ลงวันที่ 15 พฤษภาคม 2562 เรื่อง ชักซ้อมแนวทางการทบทวนแผนพัฒนาท้องถิ่น (พ.ศ. 2561 – 2565) ขององค์กรปกครองส่วนท้องถิ่น ดังนี้

แนวทางการพิจารณาการติดตามและประเมินผลโครงการ เพื่อความสอดคล้องแผนพัฒนาขององค์กรปกครองส่วนท้องถิ่น

ประเด็นการพิจารณา	คะแนน
1. การสรุปสถานการณ์การพิจารณา	10
2. การประเมินผลการนำแผนพัฒนาท้องถิ่นสี่ปีไปปฏิบัติในเชิงปริมาณ	10
3. การประเมินผลการนำแผนพัฒนาท้องถิ่นสี่ปีไปปฏิบัติในเชิงคุณภาพ	10
4. แผนงานและยุทธศาสตร์การพิจารณา	10
5. โครงการพัฒนา ประกอบด้วย	60
5.1 ความชัดเจนของชื่อโครงการ	(5)
5.2 กำหนดวัตถุประสงค์สอดคล้องกับโครงการ	(5)
5.3 เป้าหมาย (ผลผลิตของโครงการ) มีความชัดเจนนำไปสู่การตั้งงบประมาณได้ถูกต้อง	(5)
5.4 โครงการมีความสอดคล้องกับแผนยุทธศาสตร์ชาติ 20 ปี	(5)
5.5 เป้าหมาย (ผลผลิตของโครงการ) มีความสอดคล้องกับแผนพัฒนาเศรษฐกิจและสังคมแห่งชาติ	(5)
5.6 โครงการมีความสอดคล้องกับ Thailand 4.0	(5)
5.7 โครงการสอดคล้องกับยุทธศาสตร์จังหวัด	(5)
5.8 โครงการแก้ไขปัญหาความยากจนหรือการเสริมสร้างให้ประเทศชาติมั่นคง มั่งคั่ง ยั่งยืน ภายใต้หลักปรัชญาของเศรษฐกิจพอเพียง	(5)
5.9 งบประมาณ มีความสอดคล้องกับเป้าหมาย (ผลผลิตของโครงการ)	(5)
5.10 มีการประมาณการราคาถูกต้องตามหลักวิธีการงบประมาณ	(5)
5.11 มีการกำหนดตัวชี้วัด (KPI) และสอดคล้องกับวัตถุประสงค์และผลคาดว่าจะได้รับ	(5)
5.12 ผลที่คาดว่าจะได้รับ สอดคล้องกับวัตถุประสงค์	(5)
รวมคะแนน	100

คะแนนรวม 100 คะแนน เกณฑ์ที่ควรได้เพื่อให้เกิดความสอดคล้องและขับเคลื่อนการพัฒนาท้องถิ่นขององค์กรปกครองส่วนท้องถิ่น ไม่ควรน้อยกว่าร้อยละ 80 (80 คะแนน)

**แนวทางเบื้องต้นในการให้คะแนนแนวทางการพิจารณาการติดตามและประเมินผลโครงการ
เพื่อความสอดคล้องแผนพัฒนาท้องถิ่นขององค์กรปกครองส่วนท้องถิ่น**

ประเด็นการพิจารณา	รายละเอียดหลักเกณฑ์	คะแนนเต็ม	คะแนนที่ได้
1. การสรุปสถานการณ์การพัฒนา	เป็นการวิเคราะห์กรอบการจัดทำยุทธศาสตร์ขององค์กรปกครองส่วนท้องถิ่น (ใช้การวิเคราะห์ SWOT Analysis/ Demand (Demand Analysis)/Global Demand และ Trend ปัจจัยและสถานการณ์การเปลี่ยนแปลงที่มีผลต่อการพัฒนา อย่างน้อยต้องประกอบด้วยวิเคราะห์ศักยภาพด้านเศรษฐกิจ, ด้านสังคม, ด้านทรัพยากรธรรมชาติและสิ่งแวดล้อม)	10	
2. การประเมินผลการนำแผนพัฒนาท้องถิ่นไปปฏิบัติในเชิงปริมาณ	1) การควบคุมที่มีการใช้ตัวเลขต่างๆ เพื่อนำมาใช้วัดผลในเชิงปริมาณ เช่น การวัดจำนวนโครงการ กิจกรรม งานต่างๆ ก็คือผลผลิตนั่นเองว่าเป็นไปตามที่ตั้งเป้าหมายเอาไว้หรือไม่ จำนวนที่ดำเนินการจริงตามที่ได้กำหนดไว้เท่าไร จำนวนที่ไม่สามารถดำเนินการได้มีจำนวนเท่าไรสามารถอธิบายได้ตามหลักประสิทธิภาพ (Efficiency) ของการพัฒนาท้องถิ่นตามอำนาจหน้าที่ที่ได้กำหนดไว้ 2) วิเคราะห์ผลกระทบ/สิ่งที่กระทบ (Impact) โครงการที่ดำเนินการในเชิงปริมาณ (Quantitative)	10	
3. การประเมินผลการนำแผนพัฒนาท้องถิ่นไปปฏิบัติเชิงคุณภาพ	1) การประเมินประสิทธิผลของแผนพัฒนาในเชิงคุณภาพคือการนำเอาเทคนิคต่างๆ มาใช้เพื่อวัดว่าภารกิจโครงการ กิจกรรม งานต่างๆ ที่ดำเนินการในพื้นที่นั้นๆ ตรงต่อความต้องการของประชาชนหรือไม่และเป็นไปตามอำนาจหน้าที่หรือไม่ ประชาชนพึงพอใจหรือไม่ สิ่งของวัสดุ ครุภัณฑ์ การดำเนินการต่างๆ มีสภาพหรือลักษณะถูกต้อง คงทนถาวร สามารถใช้งานได้ตามวัตถุประสงค์หรือไม่ ซึ่งเป็นไปตามหลักเกณฑ์ ประสิทธิภาพ (Effectiveness) ผลการปฏิบัติราชการที่บรรลุวัตถุประสงค์และเป้าหมายของแผนการปฏิบัติราชการตามที่ได้รับงบประมาณมาดำเนินการ รวมถึงสามารถเทียบเคียงกับส่วนราชการหรือหน่วยงาน 2) วิเคราะห์ผลกระทบ/สิ่งที่กระทบ (Impact) โครงการที่ดำเนินการในเชิงคุณภาพ (Qualitative)	10	

ประเด็นการพิจารณา	รายละเอียดหลักเกณฑ์	คะแนนเต็ม	คะแนนที่ได้
4. แผนงานและยุทธศาสตร์การพัฒนา	1) วิเคราะห์แผนงาน งาน ที่เกิดจากด้านต่างๆ มีความสอดคล้องกับยุทธศาสตร์ขององค์กรปกครองส่วนท้องถิ่น ในมิติต่างๆ จนนำไปสู่การจัดทำโครงการพัฒนาท้องถิ่น โดยใช้ SWOT Analysis/Demand (Demand Analysis) /Global Demand/Trend หรือหลักบูรณาการ (Integration) กับองค์กรปกครองส่วนท้องถิ่นที่มีพื้นที่ติดต่อกัน 2) วิเคราะห์แผนงาน งาน ที่เกิดจากด้านต่างๆ ที่สอดคล้องกับการแก้ไขปัญหาความยากจน หลักปรัชญา	10	
5. โครงการพัฒนา 5.1 ความชัดเจนของชื่อโครงการ	ควรประกอบด้วยข้อมูล ดังนี้ เป็นโครงการที่มีวัตถุประสงค์สนองต่อแผนยุทธศาสตร์การพัฒนาขององค์กรปกครองส่วนท้องถิ่นและดำเนินการเพื่อให้การพัฒนาบรรลุตามวิสัยทัศน์ขององค์กรปกครองส่วนท้องถิ่นที่กำหนดไว้ ชื่อโครงการมีความชัดเจน มุ่งไปเรื่องใดเรื่องหนึ่ง อ่านแล้วเข้าใจได้ว่าจะพัฒนาอะไรในอนาคต	60 (5)	
5.2 กำหนดวัตถุประสงค์สอดคล้องกับโครงการ	มีวัตถุประสงค์ชัดเจน (clearobjective) โครงการต้องกำหนดวัตถุประสงค์สอดคล้องกับความเป็นมาของโครงการ สอดคล้องกับหลักการและเหตุผล วิธีการดำเนินงานต้องสอดคล้องกับวัตถุประสงค์ มีความเป็นไปได้อย่างชัดเจน มีลักษณะเฉพาะเจาะจง	(5)	
5.3 เป้าหมาย (ผลผลิตของโครงการ) มีความชัดเจนนำไปสู่การตั้งงบประมาณได้ถูกต้อง	สภาพที่อยากให้เกิดขึ้นในอนาคต เป็นทิศทางที่ต้องไปให้ถึง เป้าหมายต้องชัดเจน สามารถระบุจำนวนเท่าไร กลุ่มเป้าหมายคืออะไร มีผลผลิตอย่างไร กลุ่มเป้าหมายพื้นที่ดำเนินการ และระยะเวลาดำเนินงานอธิบายให้ชัดเจนว่าโครงการนี้จะทำที่ไหน เริ่มต้นในช่วงเวลาใดและจบลงเมื่อไร ใครคือกลุ่มเป้าหมายของโครงการ หากกลุ่มเป้าหมายมีหลายกลุ่ม ให้บอกชัดเจนไปว่าใครคือกลุ่มเป้าหมายหลัก ใครคือกลุ่มเป้าหมายรอง	(5)	
5.4 โครงการมีความสอดคล้องกับแผนยุทธศาสตร์ 20 ปี	โครงการมีความสอดคล้องกับ (1) ความมั่นคง (2) การสร้างความสามารถในการแข่งขัน (3) การพัฒนาและเสริมสร้างศักยภาพคน (4) การสร้างโอกาสความเสมอภาคและเท่าเทียมกันทางสังคม (5) การสร้างการเติบโตบนคุณภาพชีวิตที่เป็นมิตรต่อสิ่งแวดล้อม (6) การปรับสมดุลและพัฒนาระบบการบริหารจัดการภาครัฐ เพื่อให้เกิดความมั่นคง มั่งคั่ง ยั่งยืน	(5)	

ประเด็นการพิจารณา	รายละเอียดหลักเกณฑ์	คะแนนเต็ม	คะแนนที่ได้
<p>5. โครงการพัฒนา(ต่อ)</p> <p>5.5 เป้าหมาย (ผลผลิตของโครงการ) มีความสอดคล้องกับแผนพัฒนาเศรษฐกิจและสังคมแห่งชาติ</p>	<p>โครงการมีความสอดคล้องกับแผนพัฒนาเศรษฐกิจและสังคมแห่งชาติ ฉบับที่ 12 โดย (1) ยึดหลักปรัชญาของเศรษฐกิจพอเพียง (2) ยึดคนเป็นศูนย์กลางการพัฒนา (3) ยึดวิสัยทัศน์ภายใต้ยุทธศาสตร์ชาติ 20 ปี (4) ยึดเป้าหมายอนาคตประเทศไทย 2579 (5) ยึดหลักการนำไปสู่การปฏิบัติให้เกิดผลสัมฤทธิ์อย่างจริงจังใน 5 ปีที่ต่อยอดไปสู่ผลสัมฤทธิ์ที่เป็นเป้าหมายระยะยาว ภายใต้แนวทางการพัฒนา (1) การยกระดับศักยภาพการแข่งขันและการหลุดพ้นกับดักรายได้ปานกลางสู่รายได้สูง (2) การพัฒนาศักยภาพคนตามช่วงวัยและการปฏิรูประบบเพื่อสร้างสังคมสูงวัยอย่างมีคุณภาพ (3) การลดความเหลื่อมล้ำทางสังคม (4) การรองรับการเชื่อมโยงภูมิภาคและความเป็นเมือง (5) การสร้างความเจริญเติบโตทางเศรษฐกิจและสังคมอย่างเป็นมิตรกับสิ่งแวดล้อม (6) การบริหารราชการแผ่นดินที่มีประสิทธิภาพ</p>	(5)	
<p>5.6 โครงการมีความสอดคล้องกับ Thailand 4.0</p>	<p>โครงการมีลักษณะหรือสอดคล้องกับการปรับเปลี่ยนโครงสร้างเศรษฐกิจไปสู่ Value-Based Economy หรือเศรษฐกิจที่ขับเคลื่อนด้วยนวัตกรรมทำน้อย ได้มาก เช่น (1) เปลี่ยนจากการผลิตสินค้าโภคภัณฑ์ ไปสู่สินค้าเชิงนวัตกรรม (2) เปลี่ยนจากการขับเคลื่อนประเทศด้วยภาคอุตสาหกรรม ไปสู่การขับเคลื่อนด้วยเทคโนโลยี ความคิดสร้างสรรค์และนวัตกรรม (3) เปลี่ยนจากการเน้นภาคการผลิตสินค้า ไปสู่การเน้นภาคบริการมากขึ้น รวมถึงโครงการที่เติมเต็มด้วยวิทยาการ ความคิดสร้างสรรค์ นวัตกรรม วิทยาศาสตร์ เทคโนโลยี และการวิจัยและพัฒนา แล้วต่อยอดความได้เปรียบเชิงเปรียบเทียบ เช่น ด้านการเกษตร เทคโนโลยีชีวภาพ สาธารณสุข วัฒนธรรม ฯลฯ</p>	(5)	
<p>5.7 โครงการพัฒนาสอดคล้องกับยุทธศาสตร์จังหวัด</p>	<p>โครงการพัฒนาท้องถิ่นมีความสอดคล้องกับห้วงระยะเวลาของแผนพัฒนาจังหวัดที่ได้กำหนดขึ้น เพื่อขับเคลื่อนการพัฒนาท้องถิ่นเสมือนหนึ่งการขับเคลื่อนการพัฒนาจังหวัด ซึ่งไม่สามารถแยกส่วนใดส่วนหนึ่งออกจากกันได้ นอกจากนี้โครงการพัฒนาท้องถิ่นต้องเป็นโครงการเชื่อมต่อหรือเดินทางไปด้วยกันกับยุทธศาสตร์จังหวัดที่ได้กำหนดขึ้นที่เป็นปัจจุบัน</p>	(5)	

ประเด็นการพิจารณา	รายละเอียดหลักเกณฑ์	คะแนนเต็ม	คะแนนที่ได้
5. โครงการพัฒนา(ต่อ) 5.8 โครงการแก้ไข ปัญหาความยากจน หรือการเสริมสร้างให้ ประเทศชาติมั่นคง มั่งคั่ง ยั่งยืน ภายใต้ หลักประชารัฐ	เป็นโครงการที่ดำเนินการภายใต้พื้นฐานความพอเพียงที่ ประชาชนดำเนินการเองหรือร่วมดำเนินการ เป็นโครงการ ต่อยอดและขยายได้เป็นโครงการที่ประชาชนต้องการ เพื่อให้เกิดความยั่งยืน ซึ่งมีลักษณะที่จะให้ท้องถิ่นมีความ มั่นคง มั่งคั่ง ยั่งยืน เป็นท้องถิ่นที่พัฒนาแล้ว ด้วยการ พัฒนาตามหลักปรัชญาของเศรษฐกิจพอเพียง	(5)	
5.9 งบประมาณ มีความ สอดคล้องกับเป้าหมาย (ผลผลิตของโครงการ)	งบประมาณโครงการพัฒนาจะต้องคำนึงถึงหลักสำคัญ 5 ประการ ในการจัดทำโครงการได้แก่ (1) ความประหยัด (Economy) (2) ความมีประสิทธิภาพ (Efficiency) (3) ความมีประสิทธิภาพ (Effectiveness) (4) ความเหลื่อม ล้ำในการพัฒนาท้องถิ่น นำไปสู่ความยุติธรรม (Equity) (5) ความโปร่งใส (Transparency)	(5)	
5.10 มีการประมาณ การราคาถูกต้องตาม หลักวิธีการงบประมาณ	การประมาณการราคาเพื่อการพัฒนาต้องให้สอดคล้องกับ โครงการ ถูกต้องตามหลักวิชาการทางช่าง หลักของราคา กลาง ราคากลางท้องถิ่น มีความโปร่งใสในการกำหนด ราคาและตรวจสอบได้ในเชิงประจักษ์	(5)	
5.11 มีการกำหนด ตัวชี้วัด (KPI) และ สอดคล้องกับ วัตถุประสงค์และ ผลที่คาดว่าจะได้รับ	มีการกำหนดดัชนีชี้วัดผลงาน (Key Performance Indicator : KPI) ที่สามารถวัดได้ (measurable) ใช้บอก ประสิทธิภาพ (effectiveness) ใช้บอกประสิทธิภาพ (efficiency) ได้ เช่น การกำหนดความพึงพอใจ การ กำหนดร้อยละ การกำหนดอันเกิดจากผลของวัตถุประสงค์ ที่เพิ่มขึ้น สิ่งที่ได้รับ (การคาดการณ์ คาดว่าจะ ได้รับ)	(5)	
5.12 ผลที่คาดว่าจะ ได้รับสอดคล้องกับ วัตถุประสงค์	ผลที่ได้รับเป็นสิ่งที่เกิดขึ้นได้จริงจากการดำเนินการตาม โครงการพัฒนาซึ่งสอดคล้องกับวัตถุประสงค์ที่ตั้งไว้ การ ได้ผลหรือผลที่เกิดขึ้นจะต้องเท่ากับวัตถุประสงค์หรือ มากกว่าวัตถุประสงค์ซึ่งการเขียนวัตถุประสงค์ควรคำนึง (1) ความเป็นไปได้และมีความเฉพาะเจาะจง ในการ ดำเนินงานตามโครงการ (2) วัดและประเมินผลระดับของ ความสำเร็จได้ (3) ระบุสิ่งที่ต้องการดำเนินงานอย่าง ชัดเจนและเฉพาะเจาะจงมากที่สุดและสามารถปฏิบัติได้ (4) เป็นเหตุเป็นผล สอดคล้องกับความเป็นจริง (5) ส่งผล ต่อการบ่งบอกเวลาได้	(5)	
รวมคะแนน		100	

5. ข้อเสนอแนะในการจัดทำแผนพัฒนาท้องถิ่นในอนาคต

(1) ผลกระทบนำไปสู่อนาคต

(1.1) ปัญหาสาธารณสุขภัยต่างๆ ที่เกิดขึ้นในองค์กรปกครองส่วนท้องถิ่น อันได้แก่ ภัยแล้ง ภัยน้ำท่วม ภัยน้ำท่วม อากาศที่เพิ่มขึ้นและส่งผลกระทบต่อประชาชนในพื้นที่เกิดความเสียหายทั้งชีวิตและทรัพย์สิน แนวทางการแก้ไข คือ พิจารณาวางแผนการดำเนินการป้องกันก่อนเกิดเหตุ ระหว่างเกิดเหตุ หลังเกิดเหตุ บรรจุแผนงาน โครงการ กิจกรรมการให้ความช่วยเหลือต่าง ๆ จัดตั้งศูนย์ช่วยเหลือประชาชนขององค์กรปกครองส่วนท้องถิ่น เพื่อสามารถดำเนินการได้ทันที่

(1.2) ปัญหาโรคระบาดที่เกิดจากคน เกิดจากสัตว์ที่ส่งผลกระทบต่อชีวิต หรือคร่าชีวิตประชาชน และสัตว์ต่าง ๆ ในตำบล ซึ่งได้แก่ โรคไข้หวัดใหญ่ ไข้หวัดนก โรคมือ เท้า ปาก ที่เกิดขึ้นกับเด็ก ๆ โรคพิษสุนัขบ้า แนวทางการแก้ไขปัญหา คือ ฝึกอบรม ประชาสัมพันธ์ มาตรการป้องกัน ลงพื้นที่ระงับการเกิดโรคระบาด การทำลาย การรักษา


(1.3) ปัญหาประชาชนมีรายได้น้อย ประชาชนในตำบลยังมีรายได้น้อย มีหนี้สิน เยอะ ไม่เพียงพอในการดำรงชีวิต ค่าครองชีพสูง แนวทางการแก้ไขปัญหา ให้ความรู้เกี่ยวกับการประกอบอาชีพ สาธิตการประกอบอาชีพ ช่วยเหลือประชาชนซ่อมแซมบ้านคนจน ผู้มีรายได้น้อย จ้างเด็กนักเรียนในช่วงปิดภาคเรียนเพื่อมีรายได้

(1.4) ปัญหาการสัญจรไปมาของประชาชนในตำบล เนื่องจากในตำบลด้านโครงสร้างพื้นฐาน เส้นทางคมนาคมบางหมู่บ้านยังเป็น ถนนดิน ถนนลูกรัง ช่วงฤดูฝนถนนลื่น เป็นหลุมเป็นบ่อ เกิดปัญหาในการสัญจรไปมาของประชาชน เสี่ยงต่อการเกิดอุบัติเหตุ การคมนาคมล่าช้า แนวทางการแก้ไข จัดทำแผนงาน โครงการก่อสร้างถนนในเส้นทางสำคัญ พิจารณาเสนอสนับสนุนจากหน่วยงานอื่น

(2) ข้อสังเกต ข้อเสนอแนะ ผลจากการพัฒนา

(1) ข้อสังเกต จากการสำรวจข้อมูล การลงพื้นที่ในตำบล จะเห็นว่าประชาชนยังมีปัญหาที่จะต้องดำเนินการแก้ไขอยู่มาก เช่น ด้านการศึกษา สาธารณสุข ความมั่นคงปลอดภัยในชีวิตและทรัพย์สิน การศาสนา ศิลปวัฒนธรรม ประเพณี กีฬา สถานที่ผ่อนหย่อนใจ สวัสดิการสังคม การเกษตร เศรษฐกิจ อุตสาหกรรม การพัฒนาอาชีพ เส้นทางคมนาคมขนส่ง/ไฟฟ้า/น้ำประปา/แหล่งน้ำเพื่ออุปโภค บริโภค ด้านทรัพยากรและสิ่งแวดล้อม ขยะมูลฝอยและสิ่งปฏิกูล จากปัญหาด้านต่าง ๆ ประชาชนไม่สามารถแก้ไขปัญหาเองได้จึงต้องเสนอให้องค์กรปกครองส่วนท้องถิ่นแก้ไข ทำให้มีการเสนอโครงการเข้ามาเป็นจำนวนมาก ซึ่งงบประมาณขององค์กรปกครองส่วนท้องถิ่นนั้นมีจำกัดไม่เพียงพอต่อการจัดการได้

(2) ข้อเสนอแนะ จากข้อสังเกตดังกล่าว มีข้อเสนอแนะในการแก้ไขปัญหาต่าง ๆ ดังนี้ ปัญหาต่างๆ ที่ถูกเสนอมายังองค์กรปกครองส่วนท้องถิ่น ควรนำมาพิจารณาจัดลำดับความสำคัญโดยประชาคมท้องถิ่น ซึ่งมีหลายภาคส่วน ประกอบไปด้วย คณะกรรมการพัฒนาขององค์กรปกครองส่วนท้องถิ่น สมาชิกสภาท้องถิ่น ผู้นำหมู่บ้าน ตัวแทนส่วนราชการ รัฐวิสาหกิจ หน่วยงานที่เกี่ยวข้อง ประชาชนทั่วไป ร่วมกันพิจารณาจัดลำดับความสำคัญของโครงการ และพิจารณาบรรจุเข้าแผนพัฒนาท้องถิ่นต่อไป กรณีโครงการที่เกินศักยภาพที่องค์กรปกครองส่วนท้องถิ่นเสนอขอรับการสนับสนุนจากหน่วยงานอื่น



ริมปิงน่าอยู่ เชิดชูคุณธรรม
น้อมนำปรัชญาเศรษฐกิจพอเพียง
เพียงพอในคุณภาพชีวิต
รักษาวัฒนธรรมภูมิปัญญาท้องถิ่น
มีอายุมั่นขวัญเย็น